



АДМИНИСТРАЦИЯ ГОРОДА КОСТРОМЫ

ПОСТАНОВЛЕНИЕ

14 июля 2020 года

№ 1211

О внесении изменений в постановление Администрации города Костромы от 12 августа 2013 года № 1772 «Об утверждении схем границ прилегающих к некоторым организациям и объектам территорий, на которых не допускается розничная продажа алкогольной продукции, на территории города Костромы»

В соответствии с Федеральным законом от 22 ноября 1995 года № 171-ФЗ «О государственном регулировании производства и оборота этилового спирта, алкогольной и спиртосодержащей продукции и об ограничении потребления (распития) алкогольной продукции», постановлением Правительства Российской Федерации от 27 декабря 2012 года № 1425 «Об определении органами государственной власти субъектов Российской Федерации мест массового скопления граждан и мест нахождения источников повышенной опасности, в которых не допускается розничная продажа алкогольной продукции, а также определении органами местного самоуправления границ прилегающих к некоторым организациям и объектам территорий, на которых не допускается розничная продажа алкогольной продукции», постановлением Администрации города Костромы от 1 марта 2013 года № 359 «Об определении границ прилегающих к некоторым организациям и объектам территорий, на которых не допускается розничная продажа алкогольной продукции, на территории города Костромы», руководствуясь статьями 42, 44, частью 1 статьи 57 Устава города Костромы,

ПОСТАНОВЛЯЮ:

1. Внести в постановление Администрации города Костромы от 12 августа 2013 года № 1772 «Об утверждении схем границ прилегающих к некоторым организациям и объектам территорий, на которых не допускается розничная продажа алкогольной продукции, на территории города Костромы» (с изменениями, внесенными постановлениями Администрации города Костромы от 28 марта 2014 года № 746, от 11 июля 2014 года № 1746, от 29 декабря 2014 года № 3592, от 27 мая 2015 года № 1204, от 31 августа 2015 года № 2409, от 3 декабря 2015 года № 3585, от 10 июня 2016 года № 1609, от 9 августа 2016 года № 2181, от 2 марта 2017 года № 472, от 30 марта 2017 года № 703, от 7 июня 2017 года № 1677, от 18 августа 2017 года № 2309, от 2 февраля 2018 года № 167, от 25 декабря

2018 года № 2777, от 4 марта 2019 года № 293, от 17 июля 2019 года № 1206, от 12 ноября 2019 года № 2170) следующие изменения:

1.1. пункт 1.11 изложить в следующей редакции:

«1.11. схему границ территорий, прилегающих к обособленной территории здания муниципального бюджетного общеобразовательного учреждения города Костромы «Средняя общеобразовательная школа № 13 имени выдающегося земляка И. К. Желтова», расположенного по адресу: Российская Федерация, Костромская область, городской округ город Кострома, город Кострома, улица Партизанская, 37 (приложение 11);»;

1.2. пункт 1.16 изложить в следующей редакции:

«1.16. схему границ территорий, прилегающих к обособленной территории здания муниципального бюджетного общеобразовательного учреждения города Костромы «Основная общеобразовательная школа № 19 имени выдающегося земляка Героя Советского Союза Ю. С. Беленогова», расположенного по адресу: Российская Федерация, Костромская область, городской округ город Кострома, город Кострома, улица Фрунзе, дом 14 (приложение 16);»;

1.3. пункт 1.35 изложить в следующей редакции:

«1.35. схему границ территорий, прилегающих к обособленной территории здания муниципального бюджетного общеобразовательного учреждения города Костромы «Средняя общеобразовательная школа № 37 имени выдающегося земляка Тартышева Андрея Михайловича», расположенного по адресу: Российская Федерация, Костромская область, городской округ город Кострома, город Кострома, микрорайон Черноречье, дом 2 (приложение 35);»;

1.4. пункт 1.83 признать утратившим силу;

1.5. пункт 1.88 признать утратившим силу;

1.6. пункт 1.95 признать утратившим силу;

1.7. пункт 1.96 признать утратившим силу;

1.8. пункт 1.140 изложить в следующей редакции:

«1.140. схему границ территорий, прилегающих к спортивному сооружению, расположенному по адресу: Российская Федерация, Костромская область, городской округ город Кострома, город Кострома, улица Беленогова Юрия, дом 23а (приложение 140);»;

1.9. пункт 1.161 изложить в следующей редакции:

«1.161. схему границ территорий, прилегающих к обособленной территории здания муниципального бюджетного дошкольного образовательного учреждения города Костромы «Детский сад № 92», расположенного по адресу: Российская Федерация, Костромская область, городской округ город Кострома, город Кострома, улица Депутатская, дом 64 (приложение 161);»;

1.10. пункт 1.181 изложить в следующей редакции:

«1.181. схему границ территорий, прилегающих к обособленной территории здания муниципального бюджетного общеобразовательного учреждения города Костромы «Средняя общеобразовательная школа № 27», расположенного по адресу: Российская Федерация, Костромская область, городской округ город Кострома, город Кострома, проспект Рабочий, дом 71а (приложение 181);»;

1.11. пункт 1.193 изложить в следующей редакции:

«1.193. схему границ территорий, прилегающих к обособленной территории здания муниципального бюджетного дошкольного образовательного учреждения города Костромы «Детский сад № 5», расположенного по адресу: Российская

Федерация, Костромская область, городской округ город Кострома, город Кострома, проспект Текстильщиков, дом 65 (приложение 193);»;

1.12. пункт 1.216 изложить в следующей редакции:

«1.216. схему границ территорий, прилегающих к обособленной территории здания муниципального бюджетного дошкольного образовательного учреждения города Костромы «Детский сад № 64», расположенного по адресу: Российская Федерация, Костромская область, городской округ город Кострома, город Кострома, улица Дорожная 2-я, дом 4 (приложение 216);»;

1.13. пункт 1.293 признать утратившим силу;

1.14. пункт 1.324 признать утратившим силу;

1.15. пункт 1.329 изложить в следующей редакции:

«1.329. схему границ территорий, прилегающих к обособленной территории здания муниципального бюджетного учреждения дополнительного образования города Костромы «Детская художественная школа № 2 им. Н. Н. Купреянова», расположенного по адресу: Российская Федерация, Костромская область, городской округ город Кострома, город Кострома, улица Заволжская, дом 13 (приложение 329);»;

1.16. пункт 1.357 изложить в следующей редакции:

«1.357. схему границ территорий, прилегающих к обособленной территории спортивного сооружения, расположенного на земельном участке с кадастровым номером 44:27:050502:1 по адресу: Российская Федерация, Костромская область, городской округ город Кострома, город Кострома, проспект Мира, дом 159 (приложение 357);»;

1.17. пункт 1.416 изложить в следующей редакции:

«1.416. схему границ территорий, прилегающих к помещению медицинской организации – обществу с ограниченной ответственностью «Мой Зубной», расположенному по адресу: Российская Федерация, Костромская область, городской округ город Кострома, город Кострома, улица Рабочая 7-я, дом 10/59, помещение 3 (приложение 416);»;

1.18. пункт 1.420 признать утратившим силу;

1.19. пункт 1.431 признать утратившим силу;

1.20. пункт 1.477 признать утратившим силу;

1.21. пункт 1.478 признать утратившим силу;

1.22. пункт 1.512 признать утратившим силу;

1.23. пункт 1.523 признать утратившим силу;

1.24. пункт 1.530 признать утратившим силу;

1.25. дополнить пунктами 1.590 - 1.594 следующего содержания:

«1.590. схему границ территории, прилегающей к обособленной территории здания медицинской организации акционерного общества «Костромской завод автокомпонентов», расположенного по адресу: Российская Федерация, Костромская область, городской округ город Кострома, город Кострома, улица Московская, дом 105 (приложение 590);

1.591. схему границ территории, прилегающей к зданию медицинской организации – обществу с ограниченной ответственностью «ЦЕНТРЫ ДИАЛИЗА «АВИЦЕННА», расположенному по адресу: Российская Федерация, Костромская область, городской округ город Кострома, город Кострома, улица Лесная, дом 11 в, помещения 2, 3 (приложение 591);

1.592. схему границ территории, прилегающей к помещению медицинской организации – обществу с ограниченной ответственностью «Центр эстетической

медицины», расположенному по адресу: Российская Федерация, Костромская область, городской округ город Кострома, город Кострома, улица Сенная, дом 28, помещение 3 (приложение 592);

1.593. схему границ территории, прилегающей к спортивному сооружению, расположенному по адресу: Российская Федерация, Костромская область, городской округ город Кострома, город Кострома, бульвар Петровский, дом 42 (приложение 593);

1.594. схему границ территории, прилегающей к спортивному сооружению, расположенному по адресу: Российская Федерация, Костромская область, городской округ город Кострома, город Кострома, бульвар Петровский, дом 42а (приложение 594);»;

1.26. приложение 11 изложить в новой редакции согласно приложению 1 к настоящему постановлению;

1.27. приложение 16 изложить в новой редакции согласно приложению 2 к настоящему постановлению;

1.28. приложение 35 изложить в новой редакции согласно приложению 3 к настоящему постановлению;

1.29. приложение 140 изложить в новой редакции согласно приложению 4 к настоящему постановлению;

1.30. приложение 161 изложить в новой редакции согласно приложению 5 к настоящему постановлению;

1.31. приложение 181 изложить в новой редакции согласно приложению 6 к настоящему постановлению;

1.32. приложение 193 изложить в новой редакции согласно приложению 7 к настоящему постановлению;

1.33. приложение 216 изложить в новой редакции согласно приложению 8 к настоящему постановлению;

1.34. приложение 329 изложить в новой редакции согласно приложению 9 к настоящему постановлению;

1.35. приложение 357 изложить в новой редакции согласно приложению 10 к настоящему постановлению;

1.36. приложение 416 изложить в новой редакции согласно приложению 11 к настоящему постановлению;

1.37. дополнить:

1.37.1. приложением 590 согласно приложению 12 к настоящему постановлению;

1.37.2. приложением 591 согласно приложению 13 к настоящему постановлению;

1.37.3. приложением 592 согласно приложению 14 к настоящему постановлению;

1.37.4. приложением 593 согласно приложению 15 к настоящему постановлению;

1.37.5. приложением 594 согласно приложению 16 к настоящему постановлению;

2. Настоящее постановление подлежит официальному опубликованию.

Глава Администрации города Костромы



А. В. Смирнов

Схема границ прилегающей территории

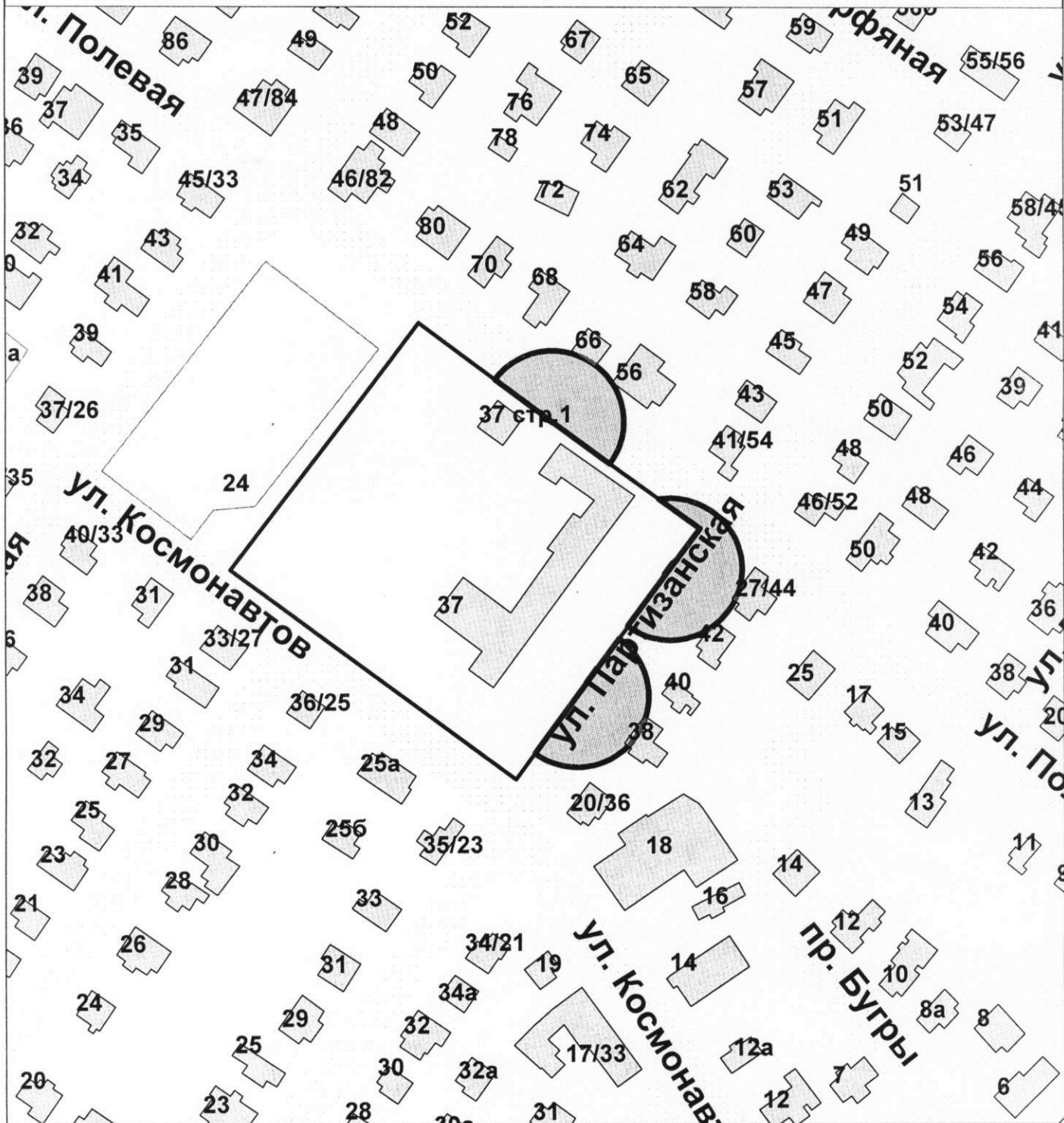
Приложение 1 к постановлению
Администрации города Костромы
от 14.02.20 № 12/11



обособленной территории здания
муниципального бюджетного
общеобразовательного учреждения города Костромы
«Основная общеобразовательная школа № 13
имени выдающегося земляка И. К. Желтова»

Приложение 11 к постановлению
Администрации города Костромы
от 12.08.2013 № 1772

по адресу: Российская Федерация, Костромская область,
городской округ город Кострома, город Кострома, улица Партизанская, дом 37



Управление имущественных и земельных отношений

	Ф.И.О.	Подпись	Дата
Отдел предоставление земельных участков на торгах			
Начальника отдела	Соколова М.Ю.		10.02.2020
Исполнил	Сорокина Д.В.		10.02.2020

Масштаб: 1:2000

Схема границ прилегающей территории

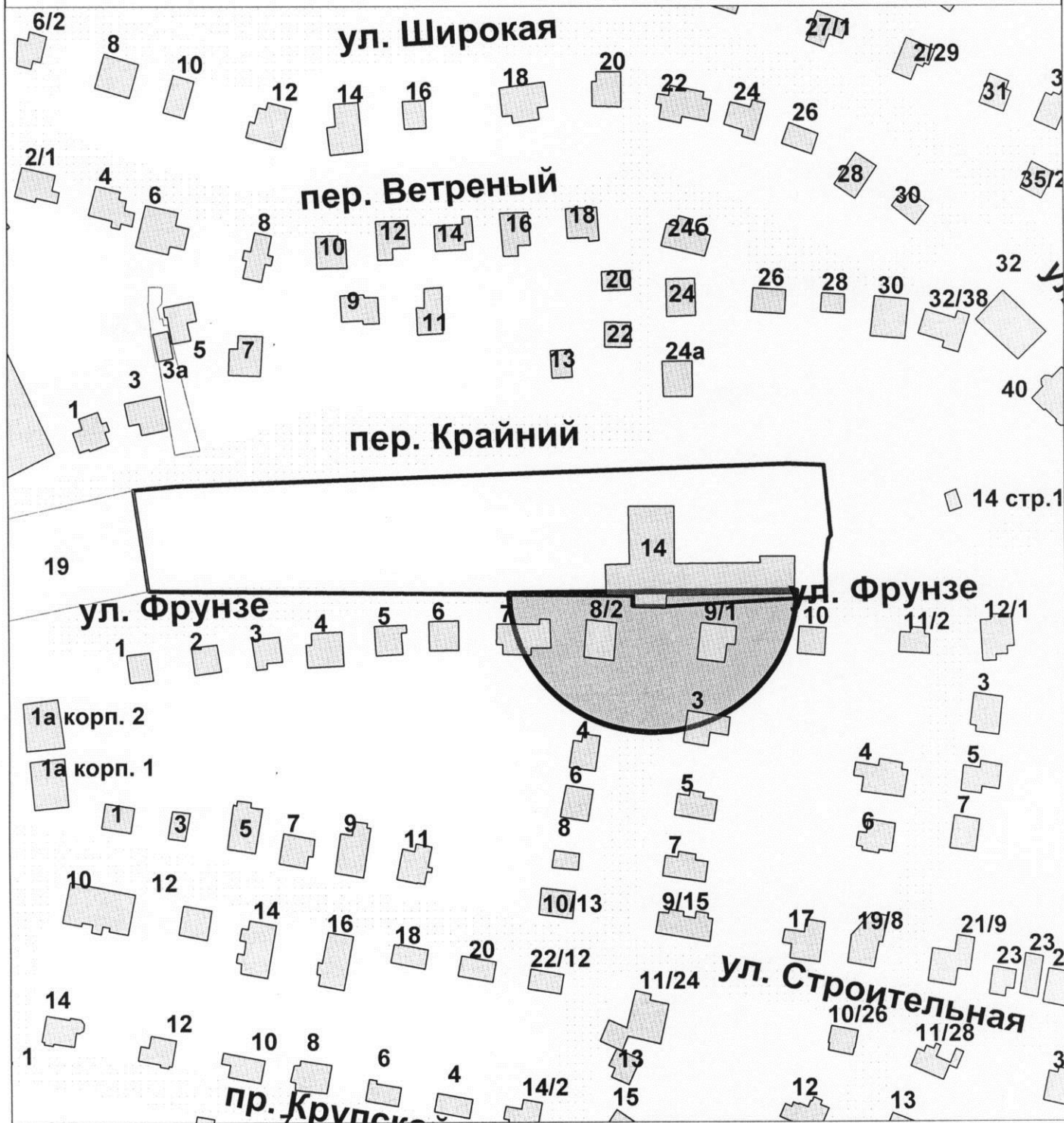
Приложение 2 к постановлению
Администрации города Костромы
от 14 02 20 № 12/11



обособленной территории здания
муниципального бюджетного
общеобразовательного учреждения города Костромы
«Основная общеобразовательная школа № 19
имени выдающегося земляка Героя Советского Союза Ю. С. Беленогова»

Приложение 16 к постановлению
Администрации города Костромы
от 12_08_2013 № 1772_

по адресу: Российская Федерация, Костромская область,
городской округ город Кострома, город Кострома, улица Фрунзе, дом 14



Управление имущественных и земельных отношений			
	Ф.И.О.	Подпись	Дата
Отдел предоставление земельных участков на торгах			
Начальника отдела	Соколова М.Ю.		10.02.2020
Исполнил	Сорокина Д.В.		10.02.2020
			Масштаб: 1:2000

Схема границ прилегающей территории

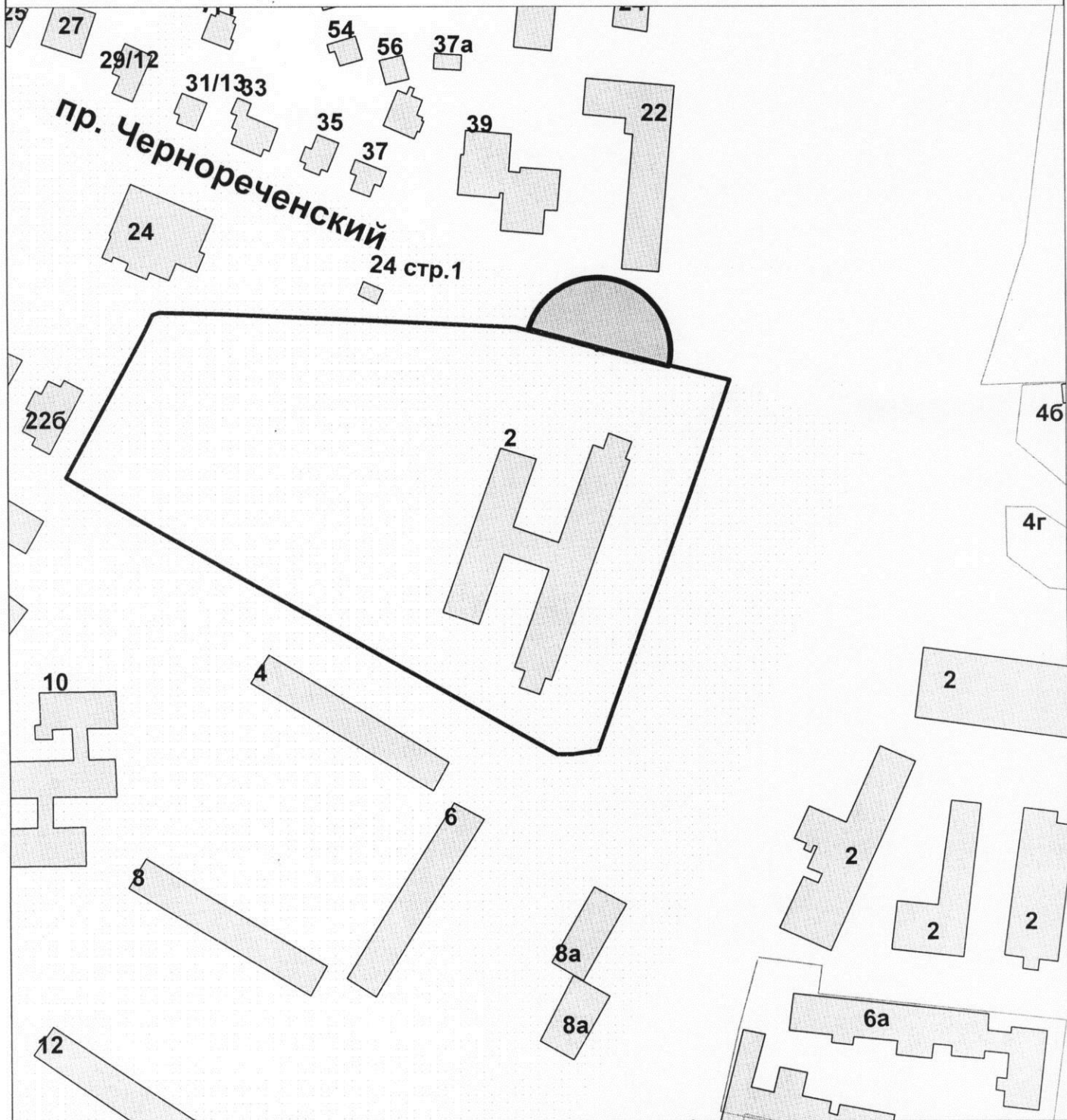
Приложение 3 к постановлению
Администрации города Костромы
от 14.07.20 № 1211

Приложение 35 к постановлению
Администрации города Костромы
от 12.08.2013 № 1772



обособленной территории здания
муниципального бюджетного
общеобразовательного учреждения города Костромы
«Средняя общеобразовательная школа № 37
имени выдающегося земляка Тартышева Андрея Михайловича»

по адресу: Российская Федерация, Костромская область,
городской округ город Кострома, город Кострома, микрорайон Черноречье, дом 2



Управление имущественных и земельных отношений			
	Ф.И.О.	Подпись	Дата
Отдел предоставление земельных участков на торгах			
Начальника отдела	Соколова М.Ю.		10.02.2020
Исполнил	Сорокина Д.В.		10.02.2020
			Масштаб: 1:2000

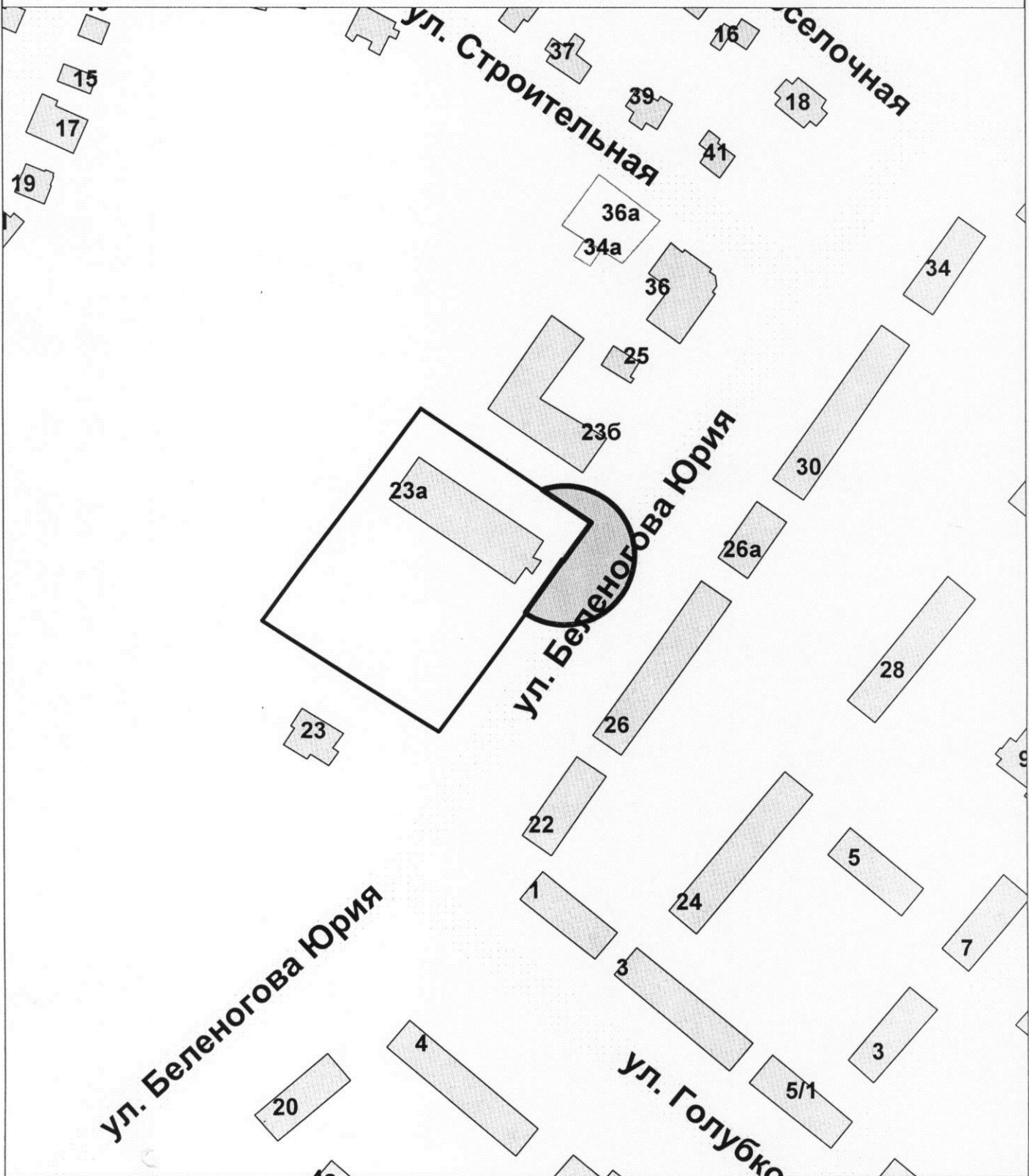
Схема границ прилегающей территории

обособленной территории
спортивного сооружения

по адресу: Российская Федерация, Костромская область,
городской округ город Кострома, город Кострома, улица Беленогова Юрия, дом 23а

Приложение 4 к постановлению
Администрации города Костромы
от 14 07 20 № 1211

Приложение 140 к постановлению
Администрации города Костромы
от 12_08_2013 № 1772



Управление имущественных и земельных отношений			
	Ф.И.О.	Подпись	Дата
Отдел предоставление земельных участков на торгах			
Начальника отдела	Соколова М.Ю.	<i>[Signature]</i>	10.02.2020
Исполнил	Сорокина Д.В.	<i>[Signature]</i>	10.02.2020
			Масштаб: 1:2000

Схема границ прилегающей территории

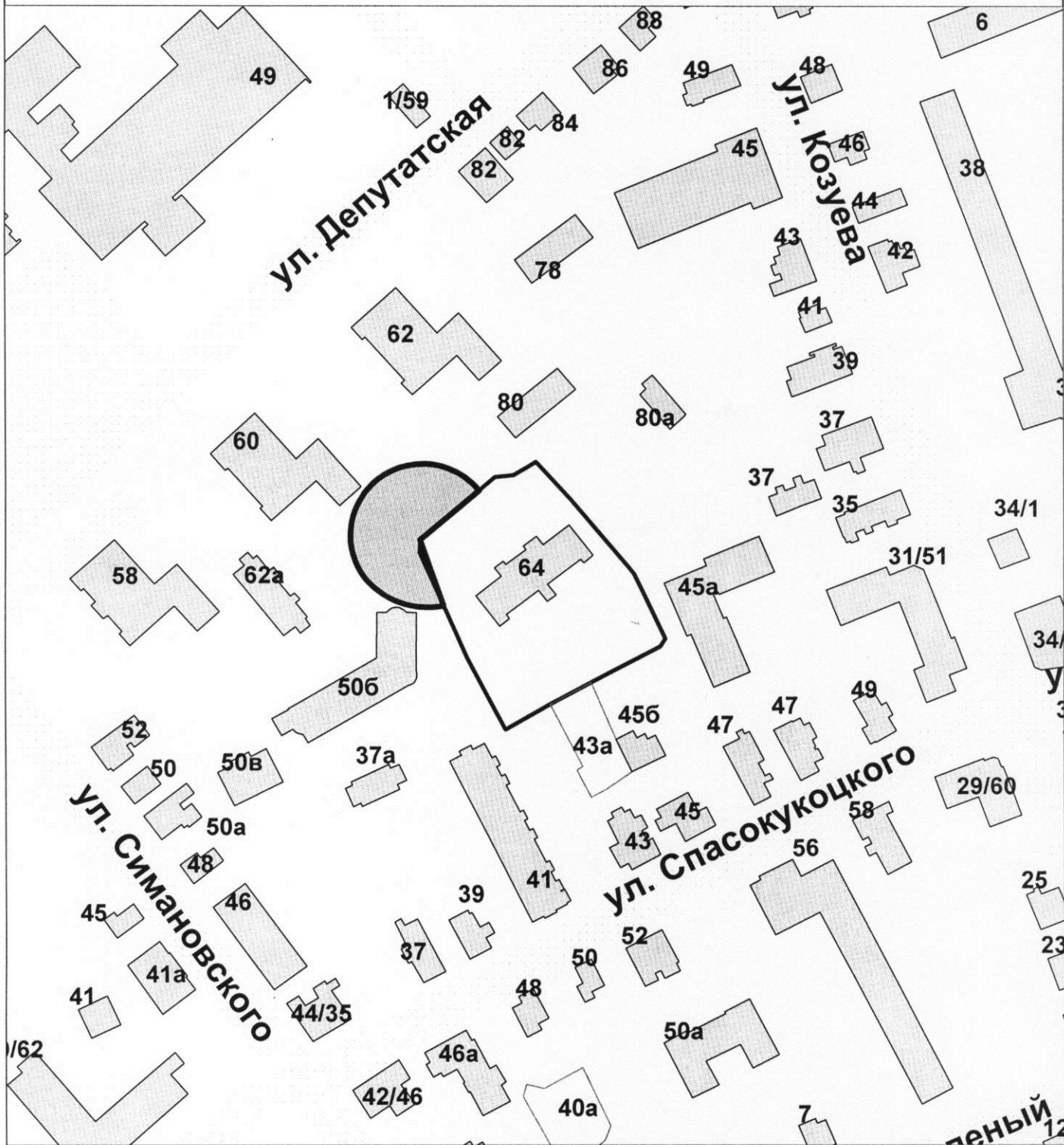


обособленной территории здания
муниципального бюджетного
дошкольного образовательного учреждения города Костромы
«Детский сад № 92»

Приложение **5** к постановлению
Администрации города Костромы
от **14.07.20** № **1211**

Приложение **161** к постановлению
Администрации города Костромы
от 12_08_2013_№_1772_

по адресу: Российская Федерация, Костромская область,
городской округ город Кострома, город Кострома, улица Депутатская, дом 64



Управление имущественных и земельных отношений			
	Ф.И.О.	Подпись	Дата
Отдел предоставление земельных участков на торгах			
Начальника отдела	Соколова М.Ю.		10.02.2020
Исполнил	Сорокина Д.В.		10.02.2020
Масштаб: 1:2000			

Схема границ прилегающей территории

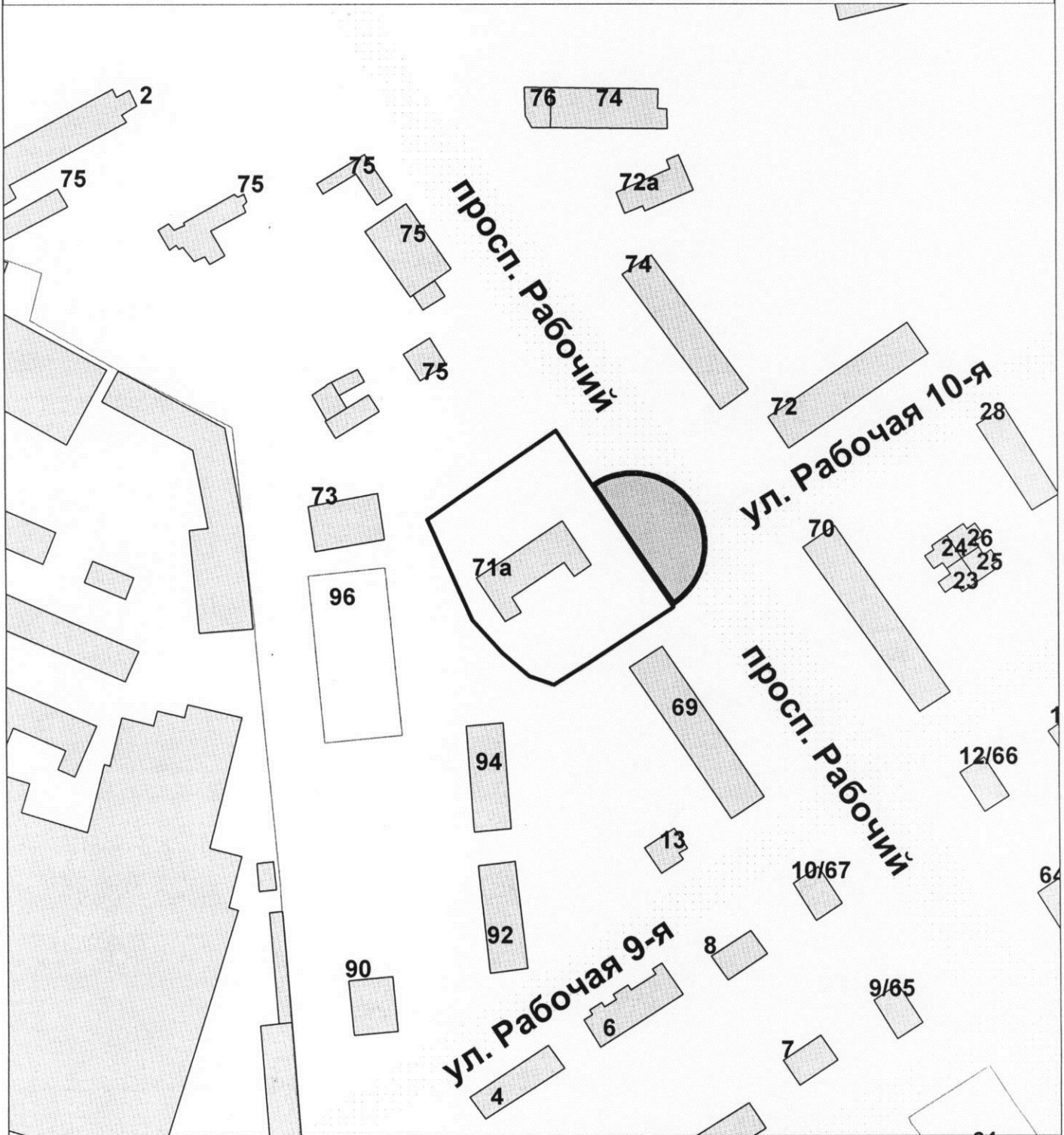
Приложение 6 к постановлению
Администрации города Костромы
от 14.07.20 № 1211

обособленной территории здания
муниципального бюджетного
общеобразовательного учреждения города Костромы
«Средняя общеобразовательная школа № 27»

Приложение 181 к постановлению
Администрации города Костромы
от 12_08_2013_№_1772_



по адресу: Российская Федерация, Костромская область,
городской округ город Кострома, город Кострома, проспект Рабочий, дом 71а



Управление имущественных и земельных отношений			
	Ф.И.О.	Подпись	Дата
Отдел предоставление земельных участков на торгах			
Начальника отдела	Соколова М.Ю.	<i>[Signature]</i>	10.02.2020
Исполнил	Сорокина Д.В.	<i>[Signature]</i>	10.02.2020
			Масштаб: 1:2000

Схема границ прилегающей территории

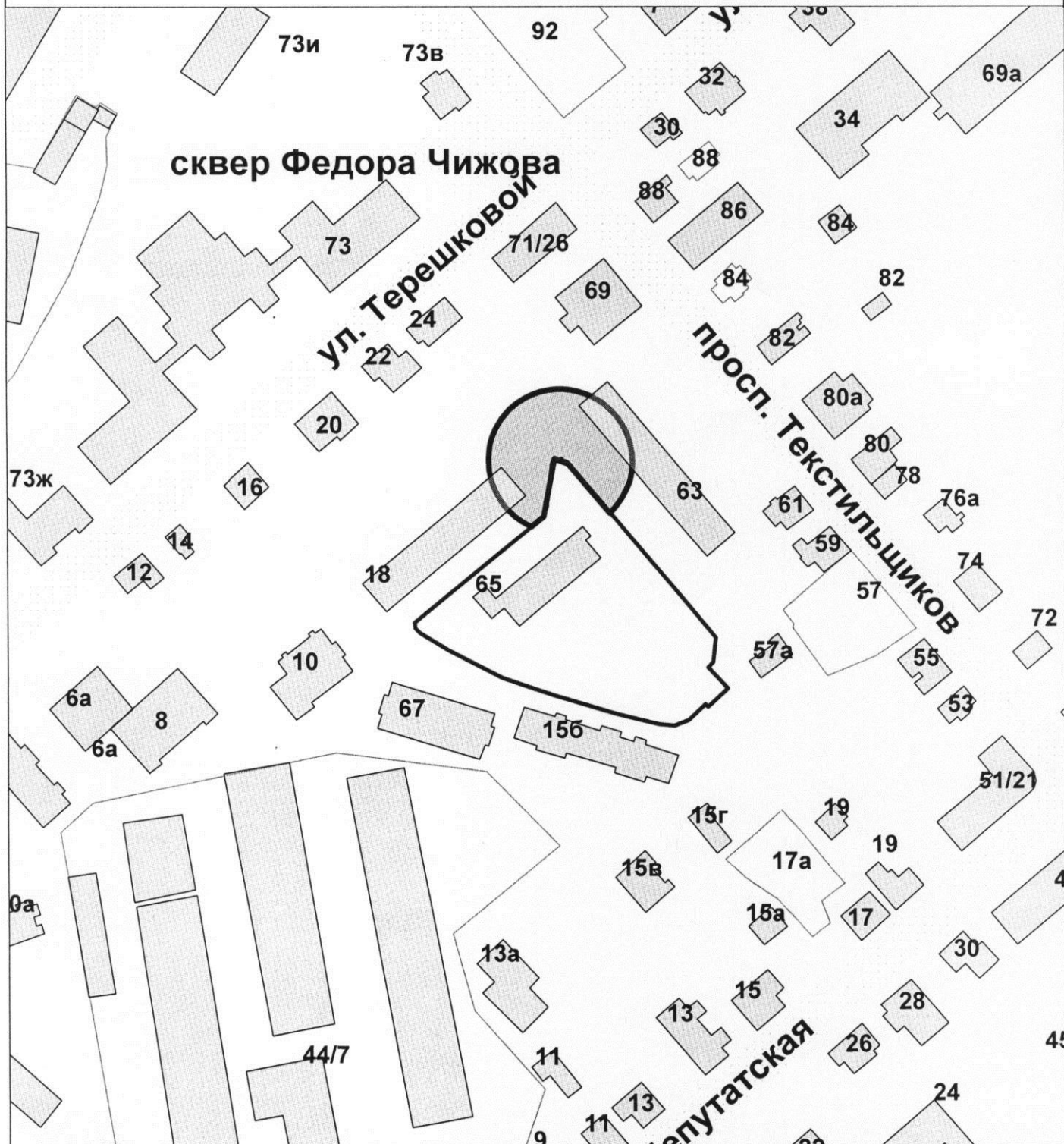
Приложение ~~7~~ к постановлению
Администрации города Костромы
от 14.02.20 № 12/11



обособленной территории здания
муниципального бюджетного
дошкольного образовательного учреждения города Костромы
«Детский сад №5»

Приложение 193 к постановлению
Администрации города Костромы
от 12.08.2013 № 1772

по адресу: Российская Федерация, Костромская область,
городской округ город Кострома, город Кострома, проспект Текстильщиков, дом 65



Управление имущественных и земельных отношений			
	Ф.И.О.	Подпись	Дата
Отдел предоставление земельных участков на торгах			
Начальника отдела	Соколова М.Ю.		10.02.2020
Исполнил	Сорокина Д.В.		10.02.2020
Масштаб: 1:2000			

Схема границ прилегающей территории

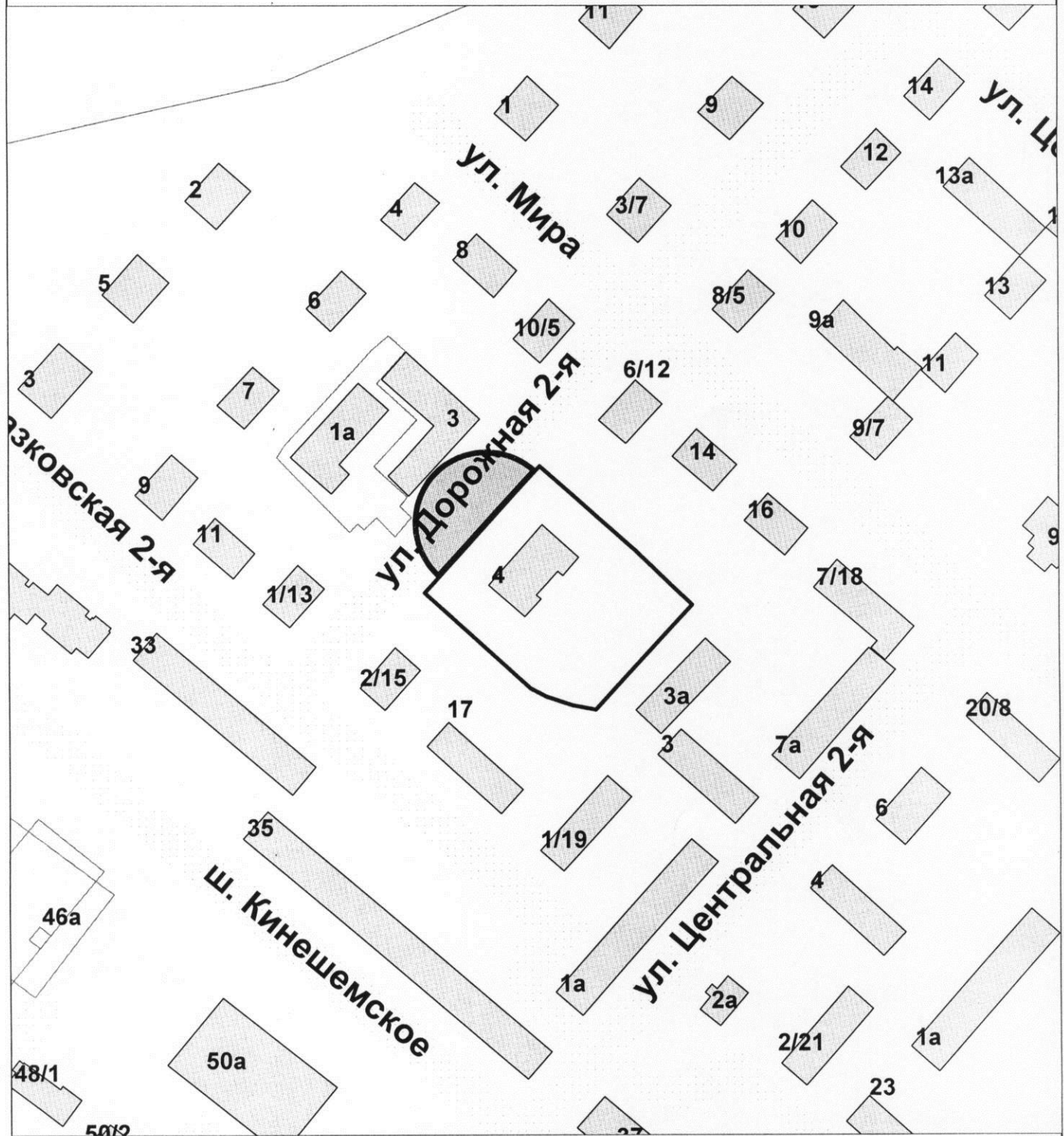
Приложение 8 к постановлению
Администрации города Костромы
от 14.07.20 № 1211

обособленной территории здания
муниципального бюджетного
дошкольного образовательного учреждения города Костромы
«Детский сад № 64»

Приложение 216 к постановлению
Администрации города Костромы
от 12_08_2013_ № 1772_



по адресу: Российская Федерация, Костромская область,
городской округ город Кострома, город Кострома, улица Дорожная 2-я, дом 4



Управление имущественных и земельных отношений			
	Ф.И.О.	Подпись	Дата
Отдел предоставление земельных участков на торгах			
Начальника отдела	Соколова М.Ю.	<i>[Signature]</i>	10.02.2020
Исполнил	Сорокина Д.В.	<i>[Signature]</i>	10.02.2020
Масштаб: 1:2000			

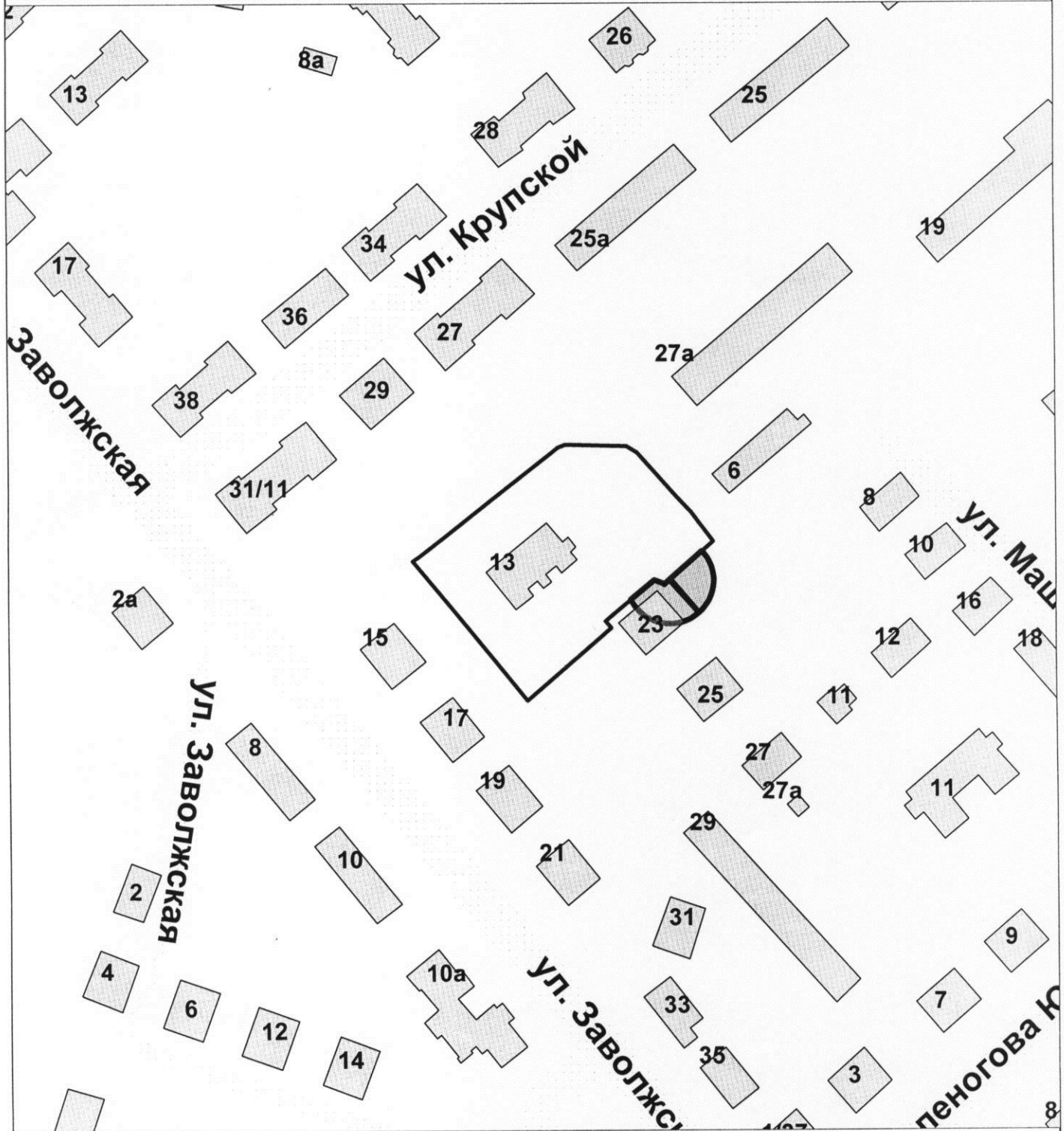
Схема границ прилегающей территории

Приложение 9 к постановлению
Администрации города Костромы
от 14.02.20 № 12/11

обособленной территории здания
муниципального бюджетного учреждения
дополнительного образования города Костромы
«Детская художественная школа № 2 им. Н. Н. Купреянова»

Приложение 379 к постановлению
Администрации города Костромы
от 12_08_2013_№_1772_

по адресу: Российская Федерация, Костромская область,
городской округ город Кострома, город Кострома, улица Заволжская, дом 13



Управление имущественных и земельных отношений			
	Ф.И.О.	Подпись	Дата
Отдел предоставление земельных участков на торгах			
Начальника отдела	Соколова М.Ю.		10.02.2020
Исполнил	Сорокина Д.В.		10.02.2020
			Масштаб: 1:2000

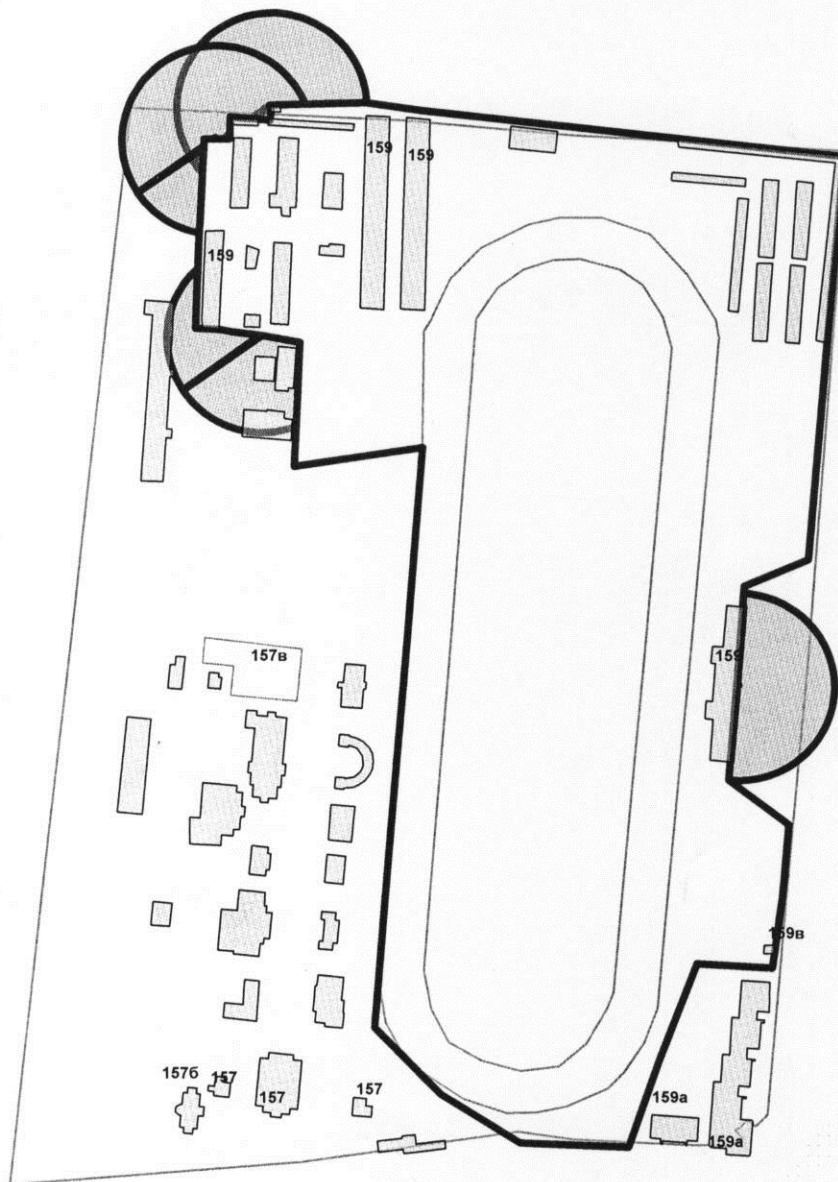
Схема границ прилегающих территорий

Приложение 10 к постановлению
Администрации города Костромы
от 14.07.20 № 12/11

обособленной территории
спортивных сооружений, расположенных на
земельном участке с кадастровым номером 44:27:050502:1

Приложение 354 к постановлению
Администрации города Костромы
от 12.08.2013 № 1772

по адресу: Российская Федерация, Костромская область,
городской округ город Кострома, город Кострома, проспект Мира, дом 159



просп. Ми

Управление имущественных и земельных отношений

	Ф.И.О.	Подпись	Дата
Отдел предоставление земельных участков на торгах			
Начальника отдела	Соколова М.Ю.	<i>[Signature]</i>	10.02.2020
Исполнил	Сорокина Д.В.	<i>[Signature]</i>	10.02.2020
			Масштаб: 1:4000

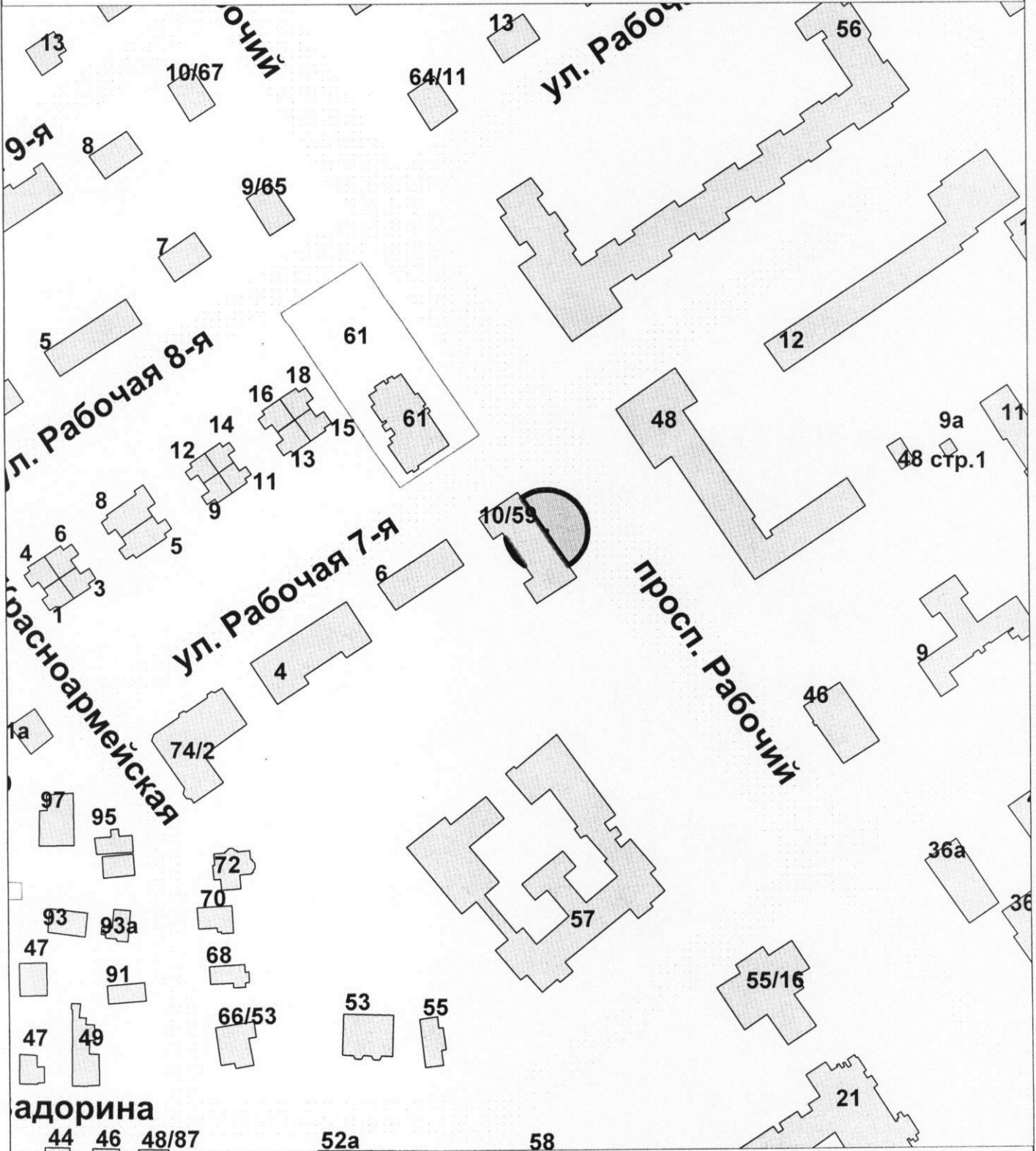
Схема границ прилегающей территории

Приложение **11** к постановлению
Администрации города Костромы
от **14.07.20** № **1211**

медицинской организации –
обществу с ограниченной ответственности «Мой Зубной»

Приложение **416** к постановлению
Администрации города Костромы
от 12.08.2013 № 1772

по адресу: Российская Федерация, Костромская область, городской округ город Кострома,
город Кострома, улица Рабочая 7-я, дом 10/59, помещение 3



адорина

Управление имущественных и земельных отношений			
	Ф.И.О.	Подпись	Дата
Отдел предоставление земельных участков на торгах			
Начальника отдела	Соколова М.Ю.		14.02.2020
Исполнил	Сорокина Д.В.		14.02.2020
Масштаб: 1:2000			

Схема границ прилегающих территорий

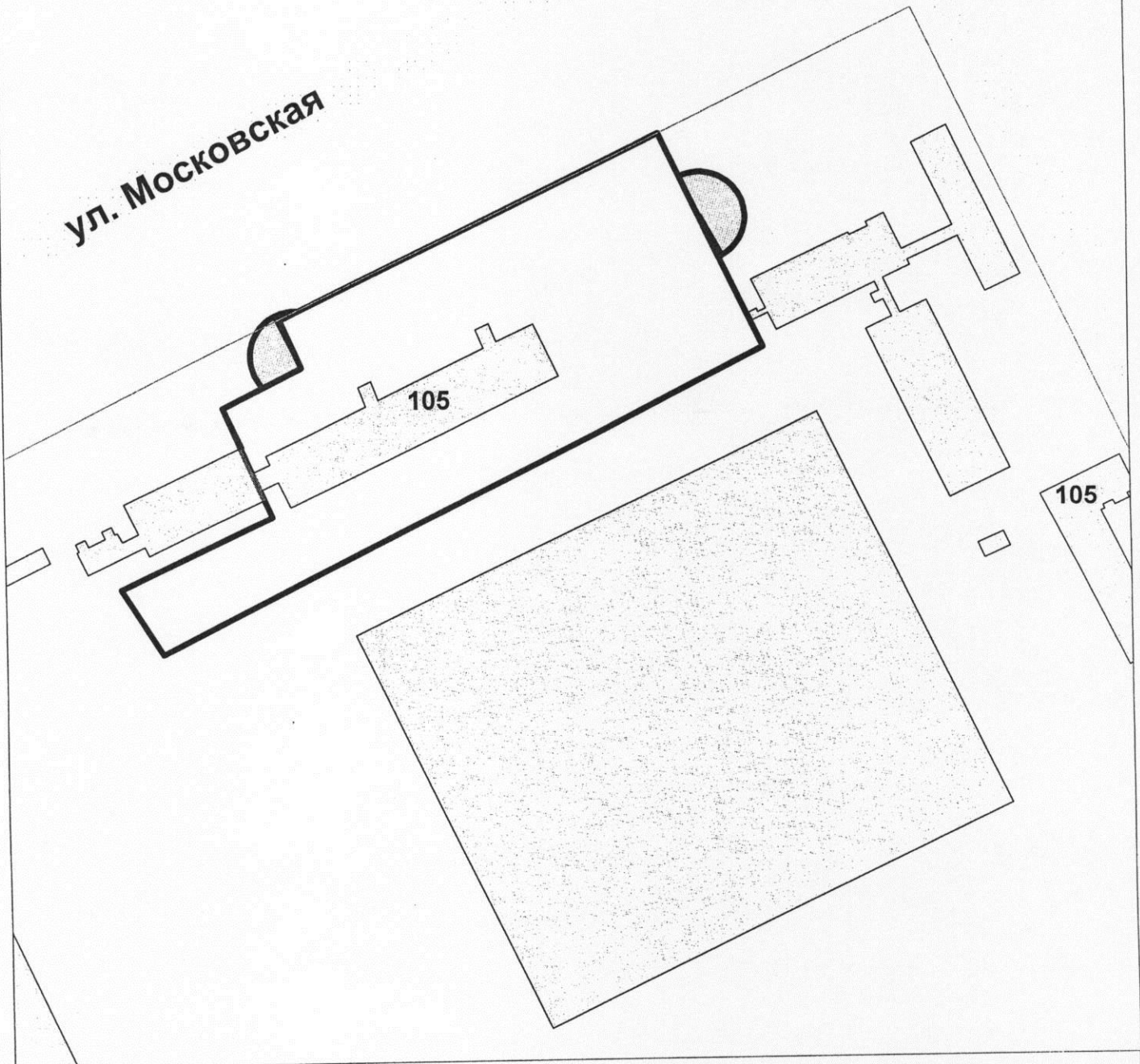


обособленной территории здания медицинской организации
акционерного общества «Костромской завод автокомпонентов»

по адресу: Российская Федерация, Костромская область,
городской округ город Кострома, город Кострома,
улица Московская, дом 105

Приложение 12 к постановлению
Администрации города Костромы
от 14.02.20 № 12/11

Приложение 590 к постановлению
Администрации города Костромы
от 12_08_2013_ № 1772



Управление имущественных и земельных отношений			
	Ф.И.О.	Подпись	Дата
Отдел предоставление земельных участков на торгах			
Начальника отдела	Соколова М.Ю.		10.02.2020
Исполнил	Сорокина Д.В.		10.02.2020
			Масштаб: 1:2000

Схема границ прилегающей территории

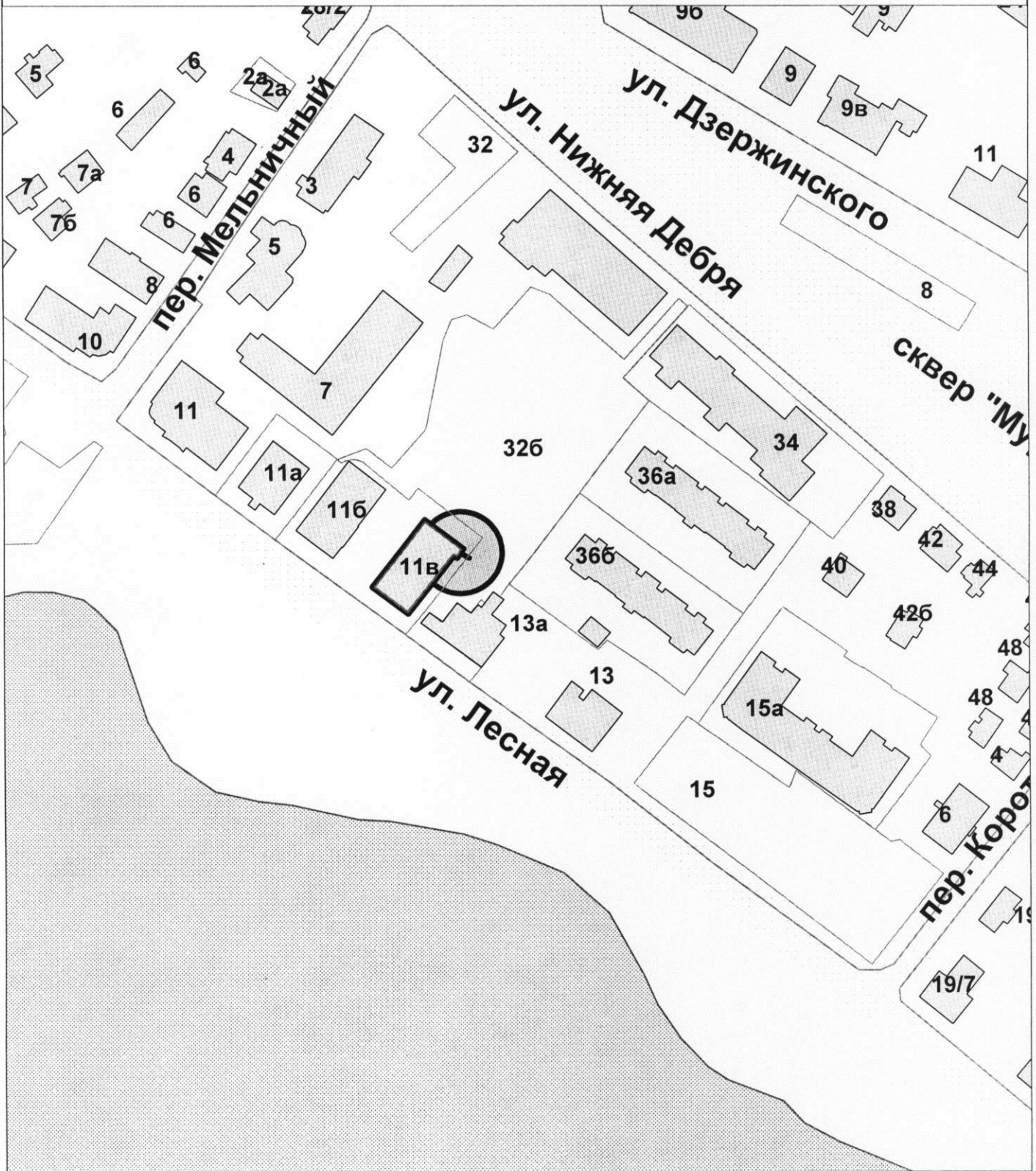


медицинской организации
 общества с ограниченной ответственностью «ЦЕНТРЫ ДИАЛИЗА «АВИЦЕННА»

Приложение **13** к постановлению
 Администрации города Костромы
 от **14.02.20** № **12/11**

Приложение **591** к постановлению
 Администрации города Костромы
 от 12.08.2013 № 1772

по адресу: Российская Федерация, Костромская область,
 городской округ город Кострома, город Кострома, улица Лесная, дом 11в, помещения 2,3



Управление имущественных и земельных отношений			
	Ф.И.О.	Подпись	Дата
Отдел предоставление земельных участков на торгах			
Начальника отдела	Соколова М.Ю.	<i>[Signature]</i>	10.02.2020
Исполнил	Сорокина Д.В.	<i>[Signature]</i>	10.02.2020
Масштаб: 1:2000			

Схема границ прилегающей территории

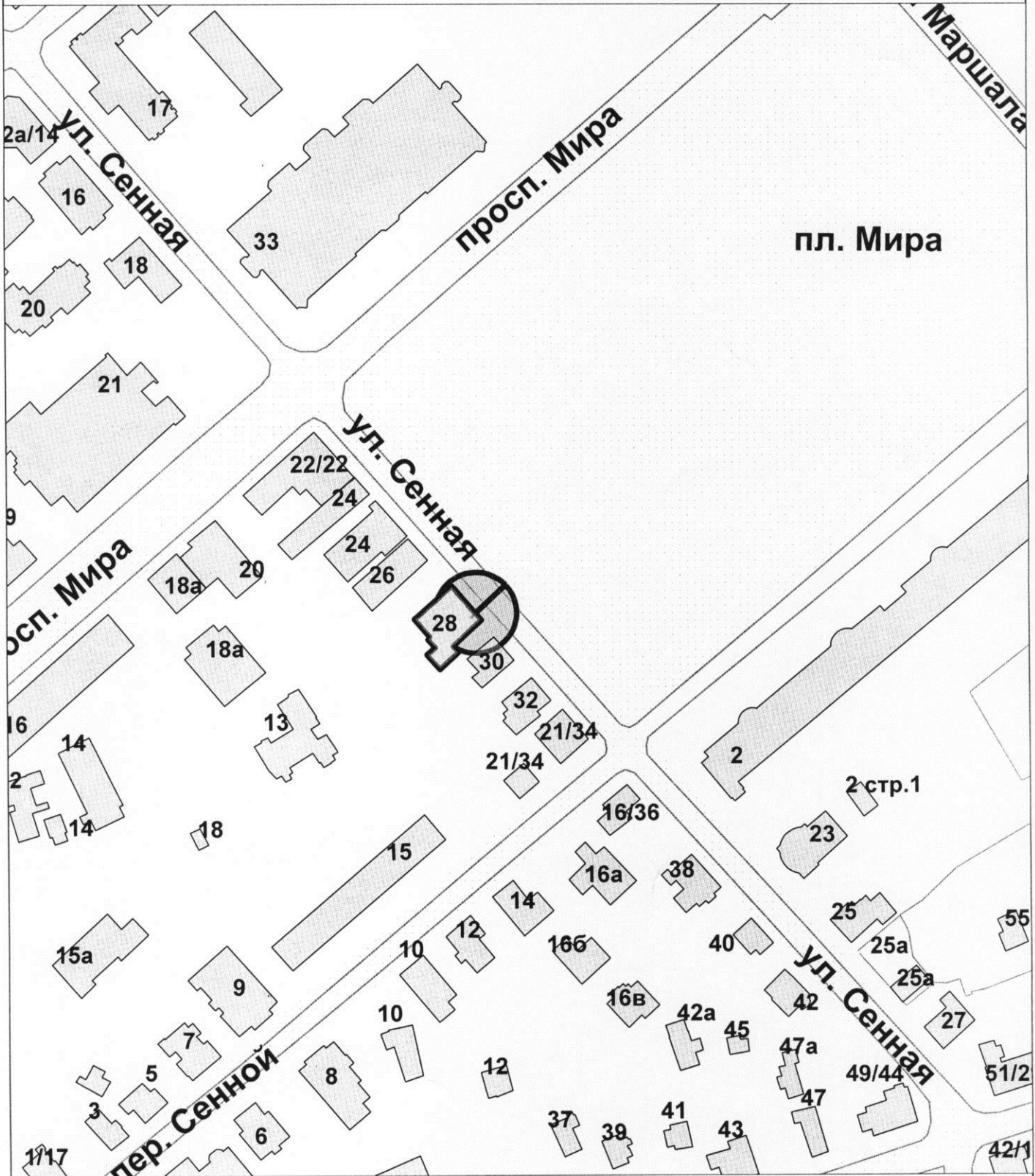
Приложение 14 к постановлению
Администрации города Костромы
от 14 02 20 № 1211



медицинской организации –
общества с ограниченной ответственностью «Центр эстетической медицины»

Приложение 592 к постановлению
Администрации города Костромы
от 12_08_2013 № 1772

по адресу: Российская Федерация, Костромская область,
городской округ город Кострома, город Кострома, улица Сенная, дом 28, помещение 3



Управление имущественных и земельных отношений			
	Ф.И.О.	Подпись	Дата
Отдел предоставления земельных участков на торгах			
Начальника отдела	Соколова М.Ю.	<i>[Signature]</i>	10.02.2020
Исполнил	Сорокина Д.В.	<i>[Signature]</i>	10.02.2020
			Масштаб: 1:2000

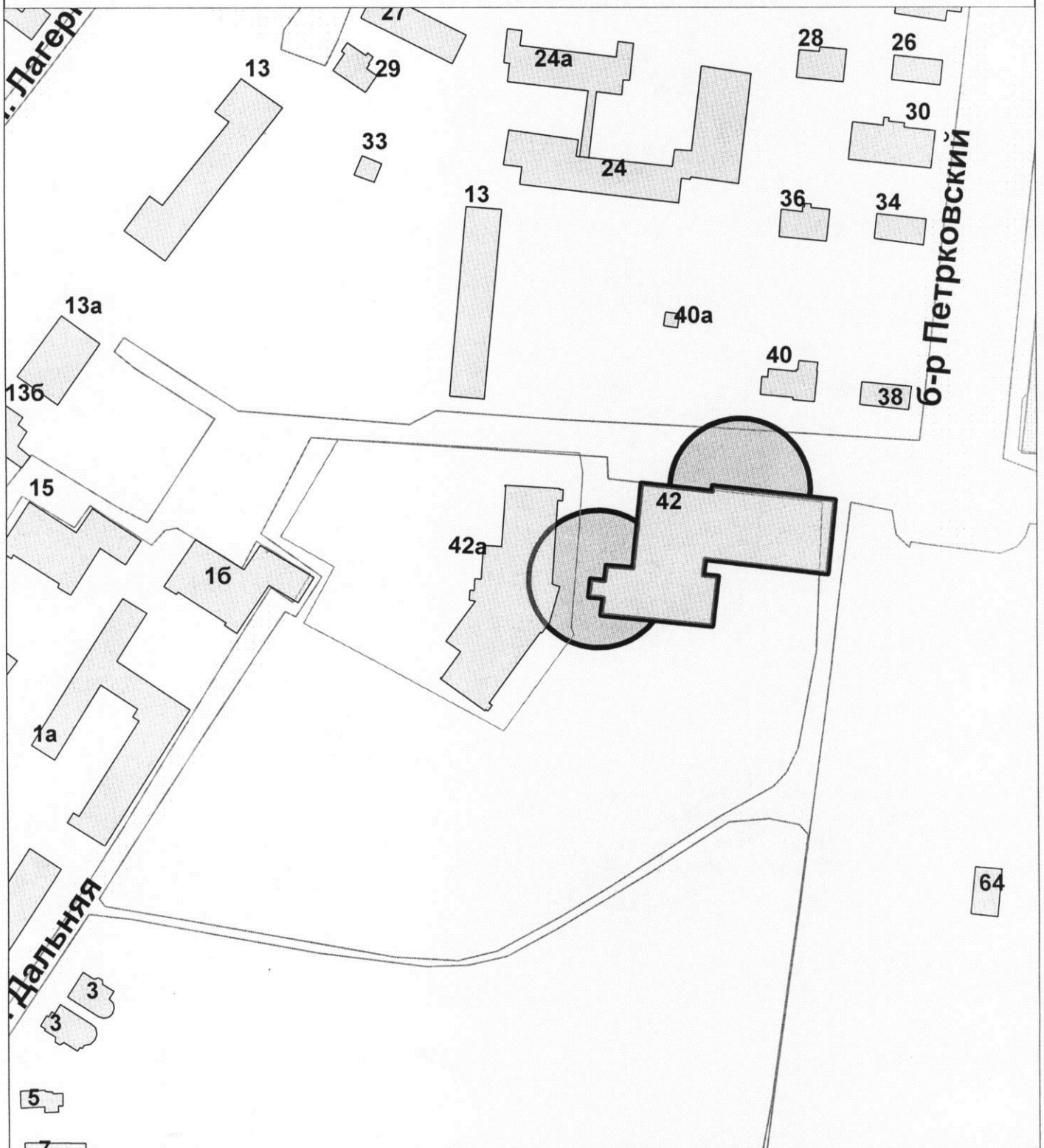
Схема границ прилегающей территории

спортивного сооружения

Приложение 15 к постановлению
Администрации города Костромы
от 14.07.20 № 1211

Приложение 593 к постановлению
Администрации города Костромы
от 12.08.2013 № 1772

по адресу: Российская Федерация, Костромская область,
городской округ город Кострома, город Кострома, бульвар Петровский, дом 42



Управление имущественных и земельных отношений			
	Ф.И.О.	Подпись	Дата
Отдел предоставление земельных участков на торгах			
Начальника отдела	Соколова М.Ю.	<i>М.Ю. Соколова</i>	10.02.2020
Исполнил	Сорокина Д.В.	<i>Д.В. Сорокина</i>	10.02.2020
Масштаб: 1:2000			

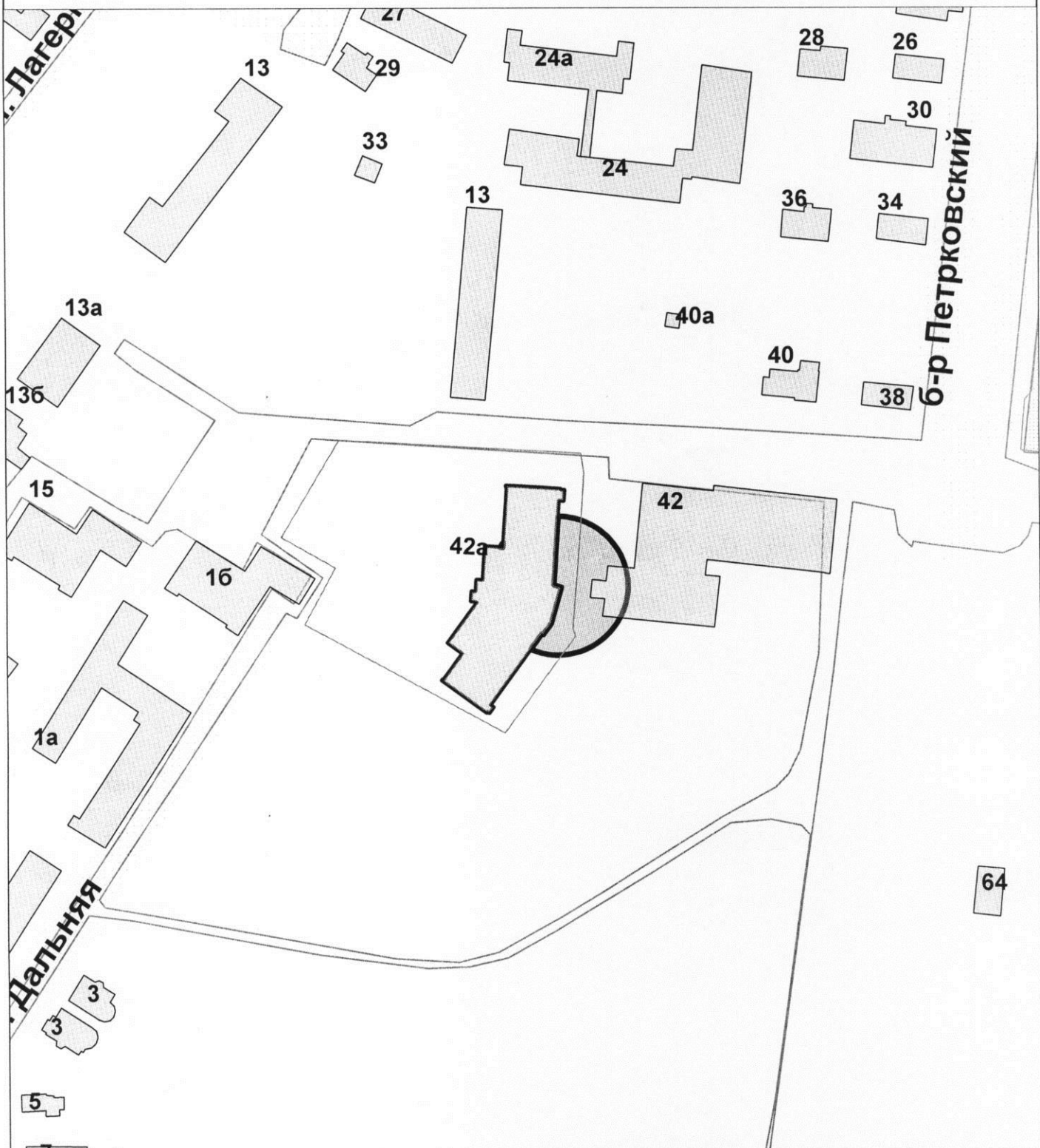
**Схема границ прилегающей территории
спортивного сооружения**

Приложение 16 к постановлению
Администрации города Костромы
от 14.02.20 № 12/11

Приложение 594 к постановлению
Администрации города Костромы
от 12.08.2013 № 1772



по адресу: Российская Федерация, Костромская область,
городской округ город Кострома, город Кострома, бульвар Петровский, дом 42а



Управление имущественных и земельных отношений			
	Ф.И.О.	Подпись	Дата
Отдел предоставление земельных участков на торгах			
Начальника отдела	Соколова М.Ю.	<i>[Signature]</i>	10.02.2020
Исполнил	Сорокина Д.В.	<i>[Signature]</i>	10.02.2020
			Масштаб: 1:2000