



## ГЛАВА ГОРОДА КОСТРОМЫ ПОСТАНОВЛЕНИЕ

18 февраля 2020 года

№ 11

**О назначении публичных слушаний по проектам постановлений Администрации города Костромы о предоставлении разрешений на отклонение от предельных параметров разрешенного строительства на земельных участках, расположенных в городе Костроме по адресам: улица Партизанская, 42, проезд Целинный 2-й, 56, улица Галичская, 88, улица Задорина, 45, улица Волжская 2-я, 2в, на земельных участках, имеющих местоположение в городе Костроме: проезд Студенческий, в районе дома 19, с кадастровым номером 44:27:080605:2076, проезд Студенческий, в районе дома 19, с кадастровым номером 44:27:000000:16492, на условно разрешенный вид использования земельных участков, расположенных в городе Костроме по адресам: улица Космонавтов, 65, улица Костромская, 109, и на условно разрешенный вид использования земельных участков, имеющих местоположение в городе Костроме: улица Юных пионеров, 96, ГСК № 171, гаражный бокс № 5, район застройки "Солоница", с кадастровыми номерами: 44:27:020301:328, 44:27:020301:339, 44:27:020301:341, 44:27:020301:342, 44:27:020301:343, 44:27:020301:347, 44:27:020301:329, 44:27:020301:332, 44:27:020301:344, 44:27:020301:345, 44:27:020301:346, 44:27:020301:330, 44:27:020301:331, 44:27:020301:334, 44:27:020301:333, 44:27:020301:335, 44:27:020301:338, 44:27:020301:336, 44:27:020301:337, 44:27:020301:340**

Рассмотрев обращение главы Администрации города Костромы от 13 февраля 2020 года № 24исх-658/20 "О назначении публичных слушаний", в целях соблюдения права человека на благоприятные условия жизнедеятельности, прав и законных интересов правообладателей земельных участков и объектов капитального строительства, в соответствии со статьями 5<sup>1</sup>, 39, 40 Градостроительного кодекса Российской Федерации, Федеральным законом от 6 октября 2003 года № 131-ФЗ "Об общих принципах организации местного самоуправления в Российской Федерации", Порядком организации и проведения публичных слушаний по проектам муниципальных правовых актов города Костромы в сфере градостроительной деятельности, Правилами землепользования и застройки города Костромы, руководствуясь статьями 20, 37 и 56 Устава города Костромы,

### ПОСТАНОВЛЯЮ :

1. Назначить публичные слушания по проектам постановлений Администрации города Костромы о предоставлении разрешений:

1) на отклонение от предельных параметров разрешенного строительства на

земельном участке, расположенном в зоне малоэтажной, индивидуальной жилой застройки Ж-1, по адресу: Российская Федерация, Костромская область, городской округ город Кострома, город Кострома, улица Партизанская, 42;

2) на отклонение от предельных параметров разрешенного строительства на земельном участке, расположенном в зоне малоэтажной, индивидуальной жилой застройки Ж-1, по адресу: Российская Федерация, Костромская область, городской округ город Кострома, город Кострома, проезд Целинный 2-й, 56;

3) на отклонение от предельных параметров разрешенного строительства на земельном участке, расположенном в зоне малоэтажной, индивидуальной жилой застройки Ж-1, по адресу: Российская Федерация, Костромская область, городской округ город Кострома, город Кострома, улица Галичская, 88;

4) на отклонение от предельных параметров разрешенного строительства на земельном участке, расположенном в зоне среднеэтажной жилой застройки Ж-3, по адресу: Российская Федерация, Костромская область, городской округ город Кострома, город Кострома, улица Задорина, 45;

5) на отклонение от предельных параметров разрешенного строительства на земельном участке, расположенном в многофункциональной зоне Д-1, по адресу: Российская Федерация, Костромская область, городской округ город Кострома, город Кострома, улица Волжская 2-я, 2в;

6) на отклонение от предельных параметров разрешенного строительства на земельном участке, расположенном в зоне объектов дошкольного, начального и среднего общего образования Ж-6, имеющем местоположение: Костромская область, город Кострома, проезд Студенческий, в районе дома 19, с кадастровым номером 44:27:080605:2076;

7) на отклонение от предельных параметров разрешенного строительства на земельном участке, расположенном в зоне среднеэтажной жилой застройки Ж-3, имеющем местоположение: Костромская область, город Кострома, проезд Студенческий, в районе дома 19, с кадастровым номером 44:27:000000:16492;

8) на условно разрешенный вид использования земельного участка, расположенного в зоне малоэтажной, индивидуальной жилой застройки Ж-1, по адресу: Российская Федерация, Костромская область, городской округ город Кострома, город Кострома, улица Космонавтов, 65;

9) на условно разрешенный вид использования земельного участка, расположенного в многофункциональной зоне Д-1, по адресу: Российская Федерация, Костромская область, городской округ город Кострома, город Кострома, улица Костромская, 109;

10) на условно разрешенный вид использования земельного участка, расположенного в зоне среднеэтажной жилой застройки Ж-3, имеющего местоположение: Костромская область, город Кострома, улица Юных пионеров, 96, ГСК № 171, гаражный бокс № 5;

11) на условно разрешенный вид использования земельного участка, расположенного в зоне малоэтажной жилой застройки Ж-2, имеющего местоположение: Костромская область, город Кострома, район застройки "Солоница", с кадастровым номером 44:27:020301:328;

12) на условно разрешенный вид использования земельного участка, расположенного в зоне малоэтажной жилой застройки Ж-2, имеющего местоположение: Костромская область, город Кострома, район застройки "Солоница", с кадастровым номером 44:27:020301:339;



25) на условно разрешенный вид использования земельного участка, расположенного в зоне малоэтажной жилой застройки Ж-2, имеющего местоположение: Костромская область, город Кострома, район застройки "Солоница", с кадастровым номером 44:27:020301:333;

26) на условно разрешенный вид использования земельного участка, расположенного в зоне малоэтажной жилой застройки Ж-2, имеющего местоположение: Костромская область, город Кострома, район застройки "Солоница", с кадастровым номером 44:27:020301:335;

27) на условно разрешенный вид использования земельного участка, расположенного в зоне малоэтажной жилой застройки Ж-2, имеющего местоположение: Костромская область, город Кострома, район застройки "Солоница", с кадастровым номером 44:27:020301:338;

28) на условно разрешенный вид использования земельного участка, расположенного в зоне малоэтажной жилой застройки Ж-2, имеющего местоположение: Костромская область, город Кострома, район застройки "Солоница", с кадастровым номером 44:27:020301:336;

29) на условно разрешенный вид использования земельного участка, расположенного в зоне малоэтажной жилой застройки Ж-2, имеющего местоположение: Костромская область, город Кострома, район застройки "Солоница", с кадастровым номером 44:27:020301:337;

30) на условно разрешенный вид использования земельного участка, расположенного в зоне малоэтажной жилой застройки Ж-2, имеющего местоположение: Костромская область, город Кострома, район застройки "Солоница", с кадастровым номером 44:27:020301:340, в форме собрания участников публичных слушаний по проектам муниципальных правовых актов в Администрации города Костромы.

2. Определить организатором публичных слушаний по проектам постановлений Администрации города Костромы о предоставлении разрешений на отклонение от предельных параметров разрешенного строительства на земельных участках, расположенных в городе Костроме по адресам: улица Партизанская, 42, проезд Целинный 2-й, 56, улица Галичская, 88, улица Задорина, 45, улица Волжская 2-я, 2в, на земельных участках, имеющих местоположение в городе Костроме: проезд Студенческий, в районе дома 19, с кадастровым номером 44:27:080605:2076, проезд Студенческий, в районе дома 19, с кадастровым номером 44:27:000000:16492, на условно разрешенный вид использования земельных участков, расположенных в городе Костроме по адресам: улица Космонавтов, 65, улица Костромская, 109, и на условно разрешенный вид использования земельных участков, имеющих местоположение в городе Костроме: улица Юных пионеров, 96, ГСК № 171, гаражный бокс № 5, район застройки "Солоница", с кадастровыми номерами: 44:27:020301:328, 44:27:020301:339, 44:27:020301:341, 44:27:020301:342, 44:27:020301:343, 44:27:020301:347, 44:27:020301:329, 44:27:020301:332, 44:27:020301:344, 44:27:020301:345, 44:27:020301:346, 44:27:020301:330, 44:27:020301:331, 44:27:020301:334, 44:27:020301:333, 44:27:020301:335, 44:27:020301:338, 44:27:020301:336, 44:27:020301:337, 44:27:020301:340, - Комиссию по подготовке проекта Правил землепользования и застройки города Костромы.

3. Назначить проведение собрания участников публичных слушаний на 10 марта 2020 года в период с 15.00 до 16.40 часов по адресу: Российская Федерация, Костромская область, городской округ город Кострома, город Кострома, площадь

Конституции, 2, 3 этаж, кабинет 303в.

4. Утвердить прилагаемые:

1) повестку собрания участников публичных слушаний по проектам постановлений Администрации города Костромы о предоставлении разрешений на отклонение от предельных параметров разрешенного строительства на земельных участках, расположенных в городе Костроме по адресам: улица Партизанская, 42, проезд Целинный 2-й, 56, улица Галичская, 88, улица Задорина, 45, улица Волжская 2-я, 2в, на земельных участках, имеющих местоположение в городе Костроме: проезд Студенческий, в районе дома 19, с кадастровым номером 44:27:080605:2076, проезд Студенческий, в районе дома 19, с кадастровым номером 44:27:000000:16492, на условно разрешенный вид использования земельных участков, расположенных в городе Костроме по адресам: улица Космонавтов, 65, улица Костромская, 109, и на условно разрешенный вид использования земельных участков, имеющих местоположение в городе Костроме: улица Юных пионеров, 96, ГСК № 171, гаражный бокс № 5, район застройки "Солоница", с кадастровыми номерами: 44:27:020301:328, 44:27:020301:339, 44:27:020301:341, 44:27:020301:342, 44:27:020301:343, 44:27:020301:347, 44:27:020301:329, 44:27:020301:332, 44:27:020301:344, 44:27:020301:345, 44:27:020301:346, 44:27:020301:330, 44:27:020301:331, 44:27:020301:334, 44:27:020301:333, 44:27:020301:335, 44:27:020301:338, 44:27:020301:336, 44:27:020301:337, 44:27:020301:340 (приложение 1);

2) оповещение о начале публичных слушаний (приложение 2).

5. Опубликовать настоящее постановление 21 февраля 2020 года в порядке, установленном для официального опубликования муниципальных правовых актов города Костромы, иной официальной информации, и разместить на официальном сайте Думы города Костромы в информационно-телекоммуникационной сети "Интернет".

6. С 2 марта 2020 года разместить на официальном сайте Администрации города Костромы в информационно-телекоммуникационной сети "Интернет" прилагаемые:

1) проект постановления Администрации города Костромы "О предоставлении разрешения на отклонение от предельных параметров разрешенного строительства на земельном участке, расположенном по адресу: Российская Федерация, Костромская область, городской округ город Кострома, город Кострома, улица Партизанская, 42" (приложение 3);

2) проект постановления Администрации города Костромы "О предоставлении разрешения на отклонение от предельных параметров разрешенного строительства на земельном участке, расположенном по адресу: Российская Федерация, Костромская область, городской округ город Кострома, город Кострома, проезд Целинный 2-й, 56" (приложение 4);

3) проект постановления Администрации города Костромы "О предоставлении разрешения на отклонение от предельных параметров разрешенного строительства на земельном участке, расположенном по адресу: Российская Федерация, Костромская область, городской округ город Кострома, город Кострома, улица Галичская, 88" (приложение 5);

4) проект постановления Администрации города Костромы "О предоставлении разрешения на отклонение от предельных параметров разрешенного строительства на земельном участке, расположенном по адресу: Российская Федерация, Костромская

область, городской округ город Кострома, город Кострома, улица Задорина, 45" (приложение 6);

5) проект постановления Администрации города Костромы "О предоставлении разрешения на отклонение от предельных параметров разрешенного строительства на земельном участке, расположенном по адресу: Российская Федерация, Костромская область, городской округ город Кострома, город Кострома, улица Волжская 2-я, 2в" (приложение 7);

6) проект постановления Администрации города Костромы "О предоставлении разрешения на отклонение от предельных параметров разрешенного строительства на земельном участке, имеющем местоположение: Костромская область, город Кострома, проезд Студенческий, в районе дома 19, с кадастровым номером 44:27:080605:2076" (приложение 8);

7) проект постановления Администрации города Костромы "О предоставлении разрешения на отклонение от предельных параметров разрешенного строительства на земельном участке, имеющем местоположение: Костромская область, город Кострома, проезд Студенческий, в районе дома 19, с кадастровым номером 44:27:000000:16492" (приложение 9);

8) проект постановления Администрации города Костромы "О предоставлении разрешения на условно разрешенный вид использования земельного участка, расположенного по адресу: Российская Федерация, Костромская область, городской округ город Кострома, город Кострома, улица Космонавтов, 65" (приложение 10);

9) проект постановления Администрации города Костромы "О предоставлении разрешения на условно разрешенный вид использования земельного участка, расположенного по адресу: Российская Федерация, Костромская область, городской округ город Кострома, город Кострома, улица Костромская, 109" (приложение 11);

10) проект постановления Администрации города Костромы "О предоставлении разрешения на условно разрешенный вид использования земельного участка, имеющего местоположение: Костромская область, город Кострома, улица Юных пионеров, 96, ГСК № 171, гаражный бокс № 5" (приложение 12);

11) проект постановления Администрации города Костромы "О предоставлении разрешения на условно разрешенный вид использования земельного участка, имеющего местоположение: Костромская область, город Кострома, район застройки "Солоница", с кадастровым номером 44:27:020301:328" (приложение 13).

12) проект постановления Администрации города Костромы "О предоставлении разрешения на условно разрешенный вид использования земельного участка, имеющего местоположение: Костромская область, город Кострома, район застройки "Солоница", с кадастровым номером 44:27:020301:339" (приложение 14).

13) проект постановления Администрации города Костромы "О предоставлении разрешения на условно разрешенный вид использования земельного участка, имеющего местоположение: Костромская область, город Кострома, район застройки "Солоница", с кадастровым номером 44:27:020301:341" (приложение 15).

14) проект постановления Администрации города Костромы "О предоставлении разрешения на условно разрешенный вид использования земельного участка, имеющего местоположение: Костромская область, город Кострома, район застройки "Солоница", с кадастровым номером 44:27:020301:342" (приложение 16).

15) проект постановления Администрации города Костромы "О предоставлении разрешения на условно разрешенный вид использования земельного участка, имеющего местоположение: Костромская область, город Кострома, район



застройки "Солоница", с кадастровым номером 44:27:020301:338" (приложение 29).

28) проект постановления Администрации города Костромы "О предоставлении разрешения на условно разрешенный вид использования земельного участка, имеющего местоположение: Костромская область, город Кострома, район застройки "Солоница", с кадастровым номером 44:27:020301:336" (приложение 30).

29) проект постановления Администрации города Костромы "О предоставлении разрешения на условно разрешенный вид использования земельного участка, имеющего местоположение: Костромская область, город Кострома, район застройки "Солоница", с кадастровым номером 44:27:020301:337" (приложение 31).

30) проект постановления Администрации города Костромы "О предоставлении разрешения на условно разрешенный вид использования земельного участка, имеющего местоположение: Костромская область, город Кострома, район застройки "Солоница", с кадастровым номером 44:27:020301:340" (приложение 32).

7. Не позднее 2 марта 2020 года разместить и до 10 марта 2020 года распространять оповещение о начале публичных слушаний на информационных стендах, находящихся в муниципальной собственности.

8. Настоящее постановление вступает в силу со дня его официального опубликования.

Глава города Костромы

Ю. В. Журин

Копия верна:  
Начальник общего отдела  
аппарата Думы города Костромы



С. В. Жарова



**Повестка**

**собрания участников публичных слушаний по проектам постановлений Администрации города Костромы о предоставлении разрешений на отклонение от предельных параметров разрешенного строительства на земельных участках, расположенных в городе Костроме по адресам: улица Партизанская, 42, проезд Целинный 2-й, 56, улица Галичская, 88, улица Задорина, 45, улица Волжская 2-я, 2в, на земельных участках, имеющих местоположение в городе Костроме: проезд Студенческий, в районе дома 19, с кадастровым номером 44:27:080605:2076, проезд Студенческий, в районе дома 19, с кадастровым номером 44:27:000000:16492, на условно разрешенный вид использования земельных участков, расположенных в городе Костроме по адресам: улица Космонавтов, 65, улица Костромская, 109, и на условно разрешенный вид использования земельных участков, имеющих местоположение в городе Костроме: улица Юных пионеров, 96, ГСК № 171, гаражный бокс № 5, район застройки "Солоница", с кадастровыми номерами: 44:27:020301:328, 44:27:020301:339, 44:27:020301:341, 44:27:020301:342, 44:27:020301:343, 44:27:020301:347, 44:27:020301:329, 44:27:020301:332, 44:27:020301:344, 44:27:020301:345, 44:27:020301:346, 44:27:020301:330, 44:27:020301:331, 44:27:020301:334, 44:27:020301:333, 44:27:020301:335, 44:27:020301:338, 44:27:020301:336, 44:27:020301:337, 44:27:020301:340**

10 марта 2020 года

15.00–16.40

**1. Вступительное слово.**

Воронина Ольга Владимировна – председатель Комиссии по подготовке проекта Правил землепользования и застройки города Костромы – 5 мин.

Якимов Владимир Вячеславович – заместитель председательствующего, заместитель председателя Комиссии по подготовке проекта Правил землепользования и застройки города Костромы.

**2. Основные доклады:**

- по вопросу предоставления разрешения на отклонение от предельных параметров разрешенного строительства на земельном участке, расположенном по адресу: Российская Федерация, Костромская область, городской округ город Кострома, город Кострома, улица Партизанская, 42

Комарицкая Елена Леонидовна, действующая  
по доверенности в интересах Соловьевой  
Татьяны Витальевны – 5 мин.;

- по вопросу предоставления разрешения на отклонение от предельных параметров разрешенного строительства на земельном участке, расположенном по адресу:

Российская Федерация, Костромская область, городской округ город Кострома, город Кострома, проезд Целинный 2-й, 56

Туманов Максим Львович, действующий по доверенности в интересах Череповецкого Анатолия Николаевича – 5 мин.;

- по вопросу предоставления разрешения на отклонение от предельных параметров разрешенного строительства на земельном участке, расположенном по адресу: Российская Федерация, Костромская область, городской округ город Кострома, город Кострома, улица Галичская, 88

Круглова Светлана Григорьевна – 5 мин.;

- по вопросу предоставления разрешения на отклонение от предельных параметров разрешенного строительства на земельном участке, расположенном по адресу: Российская Федерация, Костромская область, городской округ город Кострома, город Кострома, улица Задорина, 45

Куклина Ольга Александровна, действующая по доверенности в интересах Куклина Александра Ивановича – 5 мин.;

- по вопросу предоставления разрешения на отклонение от предельных параметров разрешенного строительства на земельном участке, расположенном по адресу: Российская Федерация, Костромская область, городской округ город Кострома, город Кострома, улица Волжская 2-я, 2в

Антонов Сергей Павлович, генеральный директор ООО "Строительная Компания "Домострой" – 5 мин.;

- по вопросу предоставления разрешения на отклонение от предельных параметров разрешенного строительства на земельном участке, имеющего местоположение: Костромская область, город Кострома, проезд Студенческий, в районе дома 19, с кадастровым номером 44:27:080605:2076

Соловьева Светлана Геннадьевна – начальник Управления строительства и капитального ремонта Комитета по строительству, транспорту и дорожной деятельности Администрации города Костромы – 5 мин.;

- по вопросу предоставления разрешения на отклонение от предельных параметров разрешенного строительства на земельном участке, имеющего местоположение: Костромская область, город Кострома, проезд Студенческий, в районе дома 19, с кадастровым номером 44:27:000000:16492

Соловьева Светлана Геннадьевна – начальник  
Управления строительства и капитального  
ремонта Комитета по строительству,  
транспорту и дорожной деятельности  
Администрации города Костромы – 5 мин.;

- по вопросу предоставления разрешения на условно разрешенный вид использования земельного участка, расположенного по адресу: Российская Федерация, Костромская область, городской округ город Кострома, город Кострома, улица Космонавтов, 65

Алясова Ирина Федоровна, Алясов Алексей  
Вячеславович – 5 мин.;

- по вопросу предоставления разрешения на условно разрешенный вид использования земельного участка, расположенного по адресу: Российская Федерация, Костромская область, городской округ город Кострома, город Кострома, улица Костромская, 109

Ильчевская Марина Николаевна – начальник  
Управления имущественных и земельных  
отношений Администрации города  
Костромы – 5 мин.;

- по вопросу предоставления разрешения на условно разрешенный вид использования земельного участка, имеющего местоположение: Костромская область, город Кострома, улица Юных пионеров, 96, ГСК № 171, гаражный бокс № 5

Коновалова Людмила Геннадьевна – 5 мин.;

- по вопросу предоставления разрешения на условно разрешенный вид использования земельных участков, имеющих местоположение: Костромская область, город Кострома, район застройки "Солоница", с кадастровыми номерами: 44:27:020301:328, 44:27:020301:339, 44:27:020301:341, 44:27:020301:342, 44:27:020301:343, 44:27:020301:347, 44:27:020301:329, 44:27:020301:332, 44:27:020301:344, 44:27:020301:345, 44:27:020301:346, 44:27:020301:330, 44:27:020301:331, 44:27:020301:334, 44:27:020301:333, 44:27:020301:335, 44:27:020301:338, 44:27:020301:336, 44:27:020301:337, 44:27:020301:340

Ильчевская Марина Николаевна – начальник  
Управления имущественных и земельных  
отношений Администрации города  
Костромы – 5 мин.;

3. Вопросы к выступившим (в письменной, устной форме) – 10 мин.
4. Выступления участников публичных слушаний в порядке поступления заявок на выступление – 10 мин.
5. Подведение итогов публичных слушаний и оглашение проекта заключения.

Воронина Ольга Владимировна – председатель Комиссии по подготовке проекта  
Правил землепользования и застройки города Костромы – 10 мин.

6. Заключительное слово председательствующего.

Воронина Ольга Владимировна - председатель Комиссии по подготовке проекта  
Правил землепользования и застройки города Костромы – 10 мин.

## ОПОВЕЩЕНИЕ О НАЧАЛЕ ПУБЛИЧНЫХ СЛУШАНИЙ

Глава города Костромы информирует о назначении публичных слушаний по проектам постановлений Администрации города Костромы о предоставлении разрешений на отклонение от предельных параметров разрешенного строительства на земельных участках, расположенных в городе Костроме по адресам: улица Партизанская, 42, проезд Целинный 2-й, 56, улица Галичская, 88, улица Задорина, 45, улица Волжская 2-я, 2в, на земельных участках, имеющих местоположение в городе Костроме: проезд Студенческий, в районе дома 19, с кадастровым номером 44:27:080605:2076, проезд Студенческий, в районе дома 19, с кадастровым номером 44:27:000000:16492, на условно разрешенный вид использования земельных участков, расположенных в городе Костроме по адресам: улица Космонавтов, 65, улица Костромская, 109, и на условно разрешенный вид использования земельных участков, имеющих местоположение в городе Костроме: улица Юных пионеров, 96, ГСК № 171, гаражный бокс № 5, район застройки "Солоница", с кадастровыми номерами: 44:27:020301:328, 44:27:020301:339, 44:27:020301:341, 44:27:020301:342, 44:27:020301:343, 44:27:020301:347, 44:27:020301:329, 44:27:020301:332, 44:27:020301:344, 44:27:020301:345, 44:27:020301:346, 44:27:020301:330, 44:27:020301:331, 44:27:020301:334, 44:27:020301:333, 44:27:020301:335, 44:27:020301:338, 44:27:020301:336, 44:27:020301:337, 44:27:020301:340.

Публичные слушания состоятся 10 марта 2020 года с 15.00 до 16.40 часов в здании по адресу: Российская Федерация, Костромская область, городской округ город Кострома, город Кострома, площадь Конституции, дом 2, 3 этаж, кабинет 303в.

Организатор публичных слушаний, - Комиссия по подготовке проекта Правил землепользования и застройки города Костромы (адрес: Российская Федерация, Костромская область, городской округ город Кострома, город Кострома, площадь Конституции, дом 2, телефон 32 70 97).

Экспозиция проекта проводится в здании по адресу: Российская Федерация, Костромская область, городской округ город Кострома, город Кострома, площадь Конституции, дом 2, со 2 по 10 марта 2020 года. Консультирование проводится во вторник и четверг 3 и 5 марта 2020 года с 10.00 по 12.00 часов.

Проекты, подлежащие рассмотрению на публичных слушаниях, и информационные материалы к ним (при наличии) будут размещены на официальном сайте Администрации города Костромы по адресу: [www.gradkostroma.ru](http://www.gradkostroma.ru) со 2 марта 2020 года.

Участники публичных слушаний в целях идентификации представляют сведения о себе (фамилию, имя, отчество (при наличии), дату рождения, адрес места жительства (регистрации) - для физических лиц; наименование, основной государственный регистрационный номер, место нахождения и адрес - для юридических лиц) с приложением документов, подтверждающих такие сведения.

Участники публичных слушаний, являющиеся правообладателями соответствующих земельных участков и (или) расположенных на них объектов капитального строительства и (или) помещений, являющихся частью указанных объектов капитального строительства, также представляют сведения соответственно о

таких земельных участках, объектах капитального строительства, помещениях, являющихся частью указанных объектов капитального строительства, из Единого государственного реестра недвижимости и иные документы, устанавливающие или удостоверяющие их права на такие земельные участки, объекты капитального строительства, помещения, являющиеся частью указанных объектов капитального строительства.

В случае внесения предложений и замечаний в письменной форме документы представляются участниками публичных слушаний в виде заверенных копий либо копий с приложением оригиналов для их сверки.

В случае направления предложений и замечаний участником публичных слушаний представляется согласие на обработку его персональных данных с учетом требований, установленных Федеральным законом от 27 июля 2006 года № 152-ФЗ "О персональных данных".

Участники публичных слушаний, представившие указанные сведения о себе, имеют право вносить предложения и замечания, касающиеся рассматриваемого проекта:

1) в письменной форме в адрес организатора публичных слушаний со 2 по 10 марта 2020 года;

2) посредством записи в книге (журнале) учета посетителей экспозиции проекта, подлежащего рассмотрению на публичных слушаниях, со 2 по 10 марта 2020 года в здании по адресу: Российская Федерация, Костромская область, городской округ город Кострома, город Кострома, площадь Конституции, 2, 4 этаж;

3) в устной и письменной форме в ходе проведения публичных слушаний.



## АДМИНИСТРАЦИЯ ГОРОДА КОСТРОМЫ

### ПОСТАНОВЛЕНИЕ

№ \_\_\_\_\_

**О предоставлении разрешения на отклонение от предельных параметров разрешенного строительства на земельном участке, расположенном по адресу: Российская Федерация, Костромская область, городской округ город Кострома, город Кострома, улица Партизанская, 42**

На основании заявления Т. В. Соловьевой, в интересах которой действует Е. Л. Комарицкая по доверенности от 20 января 2020 года № 44АА0688087, в соответствии со статьей 40 Градостроительного кодекса Российской Федерации, протоколом публичных слушаний по вопросу предоставления разрешения на отклонение от предельных параметров разрешенного строительства на земельном участке, расположенном по адресу: Российская Федерация, Костромская область, городской округ город Кострома, город Кострома, улица Партизанская, 42, с учетом заключения о результатах публичных слушаний, рекомендаций Комиссии по подготовке проекта Правил землепользования и застройки города Костромы, руководствуясь статьями 42, 44, частью 1 статьи 57 Устава города Костромы,

#### ПОСТАНОВЛЯЮ:

1. Предоставить разрешение на отклонение от предельных параметров разрешенного строительства на земельном участке с кадастровым номером 44:27:050552:47, площадью 589,01 кв. м., расположенном по адресу: Российская Федерация, Костромская область, городской округ город Кострома, город Кострома, улица Партизанская, 42, установив минимальный отступ от северо-восточной границы земельного участка 0,5 м от точки А до точки Б, в целях реконструкции индивидуального жилого дома, согласно приложению к настоящему постановлению.

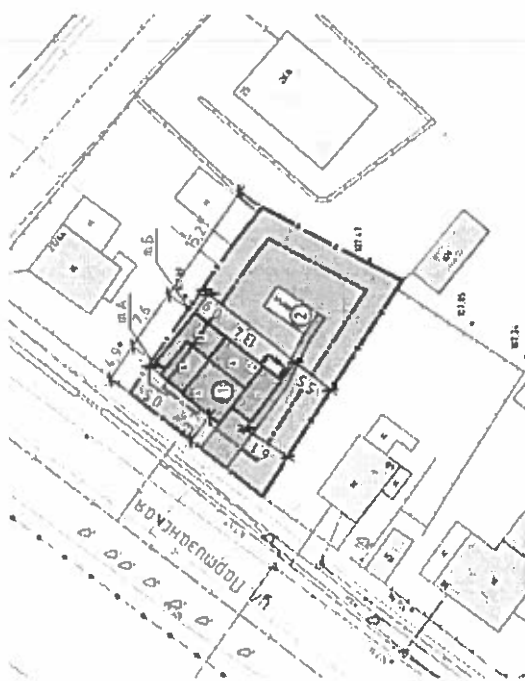
2. Настоящее постановление вступает в силу со дня его подписания, подлежит официальному опубликованию в бюллетене «Официальный вестник города Костромы» и размещению на официальном сайте Администрации города Костромы в информационно – телекоммуникационной сети «Интернет».

Глава Администрации города Костромы

А. В. Смирнов

# Приложение к постановлению Администрации города Кострома

« \_\_\_\_\_ » \_\_\_\_\_ года № « \_\_\_\_\_ »



**Условные обозначения и изображения**

- Ж - реконструируемый индивидуальный жилой дом
  - К/Ж - существующее строение
  - типовое покрытие
  - озеленение
  - бетонные конструкции здания и сооружений
  - границы земельного участка по градостроительному плану
  - границы допустимого размещения здания по градостроительному плану
- Приведенная документация разработана в соответствии с требованиями Технического регламента о безопасности зданий и сооружений, в том числе, устанавливающего требования по обеспечению безопасности населения при землетрясениях и взрывах.



Г. Кострома, \_\_\_\_\_ № \_\_\_\_\_

Номер на плане	Наименование и обозначение	Площадь, м²	Площадь, м²				Примечание
			Жилые	Общественно-деловые	Промышленные	Другие	
1	Реконструируемый индивидуальный жилой дом	100,0	100,0	-	-	-	
2	Место	100,0	-	-	-	-	
<b>Итого:</b>							

Экспликация зданий и сооружений		
№ п/п	Наименование	Площадь, м²
2	Хозяйственное подсобное (вспомогательное)	28,0

Технико-экономические показатели				
№ п/п	Наименование	Ед. изм.	Количество	
			в границах земельного участка	в границах территории застройки
1	Площадь земельного участка	м²	585,01	-
2	Площадь застройки жилого дома	м²	100,0	-
3	Прочная застройка жилого дома	м²	28,7	-
4	Площадь с/х угодий покрытия	м²	40,0	-
5	Площадь озеленения	м²	439,0	-
6	Количество этажей	этаж	1	-
7	Высота здания	м	3,5	-
8	Строительный объем	м³	395,0	-

Реконструкция объекта не нарушает работу отдельных действующих сооружений жилого дома, поэтому не требует его демонтажа и безопасного сноса. Работы по реконструкции будут проводиться в соответствии с требованиями Технического регламента о безопасности зданий и сооружений, в том числе, устанавливающего требования по обеспечению безопасности населения при землетрясениях и взрывах. Работы будут выполняться в соответствии с проектной документацией, разработанной автором проекта.

262-01/20-ПЗУ		
Реконструкция индивидуального жилого дома по адресу: Костромская обл., г. Кострома ул. Партизанская, д. 42		
№ п/п	Исполнитель	Свойства
1	Исполнитель: ООО "Триэксстрой"	Лист 1 из 1
2	Исполнитель: ООО "Триэксстрой"	Лист 1 из 1
3	Исполнитель: ООО "Триэксстрой"	Лист 1 из 1
4	Исполнитель: ООО "Триэксстрой"	Лист 1 из 1
5	Исполнитель: ООО "Триэксстрой"	Лист 1 из 1
6	Исполнитель: ООО "Триэксстрой"	Лист 1 из 1
7	Исполнитель: ООО "Триэксстрой"	Лист 1 из 1
8	Исполнитель: ООО "Триэксстрой"	Лист 1 из 1
9	Исполнитель: ООО "Триэксстрой"	Лист 1 из 1
10	Исполнитель: ООО "Триэксстрой"	Лист 1 из 1
11	Исполнитель: ООО "Триэксстрой"	Лист 1 из 1
12	Исполнитель: ООО "Триэксстрой"	Лист 1 из 1
13	Исполнитель: ООО "Триэксстрой"	Лист 1 из 1
14	Исполнитель: ООО "Триэксстрой"	Лист 1 из 1
15	Исполнитель: ООО "Триэксстрой"	Лист 1 из 1
16	Исполнитель: ООО "Триэксстрой"	Лист 1 из 1
17	Исполнитель: ООО "Триэксстрой"	Лист 1 из 1
18	Исполнитель: ООО "Триэксстрой"	Лист 1 из 1
19	Исполнитель: ООО "Триэксстрой"	Лист 1 из 1
20	Исполнитель: ООО "Триэксстрой"	Лист 1 из 1
21	Исполнитель: ООО "Триэксстрой"	Лист 1 из 1
22	Исполнитель: ООО "Триэксстрой"	Лист 1 из 1
23	Исполнитель: ООО "Триэксстрой"	Лист 1 из 1
24	Исполнитель: ООО "Триэксстрой"	Лист 1 из 1
25	Исполнитель: ООО "Триэксстрой"	Лист 1 из 1
26	Исполнитель: ООО "Триэксстрой"	Лист 1 из 1
27	Исполнитель: ООО "Триэксстрой"	Лист 1 из 1
28	Исполнитель: ООО "Триэксстрой"	Лист 1 из 1
29	Исполнитель: ООО "Триэксстрой"	Лист 1 из 1
30	Исполнитель: ООО "Триэксстрой"	Лист 1 из 1

Формат А3





## АДМИНИСТРАЦИЯ ГОРОДА КОСТРОМЫ

### ПОСТАНОВЛЕНИЕ

№ \_\_\_\_\_

**О предоставлении разрешения на отклонение от предельных параметров разрешенного строительства на земельном участке, расположенном по адресу: Российская Федерация, Костромская область, городской округ город Кострома, город Кострома, проезд Целинный 2-й, 56**

На основании заявления А. Н. Череповецкого, в интересах которого действует М. Л. Туманов по доверенности от 23 мая 2019 года № 44АА0691503, в соответствии со статьей 40 Градостроительного кодекса Российской Федерации, протоколом публичных слушаний по вопросу предоставления разрешения на отклонение от предельных параметров разрешенного строительства на земельном участке, расположенном по адресу: Российская Федерация, Костромская область, городской округ город Кострома, город Кострома, проезд Целинный 2-й, 56, с учетом заключения о результатах публичных слушаний, рекомендаций Комиссии по подготовке проекта Правил землепользования и застройки города Костромы, руководствуясь статьями 42, 44, частью 1 статьи 57 Устава города Костромы,

#### ПОСТАНОВЛЯЮ:

1. Предоставить разрешение на отклонение от предельных параметров разрешенного строительства на земельном участке с кадастровым номером 44:27:020305:15, площадью 0,0681 га, расположенном по адресу: Российская Федерация, Костромская область, городской округ город Кострома, город Кострома, проезд Целинный 2-й, 56, установив минимальные отступы от северо-западной границы земельного участка 0,7 м от точки А до точки Б, от юго-восточной границы земельного участка 2,4 м от точки В до точки Г, установив максимальный процент застройки земельного участка – 31,57 %, в целях реконструкции индивидуального жилого дома, согласно приложению к настоящему постановлению.

2. Настоящее постановление вступает в силу со дня его подписания, подлежит официальному опубликованию в бюллетене «Официальный вестник города Костромы» и размещению на официальном сайте Администрации города Костромы в информационно – телекоммуникационной сети «Интернет».





## АДМИНИСТРАЦИЯ ГОРОДА КОСТРОМЫ

### ПОСТАНОВЛЕНИЕ

№ \_\_\_\_\_

**О предоставлении разрешения на отклонение от предельных параметров разрешенного строительства на земельном участке, расположенном по адресу: Российская Федерация, Костромская область, городской округ город Кострома, город Кострома, улица Галичская, 88**

На основании заявления С. Г. Кругловой, в соответствии со статьей 40 Градостроительного кодекса Российской Федерации, протоколом публичных слушаний по вопросу предоставления разрешения на отклонение от предельных параметров разрешенного строительства на земельном участке, расположенном по адресу: Российская Федерация, Костромская область, городской округ город Кострома, город Кострома, улица Галичская, 88, с учетом заключения о результатах публичных слушаний, рекомендаций Комиссии по подготовке проекта Правил землепользования и застройки города Костромы, руководствуясь статьями 42, 44, частью 1 статьи 57 Устава города Костромы,

#### ПОСТАНОВЛЯЮ:

1. Предоставить разрешение на отклонение от предельных параметров разрешенного строительства на земельном участке с кадастровым номером 44:27:040519:2, площадью 0,0897 га, расположенном по адресу: Российская Федерация, Костромская область, городской округ город Кострома, город Кострома, улица Галичская, 88, установив минимальные отступы от северо-западной границы земельного участка 2,2 м от точки А до точки Б, от северо-восточной границы земельного участка 2,3 м от точки В до точки Г, в целях реконструкции индивидуального жилого дома, согласно приложению к настоящему постановлению.

2. Настоящее постановление вступает в силу со дня его подписания, подлежит официальному опубликованию в бюллетене «Официальный вестник города Костромы» и размещению на официальном сайте Администрации города Костромы в информационно – телекоммуникационной сети «Интернет».

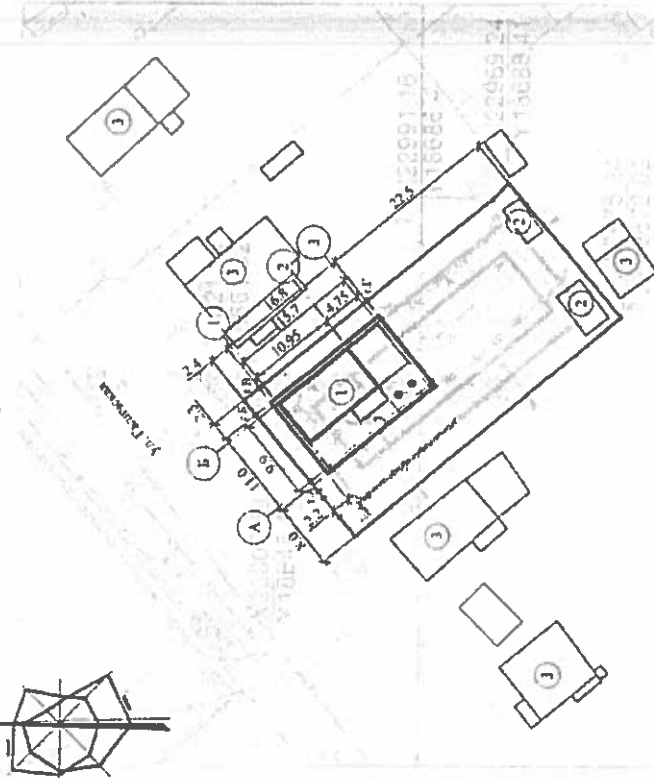
Глава Администрации города Костромы

А. В. Смирнов

**Приложение**  
к постановлению Администрации  
города Кострома

«            »            года № «            »

**С**  
Схема планировочной организации  
земельного участка. М 1:500.



**Экспликация зданий и сооружений**

№ п/п	НАИМЕНОВАНИЕ	степень огнестой- кости	№ типолог проект	площадь зданий, м <sup>2</sup>
1	Индивидуальный жилой дом		реконстр.	184,8
2	Существующие строения (хозпостройки)		б/ш.	
3	Существующие здания и сооружения		б/ш.	

**Условные обозначения**

УСЛОВНЫЕ ОБОЗНАЧЕНИЯ	НАИМЕНОВАНИЕ	Примечание
	Ремонтируемый объект	
	Граница земельного участка	

**Технические показатели в границах благоустройства**

НАИМЕНОВАНИЕ	КОЛ-ВО
ПЛОЩАДЬ УЧАСТКА, м <sup>2</sup>	877,0
ПЛОЩАДЬ ЗАСТРОЙКИ, м <sup>2</sup>	184,8
ОЩАД ПЛОЩАДЬ, м <sup>2</sup> / В Т.Ч. ПРИСТРОЙ, м <sup>2</sup>	289,0 / 233,3
КОЛИЧЕСТВО ЭТАЖЕЙ	2
ВЫСОТА ЗДАНИЯ ОТ ПЛАНИРОВОЧНОЙ ОТМЕТКИ ДЕЛУС ДО ОБРЕЗА КАРНИЗА, м.м.	4,61
ВЫСОТА ЗДАНИЯ ОТ ПЛАНИРОВОЧНОЙ ОТМЕТКИ КАРНИЗА ДО КОЛЫКА, м.м.	7,74
СТРОИТЕЛЬНЫЙ ОБЪЕМ, м <sup>3</sup> / В Т.Ч. ПРИСТРОЙ, м <sup>3</sup>	1094,3 / 737,1
ПРОЦЕНТ ЗАСТРОЙКИ, %	20,6

- Зем. Ж-1, Индивидуальный жилой застройщик.
- Относится от проектных параметров разрешенного строительства:  
- установить минимальный отступ от северо-западной границы участка - 2,2 м (точка А-В);  
- установить минимальный отступ от северо-восточной границы участка - 2,3 м (точка В-Г).
- Обоснованием заповедных территорий является:  
- существующие колонны реконструируемого объекта в северной застройке (см. градостроительный план земельного участка в межовой планировке);  
- характер выполняемой реконструкции (обращение объекта новыми капитальными стенами в связи с ветхостью существующих конструкций жилого дома).

Крутилова С.Г.		10/20 - ПЗУ	
Реконструкция индивидуального жилого дома по улице Галицкая, 88 в городе Кострома			
Имя	Фамилия	Лист	Листов
Крутилова	Светлана	1	4
Дата	01.2024	Страна	РФ
Город	Кострома	Сделано	01.2024
Исполнитель	Петрушкин А.В.	Сделано	01.2024
Схема планировочной организации земельного участка. М 1:500.			
ООО "Планировка" г. Кострома. ОГРН-ИНН: 50-01-0000000000. Рег. № 012 от 14.11.17.			

Проектное положение здания не противоречит требованиям безопасности, экологичности, санитарно-гигиенических, противопожарных норм и соответствует требованиям действующей нормативной документации.

Главный инженер проекта:

А.В. Болдырев





**АДМИНИСТРАЦИЯ ГОРОДА КОСТРОМЫ**  
**ПОСТАНОВЛЕНИЕ**

№ \_\_\_\_\_

**О предоставлении разрешения на отклонение от предельных параметров разрешенного строительства на земельном участке, расположенном по адресу: Российская Федерация, Костромская область, городской округ город Кострома, город Кострома, улица Задорина, 45**

На основании заявления А. И. Куклина, в интересах которого действует О. А. Куклина по доверенности от 3 февраля 2014 года № 44АА0307273, в соответствии со статьей 40 Градостроительного кодекса Российской Федерации, протоколом публичных слушаний по вопросу предоставления разрешения на отклонение от предельных параметров разрешенного строительства на земельном участке, расположенном по адресу: Российская Федерация, Костромская область, городской округ город Кострома, город Кострома, улица Задорина, 45, с учетом заключения о результатах публичных слушаний, рекомендаций Комиссии по подготовке проекта Правил землепользования и застройки города Костромы, руководствуясь статьями 42, 44, частью 1 статьи 57 Устава города Костромы,

**ПОСТАНОВЛЯЮ:**

1. Предоставить разрешение на отклонение от предельных параметров разрешенного строительства на земельном участке с кадастровым номером 44:27:040316:107, площадью 0,1222 га, расположенном по адресу: Российская Федерация, Костромская область, городской округ город Кострома, город Кострома, улица Задорина, 45, установив минимальный отступ от северо-западной границы земельного участка от точки А до точки Б по фактической границе реконструированного объекта, в целях реконструкции индивидуального жилого дома под многоквартирный дом, согласно приложению к настоящему постановлению.

2. Настоящее постановление вступает в силу со дня его подписания, подлежит официальному опубликованию в бюллетене «Официальный вестник города Костромы» и размещению на официальном сайте Администрации города Костромы в информационно – телекоммуникационной сети «Интернет».





## АДМИНИСТРАЦИЯ ГОРОДА КОСТРОМЫ

### ПОСТАНОВЛЕНИЕ

№ \_\_\_\_\_

**О предоставлении разрешения на отклонение от предельных параметров разрешенного строительства на земельном участке, расположенном по адресу: Российская Федерация, Костромская область, городской округ город Кострома, город Кострома, улица Волжская 2-я, 2в**

На основании заявления ООО "Строительная Компания "Домострой", в лице генерального директора С. П. Антонова, в соответствии со статьей 40 Градостроительного кодекса Российской Федерации, протоколом публичных слушаний по вопросу предоставления разрешения на отклонение от предельных параметров разрешенного строительства на земельном участке, расположенном по адресу: Российская Федерация, Костромская область, городской округ город Кострома, город Кострома, улица Волжская 2-я, 2в, с учетом заключения о результатах публичных слушаний, рекомендаций Комиссии по подготовке проекта Правил землепользования и застройки города Костромы, руководствуясь статьями 42, 44, частью 1 статьи 57 Устава города Костромы,

#### ПОСТАНОВЛЯЮ:

1. Предоставить разрешение на отклонение от предельных параметров разрешенного строительства на земельном участке с кадастровым номером 44:27:070109:714, площадью 0,2068 га, расположенном по адресу: Российская Федерация, Костромская область, городской округ город Кострома, город Кострома, улица Волжская 2-я, 2в, установив максимальный процент застройки земельного участка – 55,94 %, в целях реконструкции существующего объекта капитального строительства (здания автомойки), согласно приложению к настоящему постановлению.

2. Настоящее постановление вступает в силу со дня его подписания, подлежит официальному опубликованию в бюллетене «Официальный вестник города Костромы» и размещению на официальном сайте Администрации города Костромы в информационно – телекоммуникационной сети «Интернет».

**Приложение**  
к постановлению Администрации  
города Костромы

«                    »                    года № «                    »

**ТЕХНИКО-ЭКОНОМИЧЕСКИЕ ПОКАЗАТЕЛИ**

НАИМЕНОВАНИЕ	КОЛИЧЕСТВО	
	проектируемые	проектируемое
1. Площадь участка, м <sup>2</sup>	2 068	
2. Площадь застройки, м <sup>2</sup>	754,18	402,72
3. Общая площадь, м <sup>2</sup>	1 089,50	366,84
4. Количество этажей	2	не более 3-х
5. Эталонность	2	не более 3-х
6. Процент застройки, %	2	55,84

**ПОЯСНИТЕЛЬНАЯ ЗАПИСКА**

1. В соответствии с Правилами застройки и землепользования города Костромы, рассматриваемый земельный участок с кадастровым номером 44:27:070109:714, площадью 2 068 кв.м, расположен в многофункциональной зоне Д-1.

На рассматриваемом земельном участке расположено нежилое двухэтажное здание автомойки, относящееся к основному виду разрешенного использования земельного участка с кодом по Классификатору 4.8.1. Проектируемое здание - автостоянка, также относится к основному виду разрешенного использования земельного участка с кодом по Классификатору 4.9

Для данного вида разрешенного использования установлены следующие предельные параметры:

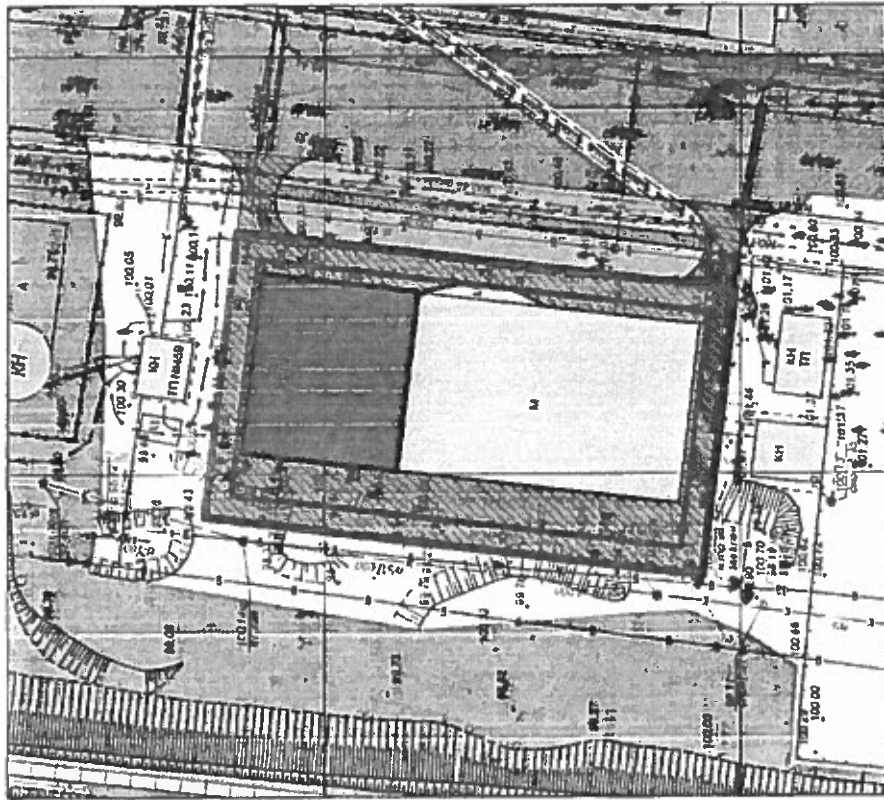
- минимальный размер земельного участка - 0,02 га;
- минимальный отступ от границ земельного участка - 3м;
- предельное количество этажей - 3 этажа;
- максимальный процент застройки - 50 %.

2. Отклонение от предельных параметров разрешенного использования:

- процент застройки участка - 55,84 %

3. Обоснование запрашиваемых отклонений от предельных параметров разрешенного использования:

- отклонения от предельных параметров максимального процента застройки в границах земельного участка составляет 11,88%;
- параметры пристраиваемой части здания назначены исходя из габаритов применяемого оборудования и характера технологического процесса, обеспечивающего общепроизводственные функционирование всего здания;
- проектируемая часть, выполненная аналогично левому крылу существующего здания уравнивает визуально незавершенный существующий объем, формируя симметричную композицию.



**УСЛОВНЫЕ ОБОЗНАЧЕНИЯ**

ИЗОБРАЖЕНИЕ	УСЛОВНЫЕ ОБОЗНАЧЕНИЯ
	граница участка
	линия отступа
	проектируемое здание
	проектируемые пристройки
	газоны

-3020-AP		Лист		Листов	
Рис. Структура здания автостоянки по адресу: г. Кострома, ул. 2-я Волынская, 28					
Имя	Кол. Ул.	Лист	Этаж	Подпись	Дата
Разработчик	Подготовитель	Веселов	Подготовитель		2020
ГИП	ГИП	Подготовитель	Подготовитель		
И. контроль	Подпись				
Схема планировочной организации земельного участка, М 1:500					





## АДМИНИСТРАЦИЯ ГОРОДА КОСТРОМЫ

### ПОСТАНОВЛЕНИЕ

№ \_\_\_\_\_

**О предоставлении разрешения на отклонение от предельных параметров разрешенного строительства на земельном участке, имеющем местоположение: Костромская область, город Кострома, проезд Студенческий, в районе дома 19, с кадастровым номером 44:27:080605:2076**

На основании заявления Комитета по строительству, транспорту и дорожной деятельности Администрации города Костромы, в соответствии со статьей 40 Градостроительного кодекса Российской Федерации, протоколом публичных слушаний по вопросу предоставления разрешения на отклонение от предельных параметров разрешенного строительства на земельном участке, имеющем местоположение: Костромская область, город Кострома, проезд Студенческий, в районе дома 19, с кадастровым номером 44:27:080605:2076, с учетом заключения о результатах публичных слушаний, рекомендаций Комиссии по подготовке проекта Правил землепользования и застройки города Костромы, руководствуясь статьями 42, 44, частью 1 статьи 57 Устава города Костромы,

#### ПОСТАНОВЛЯЮ:

1. Предоставить разрешение на отклонение от предельных параметров разрешенного строительства на земельном участке с кадастровым номером 44:27:080605:2076, площадью 1,1331 га, имеющем местоположение: Костромская область, город Кострома, проезд Студенческий, в районе дома 19, исключив минимальный отступ от юго-западной границы земельного участка от точки А до точки Б, в целях строительства здания дошкольной образовательной организации на 280 мест, согласно приложению к настоящему постановлению.

2. Настоящее постановление вступает в силу со дня его подписания, подлежит официальному опубликованию в бюллетене «Официальный вестник города Костромы» и размещению на официальном сайте Администрации города Костромы в информационно – телекоммуникационной сети «Интернет».

Глава Администрации города Костромы

А. В. Смирнов





## АДМИНИСТРАЦИЯ ГОРОДА КОСТРОМЫ

### ПОСТАНОВЛЕНИЕ

№ \_\_\_\_\_

**О предоставлении разрешения на отклонение от предельных параметров разрешенного строительства на земельном участке, имеющем местоположение: Костромская область, город Кострома, проезд Студенческий, в районе дома 19, с кадастровым номером 44:27:000000:16492**

На основании заявления Комитета по строительству, транспорту и дорожной деятельности Администрации города Костромы, в соответствии со статьей 40 Градостроительного кодекса Российской Федерации, протоколом публичных слушаний по вопросу предоставления разрешения на отклонение от предельных параметров разрешенного строительства на земельном участке, имеющем местоположение: Костромская область, город Кострома, проезд Студенческий, в районе дома 19, с кадастровым номером 44:27:000000:16492, с учетом заключения о результатах публичных слушаний, рекомендаций Комиссии по подготовке проекта Правил землепользования и застройки города Костромы, руководствуясь статьями 42, 44, частью 1 статьи 57 Устава города Костромы,

#### ПОСТАНОВЛЯЮ:

1. Предоставить разрешение на отклонение от предельных параметров разрешенного строительства на земельном участке с кадастровым номером 44:27:000000:16492, площадью 0,4121 га, имеющем местоположение: Костромская область, город Кострома, проезд Студенческий, в районе дома 19, исключив минимальный отступ от северо-восточной границы земельного участка от точки А до точки Б, в целях строительства здания дошкольной образовательной организации на 280 мест, согласно приложению к настоящему постановлению.

2. Настоящее постановление вступает в силу со дня его подписания, подлежит официальному опубликованию в бюллетене «Официальный вестник города Костромы» и размещению на официальном сайте Администрации города Костромы в информационно – телекоммуникационной сети «Интернет».

Приложение  
к постановлению Администрации  
города Костромы

«                      »                      года № «                      »

№	Наименование и описание	Количество				Площадь		Средняя стоимость
		зданий	зданий	зданий	зданий	зданий	зданий	
1	Здания на 200 мест	2	1	2047	24	1427	44	237261
2	Здания на 200 мест	14	20	200				
3	Здания на 200 мест							

Эксплуатационные показатели			
№	Наименование	Количество	Площадь
1	Здания на 200 мест	20	142
2	Здания на 200 мест	20	142
3	Здания на 200 мест	20	142
4	Здания на 200 мест	1	11
5	Здания на 200 мест	1	12
6	Здания на 200 мест	1	142
7	Здания на 200 мест	1	142
8	Здания на 200 мест	1	262

За исключением отключен от эксплуатации

1. Площадь помещений от 1 до 18 с общей площадью помещений 44,27 кв. м.

2. Площадь помещений от 19 до 20 с общей площадью помещений 142 кв. м.

3. Площадь помещений от 21 до 22 с общей площадью помещений 142 кв. м.

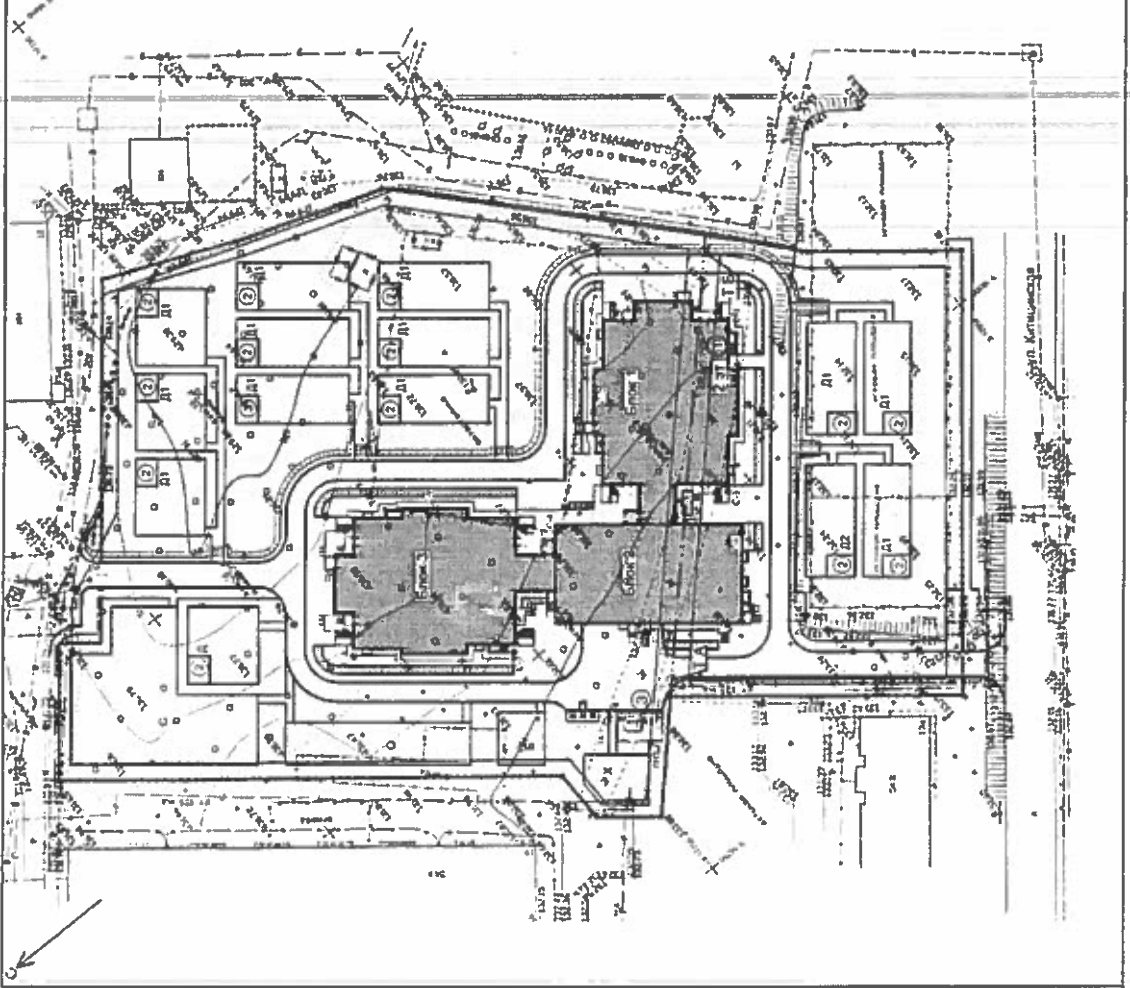
4. Площадь помещений от 23 до 24 с общей площадью помещений 11 кв. м.

5. Площадь помещений от 25 до 26 с общей площадью помещений 12 кв. м.

6. Площадь помещений от 27 до 28 с общей площадью помещений 142 кв. м.

7. Площадь помещений от 29 до 30 с общей площадью помещений 142 кв. м.

8. Площадь помещений от 31 до 32 с общей площадью помещений 262 кв. м.



Лист № 1/1  
Дата: 15.05.2015

М-ин		ИДН	
№	ИДН	№	ИДН
1	1	2	2
2	2	3	3
3	3	4	4
4	4	5	5
5	5	6	6
6	6	7	7
7	7	8	8
8	8	9	9
9	9	10	10
10	10	11	11
11	11	12	12
12	12	13	13
13	13	14	14
14	14	15	15
15	15	16	16
16	16	17	17
17	17	18	18
18	18	19	19
19	19	20	20
20	20	21	21
21	21	22	22
22	22	23	23
23	23	24	24
24	24	25	25
25	25	26	26
26	26	27	27
27	27	28	28
28	28	29	29
29	29	30	30
30	30	31	31
31	31	32	32
32	32	33	33
33	33	34	34
34	34	35	35
35	35	36	36
36	36	37	37
37	37	38	38
38	38	39	39
39	39	40	40
40	40	41	41
41	41	42	42
42	42	43	43
43	43	44	44
44	44	45	45
45	45	46	46
46	46	47	47
47	47	48	48
48	48	49	49
49	49	50	50
50	50	51	51
51	51	52	52
52	52	53	53
53	53	54	54
54	54	55	55
55	55	56	56
56	56	57	57
57	57	58	58
58	58	59	59
59	59	60	60
60	60	61	61
61	61	62	62
62	62	63	63
63	63	64	64
64	64	65	65
65	65	66	66
66	66	67	67
67	67	68	68
68	68	69	69
69	69	70	70
70	70	71	71
71	71	72	72
72	72	73	73
73	73	74	74
74	74	75	75
75	75	76	76
76	76	77	77
77	77	78	78
78	78	79	79
79	79	80	80
80	80	81	81
81	81	82	82
82	82	83	83
83	83	84	84
84	84	85	85
85	85	86	86
86	86	87	87
87	87	88	88
88	88	89	89
89	89	90	90
90	90	91	91
91	91	92	92
92	92	93	93
93	93	94	94
94	94	95	95
95	95	96	96
96	96	97	97
97	97	98	98
98	98	99	99
99	99	100	100

Схема размещения объектов

Масштаб 1:1000



**АДМИНИСТРАЦИЯ ГОРОДА КОСТРОМЫ**  
**ПОСТАНОВЛЕНИЕ**

№ \_\_\_\_\_

**О предоставлении разрешения на условно разрешенный вид использования земельного участка, расположенного по адресу: Российская Федерация, Костромская область, городской округ город Кострома, город Кострома, улица Космонавтов, 65**

На основании заявления И. Ф. Алясовой, А. В. Алясова, в соответствии со статьей 39 Градостроительного кодекса Российской Федерации, протоколом публичных слушаний по вопросу предоставления разрешения на условно разрешенный вид использования земельного участка, расположенного по адресу: Российская Федерация, Костромская область, городской округ город Кострома, город Кострома, улица Космонавтов, 65, с учетом заключения о результатах публичных слушаний, рекомендаций Комиссии по подготовке проекта Правил землепользования и застройки города Костромы, руководствуясь статьями 42, 44, частью 1 статьи 57 Устава города Костромы,

**ПОСТАНОВЛЯЮ:**

1. Предоставить разрешение на условно разрешенный вид использования земельного участка с кадастровым номером 44:27:050518:32, площадью 0,0550 га, расположенного по адресу: Российская Федерация, Костромская область, городской округ город Кострома, город Кострома, улица Космонавтов, 65, – «Малозэтажная многоквартирная жилая застройка», установленный в зоне малозэтажной, индивидуальной жилой застройки Ж-1, в целях реконструкции существующего объекта капитального строительства под многоквартирный дом.

2. Настоящее постановление вступает в силу со дня его подписания, подлежит официальному опубликованию в бюллетене «Официальный вестник города Костромы» и размещению на официальном сайте Администрации города Костромы в информационно – телекоммуникационной сети «Интернет».



## АДМИНИСТРАЦИЯ ГОРОДА КОСТРОМЫ

### ПОСТАНОВЛЕНИЕ

№ \_\_\_\_\_

**О предоставлении разрешения на условно разрешенный вид использования земельного участка, расположенного по адресу: Российская Федерация, Костромская область, городской округ город Кострома, город Кострома, улица Костромская, 109**

На основании заявления Управления имущественных и земельных отношений Администрации города Костромы, в соответствии со статьей 39 Градостроительного кодекса Российской Федерации, протоколом публичных слушаний по вопросу предоставления разрешения на условно разрешенный вид использования земельного участка, расположенного по адресу: Российская Федерация, Костромская область, городской округ город Кострома, город Кострома, улица Костромская, 109, с учетом заключения о результатах публичных слушаний, рекомендаций Комиссии по подготовке проекта Правил землепользования и застройки города Костромы, руководствуясь статьями 42, 44, частью 1 статьи 57 Устава города Костромы,

#### ПОСТАНОВЛЯЮ:

1. Предоставить разрешение на условно разрешенный вид использования земельного участка с кадастровым номером 44:27:050405:140, площадью 0,0595 га, расположенного по адресу: Российская Федерация, Костромская область, городской округ город Кострома, город Кострома, улица Костромская, 109, – «Склады», установленный в многофункциональной зоне (Д-1), в целях строительства склада.

2. Настоящее постановление вступает в силу со дня его подписания, подлежит официальному опубликованию в бюллетене «Официальный вестник города Костромы» и размещению на официальном сайте Администрации города Костромы в информационно – телекоммуникационной сети «Интернет».



**АДМИНИСТРАЦИЯ ГОРОДА КОСТРОМЫ**  
**ПОСТАНОВЛЕНИЕ**

№ \_\_\_\_\_

**О предоставлении разрешения на условно разрешенный вид использования земельного участка, имеющего местоположение:  
Костромская область, город Кострома, улица Юных пионеров,  
96, ГСК № 171, гаражный бокс № 5**

На основании заявления Л. Г. Коноваловой, в соответствии со статьей 39 Градостроительного кодекса Российской Федерации, протоколом публичных слушаний по вопросу предоставления разрешения на условно разрешенный вид использования земельного участка, имеющего местоположение: Костромская область, город Кострома, улица Юных пионеров, 96, ГСК № 171, гаражный бокс № 5, с учетом заключения о результатах публичных слушаний, рекомендаций Комиссии по подготовке проекта Правил землепользования и застройки города Костромы, руководствуясь статьями 42, 44, частью 1 статьи 57 Устава города Костромы,

**ПОСТАНОВЛЯЮ:**

1. Предоставить разрешение на условно разрешенный вид использования земельного участка с кадастровым номером 44:27:040320:898, площадью 0,0021 га, имеющего местоположение: Костромская область, город Кострома, улица Юных пионеров, 96, ГСК № 171, гаражный бокс № 5 – «Объекты гаражного назначения», установленный в зоне среднеэтажной жилой застройки Ж-3.
2. Настоящее постановление вступает в силу со дня его подписания, подлежит официальному опубликованию в бюллетене «Официальный вестник города Костромы» и размещению на официальном сайте Администрации города Костромы в информационно – телекоммуникационной сети «Интернет».

Глава Администрации города Костромы

А. В. Смирнов



**АДМИНИСТРАЦИЯ ГОРОДА КОСТРОМЫ**  
**ПОСТАНОВЛЕНИЕ**

№ \_\_\_\_\_

**О предоставлении разрешения на условно разрешенный вид использования земельного участка, имеющего местоположение:  
Костромская область, город Кострома, район застройки  
«Солоница», с кадастровым номером 44:27:020301:328**

На основании заявления Управления имущественных и земельных отношений Администрации города Костромы, в соответствии со статьей 39 Градостроительного кодекса Российской Федерации, протоколом публичных слушаний по вопросу предоставления разрешения на условно разрешенный вид использования земельного участка, имеющего местоположение: Костромская область, город Кострома, район застройки «Солоница», с кадастровым номером 44:27:020301:328, с учетом заключения о результатах публичных слушаний, рекомендаций Комиссии по подготовке проекта Правил землепользования и застройки города Костромы, руководствуясь статьями 42, 44, частью 1 статьи 57 Устава города Костромы,

**ПОСТАНОВЛЯЮ:**

1. Предоставить разрешение на условно разрешенный вид использования земельного участка с кадастровым номером 44:27:020301:328, площадью 0,0760 га имеющего местоположение: Костромская область, город Кострома, район застройки «Солоница», – «Для индивидуального жилищного строительства», установленный в зоне малоэтажной жилой застройки Ж-2.

2. Настоящее постановление вступает в силу со дня его подписания, подлежит официальному опубликованию в бюллетене «Официальный вестник города Костромы» и размещению на официальном сайте Администрации города Костромы в информационно – телекоммуникационной сети «Интернет».

Глава Администрации города Костромы

А. В. Смирнов





**АДМИНИСТРАЦИЯ ГОРОДА КОСТРОМЫ**  
**ПОСТАНОВЛЕНИЕ**

№ \_\_\_\_\_

**О предоставлении разрешения на условно разрешенный вид использования земельного участка, имеющего местоположение:  
Костромская область, город Кострома, район застройки  
«Солоница», с кадастровым номером 44:27:020301:339**

На основании заявления Управления имущественных и земельных отношений Администрации города Костромы, в соответствии со статьей 39 Градостроительного кодекса Российской Федерации, протоколом публичных слушаний по вопросу предоставления разрешения на условно разрешенный вид использования земельного участка, имеющего местоположение: Костромская область, город Кострома, район застройки «Солоница», с кадастровым номером 44:27:020301:339, с учетом заключения о результатах публичных слушаний, рекомендаций Комиссии по подготовке проекта Правил землепользования и застройки города Костромы, руководствуясь статьями 42, 44, частью 1 статьи 57 Устава города Костромы,

**ПОСТАНОВЛЯЮ:**

1. Предоставить разрешение на условно разрешенный вид использования земельного участка с кадастровым номером 44:27:020301:339, площадью 0,0750 га, имеющего местоположение: Костромская область, город Кострома, район застройки «Солоница», – «Для индивидуального жилищного строительства», установленный в зоне малоэтажной жилой застройки Ж-2.

2. Настоящее постановление вступает в силу со дня его подписания, подлежит официальному опубликованию в бюллетене «Официальный вестник города Костромы» и размещению на официальном сайте Администрации города Костромы в информационно – телекоммуникационной сети «Интернет».



**АДМИНИСТРАЦИЯ ГОРОДА КОСТРОМЫ**  
**ПОСТАНОВЛЕНИЕ**

№ \_\_\_\_\_

**О предоставлении разрешения на условно разрешенный вид использования земельного участка, имеющего местоположение:  
Костромская область, город Кострома, район застройки  
«Солоница», с кадастровым номером 44:27:020301:341**

На основании заявления Управления имущественных и земельных отношений Администрации города Костромы, в соответствии со статьей 39 Градостроительного кодекса Российской Федерации, протоколом публичных слушаний по вопросу предоставления разрешения на условно разрешенный вид использования земельного участка, имеющего местоположение: Костромская область, город Кострома, район застройки «Солоница», с кадастровым номером 44:27:020301:341, с учетом заключения о результатах публичных слушаний, рекомендаций Комиссии по подготовке проекта Правил землепользования и застройки города Костромы, руководствуясь статьями 42, 44, частью 1 статьи 57 Устава города Костромы,

**ПОСТАНОВЛЯЮ:**

1. Предоставить разрешение на условно разрешенный вид использования земельного участка с кадастровым номером 44:27:020301:341, площадью 0,0812 га, имеющего местоположение: Костромская область, город Кострома, район застройки «Солоница», – «Для индивидуального жилищного строительства», установленный в зоне малоэтажной жилой застройки Ж-2.

2. Настоящее постановление вступает в силу со дня его подписания, подлежит официальному опубликованию в бюллетене «Официальный вестник города Костромы» и размещению на официальном сайте Администрации города Костромы в информационно – телекоммуникационной сети «Интернет».

Глава Администрации города Костромы

А. В. Смирнов



**АДМИНИСТРАЦИЯ ГОРОДА КОСТРОМЫ**  
**ПОСТАНОВЛЕНИЕ**

№ \_\_\_\_\_

**О предоставлении разрешения на условно разрешенный вид использования земельного участка, имеющего местоположение:  
Костромская область, город Кострома, район застройки  
«Солоница», с кадастровым номером 44:27:020301:342**

На основании заявления Управления имущественных и земельных отношений Администрации города Костромы, в соответствии со статьей 39 Градостроительного кодекса Российской Федерации, протоколом публичных слушаний по вопросу предоставления разрешения на условно разрешенный вид использования земельного участка, имеющего местоположение: Костромская область, город Кострома, район застройки «Солоница», с кадастровым номером 44:27:020301:342, с учетом заключения о результатах публичных слушаний, рекомендаций Комиссии по подготовке проекта Правил землепользования и застройки города Костромы, руководствуясь статьями 42, 44, частью 1 статьи 57 Устава города Костромы,

**ПОСТАНОВЛЯЮ:**

1. Предоставить разрешение на условно разрешенный вид использования земельного участка с кадастровым номером 44:27:020301:342, площадью 0,0726 га, имеющего местоположение: Костромская область, город Кострома, район застройки «Солоница», – «Для индивидуального жилищного строительства», установленный в зоне малозэтажной жилой застройки Ж-2.

2. Настоящее постановление вступает в силу со дня его подписания, подлежит официальному опубликованию в бюллетене «Официальный вестник города Костромы» и размещению на официальном сайте Администрации города Костромы в информационно – телекоммуникационной сети «Интернет».

Глава Администрации города Костромы

А. В. Смирнов



**АДМИНИСТРАЦИЯ ГОРОДА КОСТРОМЫ**  
**ПОСТАНОВЛЕНИЕ**

№ \_\_\_\_\_

**О предоставлении разрешения на условно разрешенный вид использования земельного участка, имеющего местоположение:  
Костромская область, город Кострома, район застройки  
«Солоница», с кадастровым номером 44:27:020301:343**

На основании заявления Управления имущественных и земельных отношений Администрации города Костромы, в соответствии со статьей 39 Градостроительного кодекса Российской Федерации, протоколом публичных слушаний по вопросу предоставления разрешения на условно разрешенный вид использования земельного участка, имеющего местоположение: Костромская область, город Кострома, район застройки «Солоница», с кадастровым номером 44:27:020301:343, с учетом заключения о результатах публичных слушаний, рекомендаций Комиссии по подготовке проекта Правил землепользования и застройки города Костромы, руководствуясь статьями 42, 44, частью 1 статьи 57 Устава города Костромы,

**ПОСТАНОВЛЯЮ:**

1. Предоставить разрешение на условно разрешенный вид использования земельного участка с кадастровым номером 44:27:020301:343, площадью 0,0706 га, имеющего местоположение: Костромская область, город Кострома, район застройки «Солоница», – «Для индивидуального жилищного строительства», установленный в зоне малоэтажной жилой застройки Ж-2.

2. Настоящее постановление вступает в силу со дня его подписания, подлежит официальному опубликованию в бюллетене «Официальный вестник города Костромы» и размещению на официальном сайте Администрации города Костромы в информационно – телекоммуникационной сети «Интернет».

Глава Администрации города Костромы

А. В. Смирнов



**АДМИНИСТРАЦИЯ ГОРОДА КОСТРОМЫ**  
**ПОСТАНОВЛЕНИЕ**

№ \_\_\_\_\_

**О предоставлении разрешения на условно разрешенный вид использования земельного участка, имеющего местоположение:  
Костромская область, город Кострома, район застройки  
«Солоница», с кадастровым номером 44:27:020301:347**

На основании заявления Управления имущественных и земельных отношений Администрации города Костромы, в соответствии со статьей 39 Градостроительного кодекса Российской Федерации, протоколом публичных слушаний по вопросу предоставления разрешения на условно разрешенный вид использования земельного участка, имеющего местоположение: Костромская область, город Кострома, район застройки «Солоница», с кадастровым номером 44:27:020301:347, с учетом заключения о результатах публичных слушаний, рекомендаций Комиссии по подготовке проекта Правил землепользования и застройки города Костромы, руководствуясь статьями 42, 44, частью 1 статьи 57 Устава города Костромы,

**ПОСТАНОВЛЯЮ:**

1. Предоставить разрешение на условно разрешенный вид использования земельного участка с кадастровым номером 44:27:020301:347, площадью 0,0762 га, имеющего местоположение: Костромская область, город Кострома, район застройки «Солоница», – «Для индивидуального жилищного строительства», установленный в зоне малоэтажной жилой застройки Ж-2.

2. Настоящее постановление вступает в силу со дня его подписания, подлежит официальному опубликованию в бюллетене «Официальный вестник города Костромы» и размещению на официальном сайте Администрации города Костромы в информационно – телекоммуникационной сети «Интернет».

Глава Администрации города Костромы

А. В. Смирнов



**АДМИНИСТРАЦИЯ ГОРОДА КОСТРОМЫ**  
**ПОСТАНОВЛЕНИЕ**

№ \_\_\_\_\_

**О предоставлении разрешения на условно разрешенный вид использования земельного участка, имеющего местоположение:  
Костромская область, город Кострома, район застройки  
«Солоница», с кадастровым номером 44:27:020301:329**

На основании заявления Управления имущественных и земельных отношений Администрации города Костромы, в соответствии со статьей 39 Градостроительного кодекса Российской Федерации, протоколом публичных слушаний по вопросу предоставления разрешения на условно разрешенный вид использования земельного участка, имеющего местоположение: Костромская область, город Кострома, район застройки «Солоница», с кадастровым номером 44:27:020301:329, с учетом заключения о результатах публичных слушаний, рекомендаций Комиссии по подготовке проекта Правил землепользования и застройки города Костромы, руководствуясь статьями 42, 44, частью 1 статьи 57 Устава города Костромы,

**ПОСТАНОВЛЯЮ:**

1. Предоставить разрешение на условно разрешенный вид использования земельного участка с кадастровым номером 44:27:020301:329, площадью 0,0811 га, имеющего местоположение: Костромская область, город Кострома, район застройки «Солоница», – «Для индивидуального жилищного строительства», установленный в зоне малоэтажной жилой застройки Ж-2.

2. Настоящее постановление вступает в силу со дня его подписания, подлежит официальному опубликованию в бюллетене «Официальный вестник города Костромы» и размещению на официальном сайте Администрации города Костромы в информационно – телекоммуникационной сети «Интернет».

Глава Администрации города Костромы

А. В. Смирнов



**АДМИНИСТРАЦИЯ ГОРОДА КОСТРОМЫ**  
**ПОСТАНОВЛЕНИЕ**

№ \_\_\_\_\_

**О предоставлении разрешения на условно разрешенный вид использования земельного участка, имеющего местоположение:  
Костромская область, город Кострома, район застройки  
«Солоница», с кадастровым номером 44:27:020301:332**

На основании заявления Управления имущественных и земельных отношений Администрации города Костромы, в соответствии со статьей 39 Градостроительного кодекса Российской Федерации, протоколом публичных слушаний по вопросу предоставления разрешения на условно разрешенный вид использования земельного участка, имеющего местоположение: Костромская область, город Кострома, район застройки «Солоница», с кадастровым номером 44:27:020301:332, с учетом заключения о результатах публичных слушаний, рекомендаций Комиссии по подготовке проекта Правил землепользования и застройки города Костромы, руководствуясь статьями 42, 44, частью 1 статьи 57 Устава города Костромы,

**ПОСТАНОВЛЯЮ:**

1. Предоставить разрешение на условно разрешенный вид использования земельного участка с кадастровым номером 44:27:020301:332, площадью 0,0802 га, имеющего местоположение: Костромская область, город Кострома, район застройки «Солоница», – «Для индивидуального жилищного строительства», установленный в зоне малоэтажной жилой застройки Ж-2.

2. Настоящее постановление вступает в силу со дня его подписания, подлежит официальному опубликованию в бюллетене «Официальный вестник города Костромы» и размещению на официальном сайте Администрации города Костромы в информационно – телекоммуникационной сети «Интернет».



**АДМИНИСТРАЦИЯ ГОРОДА КОСТРОМЫ**  
**ПОСТАНОВЛЕНИЕ**

№ \_\_\_\_\_

**О предоставлении разрешения на условно разрешенный вид использования земельного участка, имеющего местоположение:  
Костромская область, город Кострома, район застройки  
«Солоница», с кадастровым номером 44:27:020301:344**

На основании заявления Управления имущественных и земельных отношений Администрации города Костромы, в соответствии со статьей 39 Градостроительного кодекса Российской Федерации, протоколом публичных слушаний по вопросу предоставления разрешения на условно разрешенный вид использования земельного участка, имеющего местоположение: Костромская область, город Кострома, район застройки «Солоница», с кадастровым номером 44:27:020301:344, с учетом заключения о результатах публичных слушаний, рекомендаций Комиссии по подготовке проекта Правил землепользования и застройки города Костромы, руководствуясь статьями 42, 44, частью 1 статьи 57 Устава города Костромы,

**ПОСТАНОВЛЯЮ:**

1. Предоставить разрешение на условно разрешенный вид использования земельного участка с кадастровым номером 44:27:020301:344, площадью 0,0714 га, имеющего местоположение: Костромская область, город Кострома, район застройки «Солоница», – «Для индивидуального жилищного строительства», установленный в зоне малоэтажной жилой застройки Ж-2.

2. Настоящее постановление вступает в силу со дня его подписания, подлежит официальному опубликованию в бюллетене «Официальный вестник города Костромы» и размещению на официальном сайте Администрации города Костромы в информационно – телекоммуникационной сети «Интернет».

Глава Администрации города Костромы

А. В. Смирнов





**АДМИНИСТРАЦИЯ ГОРОДА КОСТРОМЫ**  
**ПОСТАНОВЛЕНИЕ**

№ \_\_\_\_\_

**О предоставлении разрешения на условно разрешенный вид использования земельного участка, имеющего местоположение:  
Костромская область, город Кострома, район застройки  
«Солоница», с кадастровым номером 44:27:020301:345**

На основании заявления Управления имущественных и земельных отношений Администрации города Костромы, в соответствии со статьей 39 Градостроительного кодекса Российской Федерации, протоколом публичных слушаний по вопросу предоставления разрешения на условно разрешенный вид использования земельного участка, имеющего местоположение: Костромская область, город Кострома, район застройки «Солоница», с кадастровым номером 44:27:020301:345, с учетом заключения о результатах публичных слушаний, рекомендаций Комиссии по подготовке проекта Правил землепользования и застройки города Костромы, руководствуясь статьями 42, 44, частью 1 статьи 57 Устава города Костромы,

**ПОСТАНОВЛЯЮ:**

1. Предоставить разрешение на условно разрешенный вид использования земельного участка с кадастровым номером 44:27:020301:345, площадью 0,0604 га, имеющего местоположение: Костромская область, город Кострома, район застройки «Солоница», – «Для индивидуального жилищного строительства», установленный в зоне малоэтажной жилой застройки Ж-2.

2. Настоящее постановление вступает в силу со дня его подписания, подлежит официальному опубликованию в бюллетене «Официальный вестник города Костромы» и размещению на официальном сайте Администрации города Костромы в информационно – телекоммуникационной сети «Интернет».

Глава Администрации города Костромы

А. В. Смирнов



**АДМИНИСТРАЦИЯ ГОРОДА КОСТРОМЫ**  
**ПОСТАНОВЛЕНИЕ**

№ \_\_\_\_\_

**О предоставлении разрешения на условно разрешенный вид использования земельного участка, имеющего местоположение:  
Костромская область, город Кострома, район застройки  
«Солоница», с кадастровым номером 44:27:020301:346**

На основании заявления Управления имущественных и земельных отношений Администрации города Костромы, в соответствии со статьей 39 Градостроительного кодекса Российской Федерации, протоколом публичных слушаний по вопросу предоставления разрешения на условно разрешенный вид использования земельного участка, имеющего местоположение: Костромская область, город Кострома, район застройки «Солоница», с кадастровым номером 44:27:020301:346, с учетом заключения о результатах публичных слушаний, рекомендаций Комиссии по подготовке проекта Правил землепользования и застройки города Костромы, руководствуясь статьями 42, 44, частью 1 статьи 57 Устава города Костромы,

**ПОСТАНОВЛЯЮ:**

1. Предоставить разрешение на условно разрешенный вид использования земельного участка с кадастровым номером 44:27:020301:346, площадью 0,0955 га, имеющего местоположение: Костромская область, город Кострома, район застройки «Солоница», – «Для индивидуального жилищного строительства», установленный в зоне малоэтажной жилой застройки Ж-2.

2. Настоящее постановление вступает в силу со дня его подписания, подлежит официальному опубликованию в бюллетене «Официальный вестник города Костромы» и размещению на официальном сайте Администрации города Костромы в информационно – телекоммуникационной сети «Интернет».

Глава Администрации города Костромы

А. В. Смирнов



**АДМИНИСТРАЦИЯ ГОРОДА КОСТРОМЫ**  
**ПОСТАНОВЛЕНИЕ**

№ \_\_\_\_\_

**О предоставлении разрешения на условно разрешенный вид использования земельного участка, имеющего местоположение:  
Костромская область, город Кострома, район застройки  
«Солоница», с кадастровым номером 44:27:020301:330**

На основании заявления Управления имущественных и земельных отношений Администрации города Костромы, в соответствии со статьей 39 Градостроительного кодекса Российской Федерации, протоколом публичных слушаний по вопросу предоставления разрешения на условно разрешенный вид использования земельного участка, имеющего местоположение: Костромская область, город Кострома, район застройки «Солоница», с кадастровым номером 44:27:020301:330, с учетом заключения о результатах публичных слушаний, рекомендаций Комиссии по подготовке проекта Правил землепользования и застройки города Костромы, руководствуясь статьями 42, 44, частью 1 статьи 57 Устава города Костромы,

**ПОСТАНОВЛЯЮ:**

1. Предоставить разрешение на условно разрешенный вид использования земельного участка с кадастровым номером 44:27:020301:330, площадью 0,0855 га, имеющего местоположение: Костромская область, город Кострома, район застройки «Солоница», – «Для индивидуального жилищного строительства», установленный в зоне малоэтажной жилой застройки Ж-2.

2. Настоящее постановление вступает в силу со дня его подписания, подлежит официальному опубликованию в бюллетене «Официальный вестник города Костромы» и размещению на официальном сайте Администрации города Костромы в информационно – телекоммуникационной сети «Интернет».

Глава Администрации города Костромы

А. В. Смирнов



**АДМИНИСТРАЦИЯ ГОРОДА КОСТРОМЫ**  
**ПОСТАНОВЛЕНИЕ**

№ \_\_\_\_\_

**О предоставлении разрешения на условно разрешенный вид использования земельного участка, имеющего местоположение:  
Костромская область, город Кострома, район застройки  
«Солоница», с кадастровым номером 44:27:020301:331**

На основании заявления Управления имущественных и земельных отношений Администрации города Костромы, в соответствии со статьей 39 Градостроительного кодекса Российской Федерации, протоколом публичных слушаний по вопросу предоставления разрешения на условно разрешенный вид использования земельного участка, имеющего местоположение: Костромская область, город Кострома, район застройки «Солоница», с кадастровым номером 44:27:020301:331, с учетом заключения о результатах публичных слушаний, рекомендаций Комиссии по подготовке проекта Правил землепользования и застройки города Костромы, руководствуясь статьями 42, 44, частью 1 статьи 57 Устава города Костромы,

**ПОСТАНОВЛЯЮ:**

1. Предоставить разрешение на условно разрешенный вид использования земельного участка с кадастровым номером 44:27:020301:331, площадью 0,0728 га, имеющего местоположение: Костромская область, город Кострома, район застройки «Солоница», – «Для индивидуального жилищного строительства», установленный в зоне малоэтажной жилой застройки Ж-2.

2. Настоящее постановление вступает в силу со дня его подписания, подлежит официальному опубликованию в бюллетене «Официальный вестник города Костромы» и размещению на официальном сайте Администрации города Костромы в информационно – телекоммуникационной сети «Интернет».

Глава Администрации города Костромы

А. В. Смирнов



**АДМИНИСТРАЦИЯ ГОРОДА КОСТРОМЫ**  
**ПОСТАНОВЛЕНИЕ**

№ \_\_\_\_\_

**О предоставлении разрешения на условно разрешенный вид использования земельного участка, имеющего местоположение:  
Костромская область, город Кострома, район застройки  
«Солоница», с кадастровым номером 44:27:020301:334**

На основании заявления Управления имущественных и земельных отношений Администрации города Костромы, в соответствии со статьей 39 Градостроительного кодекса Российской Федерации, протоколом публичных слушаний по вопросу предоставления разрешения на условно разрешенный вид использования земельного участка, имеющего местоположение: Костромская область, город Кострома, район застройки «Солоница», с кадастровым номером 44:27:020301:334, с учетом заключения о результатах публичных слушаний, рекомендаций Комиссии по подготовке проекта Правил землепользования и застройки города Костромы, руководствуясь статьями 42, 44, частью 1 статьи 57 Устава города Костромы,

**ПОСТАНОВЛЯЮ:**

1. Предоставить разрешение на условно разрешенный вид использования земельного участка с кадастровым номером 44:27:020301:334, площадью 0,0937 га, имеющего местоположение: Костромская область, город Кострома, район застройки «Солоница», – «Для индивидуального жилищного строительства», установленный в зоне малоэтажной жилой застройки Ж-2.

2. Настоящее постановление вступает в силу со дня его подписания, подлежит официальному опубликованию в бюллетене «Официальный вестник города Костромы» и размещению на официальном сайте Администрации города Костромы в информационно – телекоммуникационной сети «Интернет».

Глава Администрации города Костромы

А. В. Смирнов



**АДМИНИСТРАЦИЯ ГОРОДА КОСТРОМЫ**  
**ПОСТАНОВЛЕНИЕ**

№ \_\_\_\_\_

**О предоставлении разрешения на условно разрешенный вид использования земельного участка, имеющего местоположение:  
Костромская область, город Кострома, район застройки  
«Солоница», с кадастровым номером 44:27:020301:333**

На основании заявления Управления имущественных и земельных отношений Администрации города Костромы, в соответствии со статьей 39 Градостроительного кодекса Российской Федерации, протоколом публичных слушаний по вопросу предоставления разрешения на условно разрешенный вид использования земельного участка, имеющего местоположение: Костромская область, город Кострома, район застройки «Солоница», с кадастровым номером 44:27:020301:333, с учетом заключения о результатах публичных слушаний, рекомендаций Комиссии по подготовке проекта Правил землепользования и застройки города Костромы, руководствуясь статьями 42, 44, частью 1 статьи 57 Устава города Костромы,

**ПОСТАНОВЛЯЮ:**

1. Предоставить разрешение на условно разрешенный вид использования земельного участка с кадастровым номером 44:27:020301:333, площадью 0,0955 га, имеющего местоположение: Костромская область, город Кострома, район застройки «Солоница», – «Для индивидуального жилищного строительства», установленный в зоне малоэтажной жилой застройки Ж-2.

2. Настоящее постановление вступает в силу со дня его подписания, подлежит официальному опубликованию в бюллетене «Официальный вестник города Костромы» и размещению на официальном сайте Администрации города Костромы в информационно – телекоммуникационной сети «Интернет».

Глава Администрации города Костромы

А. В. Смирнов



**АДМИНИСТРАЦИЯ ГОРОДА КОСТРОМЫ**  
**ПОСТАНОВЛЕНИЕ**

№ \_\_\_\_\_

**О предоставлении разрешения на условно разрешенный вид использования земельного участка, имеющего местоположение:  
Костромская область, город Кострома, район застройки  
«Солоница», с кадастровым номером 44:27:020301:335**

На основании заявления Управления имущественных и земельных отношений Администрации города Костромы, в соответствии со статьей 39 Градостроительного кодекса Российской Федерации, протоколом публичных слушаний по вопросу предоставления разрешения на условно разрешенный вид использования земельного участка, имеющего местоположение: Костромская область, город Кострома, район застройки «Солоница», с кадастровым номером 44:27:020301:335, с учетом заключения о результатах публичных слушаний, рекомендаций Комиссии по подготовке проекта Правил землепользования и застройки города Костромы, руководствуясь статьями 42, 44, частью 1 статьи 57 Устава города Костромы,

**ПОСТАНОВЛЯЮ:**

1. Предоставить разрешение на условно разрешенный вид использования земельного участка с кадастровым номером 44:27:020301:335, площадью 0,0894 га, имеющего местоположение: Костромская область, город Кострома, район застройки «Солоница», – «Для индивидуального жилищного строительства», установленный в зоне малоэтажной жилой застройки Ж-2.

2. Настоящее постановление вступает в силу со дня его подписания, подлежит официальному опубликованию в бюллетене «Официальный вестник города Костромы» и размещению на официальном сайте Администрации города Костромы в информационно – телекоммуникационной сети «Интернет».

Глава Администрации города Костромы

А. В. Смирнов



## АДМИНИСТРАЦИЯ ГОРОДА КОСТРОМЫ

### ПОСТАНОВЛЕНИЕ

№ \_\_\_\_\_

**О предоставлении разрешения на условно разрешенный вид использования земельного участка, имеющего местоположение:  
Костромская область, город Кострома, район застройки  
«Солоница», с кадастровым номером 44:27:020301:338**

На основании заявления Управления имущественных и земельных отношений Администрации города Костромы, в соответствии со статьей 39 Градостроительного кодекса Российской Федерации, протоколом публичных слушаний по вопросу предоставления разрешения на условно разрешенный вид использования земельного участка, имеющего местоположение: Костромская область, город Кострома, район застройки «Солоница», с кадастровым номером 44:27:020301:338, с учетом заключения о результатах публичных слушаний, рекомендаций Комиссии по подготовке проекта Правил землепользования и застройки города Костромы, руководствуясь статьями 42, 44, частью 1 статьи 57 Устава города Костромы,

**ПОСТАНОВЛЯЮ:**

1. Предоставить разрешение на условно разрешенный вид использования земельного участка с кадастровым номером 44:27:020301:338, площадью 0,0790 га, имеющего местоположение: Костромская область, город Кострома, район застройки «Солоница», – «Для индивидуального жилищного строительства», установленный в зоне малоэтажной жилой застройки Ж-2.

2. Настоящее постановление вступает в силу со дня его подписания, подлежит официальному опубликованию в бюллетене «Официальный вестник города Костромы» и размещению на официальном сайте Администрации города Костромы в информационно – телекоммуникационной сети «Интернет».

Глава Администрации города Костромы

А. В. Смирнов





**АДМИНИСТРАЦИЯ ГОРОДА КОСТРОМЫ**  
**ПОСТАНОВЛЕНИЕ**

№ \_\_\_\_\_

**О предоставлении разрешения на условно разрешенный вид использования земельного участка, имеющего местоположение:  
Костромская область, город Кострома, район застройки  
«Солоница», с кадастровым номером 44:27:020301:336**

На основании заявления Управления имущественных и земельных отношений Администрации города Костромы, в соответствии со статьей 39 Градостроительного кодекса Российской Федерации, протоколом публичных слушаний по вопросу предоставления разрешения на условно разрешенный вид использования земельного участка, имеющего местоположение: Костромская область, город Кострома, район застройки «Солоница», с кадастровым номером 44:27:020301:336, с учетом заключения о результатах публичных слушаний, рекомендаций Комиссии по подготовке проекта Правил землепользования и застройки города Костромы, руководствуясь статьями 42, 44, частью 1 статьи 57 Устава города Костромы,

**ПОСТАНОВЛЯЮ:**

1. Предоставить разрешение на условно разрешенный вид использования земельного участка с кадастровым номером 44:27:020301:336, площадью 0,0824 га, имеющего местоположение: Костромская область, город Кострома, район застройки «Солоница», – «Для индивидуального жилищного строительства», установленный в зоне малоэтажной жилой застройки Ж-2.

2. Настоящее постановление вступает в силу со дня его подписания, подлежит официальному опубликованию в бюллетене «Официальный вестник города Костромы» и размещению на официальном сайте Администрации города Костромы в информационно – телекоммуникационной сети «Интернет».



**АДМИНИСТРАЦИЯ ГОРОДА КОСТРОМЫ**  
**ПОСТАНОВЛЕНИЕ**

№ \_\_\_\_\_

**О предоставлении разрешения на условно разрешенный вид использования земельного участка, имеющего местоположение:  
Костромская область, город Кострома, район застройки  
«Солоница», с кадастровым номером 44:27:020301:337**

На основании заявления Управления имущественных и земельных отношений Администрации города Костромы, в соответствии со статьей 39 Градостроительного кодекса Российской Федерации, протоколом публичных слушаний по вопросу предоставления разрешения на условно разрешенный вид использования земельного участка, имеющего местоположение: Костромская область, город Кострома, район застройки «Солоница», с кадастровым номером 44:27:020301:337, с учетом заключения о результатах публичных слушаний, рекомендаций Комиссии по подготовке проекта Правил землепользования и застройки города Костромы, руководствуясь статьями 42, 44, частью 1 статьи 57 Устава города Костромы,

**ПОСТАНОВЛЯЮ:**

1. Предоставить разрешение на условно разрешенный вид использования земельного участка с кадастровым номером 44:27:020301:337, площадью 0,0888 га, имеющего местоположение: Костромская область, город Кострома, район застройки «Солоница», – «Для индивидуального жилищного строительства», установленный в зоне малозэтажной жилой застройки Ж-2.

2. Настоящее постановление вступает в силу со дня его подписания, подлежит официальному опубликованию в бюллетене «Официальный вестник города Костромы» и размещению на официальном сайте Администрации города Костромы в информационно – телекоммуникационной сети «Интернет».

Глава Администрации города Костромы

А. В. Смирнов



**АДМИНИСТРАЦИЯ ГОРОДА КОСТРОМЫ**  
**ПОСТАНОВЛЕНИЕ**

№ \_\_\_\_\_

**О предоставлении разрешения на условно разрешенный вид использования земельного участка, имеющего местоположение:  
Костромская область, город Кострома, район застройки  
«Солоница», с кадастровым номером 44:27:020301:340**

На основании заявления Управления имущественных и земельных отношений Администрации города Костромы, в соответствии со статьей 39 Градостроительного кодекса Российской Федерации, протоколом публичных слушаний по вопросу предоставления разрешения на условно разрешенный вид использования земельного участка, имеющего местоположение: Костромская область, город Кострома, район застройки «Солоница», с кадастровым номером 44:27:020301:340, с учетом заключения о результатах публичных слушаний, рекомендаций Комиссии по подготовке проекта Правил землепользования и застройки города Костромы, руководствуясь статьями 42, 44, частью 1 статьи 57 Устава города Костромы,

**ПОСТАНОВЛЯЮ:**

1. Предоставить разрешение на условно разрешенный вид использования земельного участка с кадастровым номером 44:27:020301:340, площадью 0,0997 га, имеющего местоположение: Костромская область, город Кострома, район застройки «Солоница», – «Для индивидуального жилищного строительства», установленный в зоне малоэтажной жилой застройки Ж-2.

2. Настоящее постановление вступает в силу со дня его подписания, подлежит официальному опубликованию в бюллетене «Официальный вестник города Костромы» и размещению на официальном сайте Администрации города Костромы в информационно – телекоммуникационной сети «Интернет».

Глава Администрации города Костромы

А. В. Смирнов

