

# ТЕРРИТОРИАЛЬНАЯ ИЗБИРАТЕЛЬНАЯ КОМИССИЯ № 1 ГОРОДА КОСТРОМЫ КОСТРОМСКОЙ ОБЛАСТИ

## ПОСТАНОВЛЕНИЕ

от 10 февраля 2020 года № 63/274

Об определении схемы одномандатных избирательных округов  
для проведения выборов депутатов Думы города Костромы

На основании статьи 18 Федерального закона № 67-ФЗ «Об основных гарантиях избирательных прав и права на участие в референдуме», частей 2 и 6 статьи 68 Избирательного кодекса Костромской области, в соответствии с постановлением избирательной комиссии Костромской области от 28 июля 2017 года № 311 «О возложении полномочий Избирательной комиссии городского округа город Кострома Костромской области на территориальную избирательную комиссию № 1 города Костромы Костромской области, действующую на постоянной основе», руководствуясь решением Думы города Костромы от 30 января 2020 года № 4 «О внесении изменений в Устав муниципального образования городского округа город Кострома», территориальная избирательная комиссия № 1 города Костромы Костромской области **постановляет:**

1. Определить схему одномандатных избирательных округов, образуемых на территории города Костромы для проведения выборов депутатов Думы города Костромы (приложение № 1) и её графическое изображение (приложение № 2).

2. Представить на рассмотрение Думы города Костромы схему одномандатных избирательных округов для проведения выборов депутатов Думы города Костромы и её графическое изображение.

3. Опубликовать настоящее постановление в газете «Официальный вестник города Костромы» и разместить на официальном сайте избирательной комиссии Костромской области в информационно - телекоммуникационной сети «Интернет».

Председатель  
избирательной комиссии

В.В. Долгий

Секретарь  
избирательной комиссии

М.С. Соколова

Приложение № 1  
к постановлению территориальной  
избирательной комиссии № 1  
города Костромы Костромской области  
от 10 февраля 2020 года № 63/274

Схема  
одномандатных избирательных округов для проведения выборов депутатов Думы города Костромы

Номер одномандатного избирательного округа	Границы одномандатного избирательного округа	Число избирателей в одномандатном избирательном округе
1	Граница округа проходит: от реки Костромы на запад по береговой линии реки Волги до границы городского округа город Кострома, далее по границе городского округа город Кострома до реки Костромы, далее пересекая реку Кострому до границы озелененной территории «Зеленые насаждения вдоль реки Костромы», далее по границе озелененной территории «Зеленые насаждения вдоль реки Костромы» (не включая ее в границы округа) до улицы Запрудня, далее по оси улицы Запрудня до территории здания по улице Запрудня, 2, далее по границе территории здания по улице Запрудне, 2 (не включая ее в границы округа) до улицы Водяной, далее по оси улицы Водяной до улицы Коммунаров, далее от улицы Коммунаров по границам озелененных территорий «Зеленые насаждения вдоль реки Белилки от автопешеходного моста до впадения в реку Кострому», «Зеленые насаждения вдоль реки Костромы от автопешеходного моста до дома 14 по переулку Малому» (включая их в границу округа) до территории зданий по улице Ерохова, 11, далее по границе территории зданий по улице Ерохова, 11 (не включая ее в границы округа) до переулка Малого, далее по оси переулка Малого до территории здания по улице Коммунаров, 1, далее по границе территории здания по улице Коммунаров, 1 (не включая ее в границы	6591

	<p>округа) до улицы Коммунаров, далее по оси улицы Коммунаров, оси улицы Ерохова до территории здания по улице Ерохова, 10, далее по границам территорий зданий по улице Ерохова, 10, 14б, 4д, 6а, проспекту Текстильщиков, 94а, 92а, улице Терешковой, 7, 13, 17, 21 (включая их в границы округа) до улицы Терешковой, далее по оси улицы Терешковой до территории здания по улице Терешковой, 27, далее по границам территорий зданий по улице Терешковой, 27, 35, 37, улице Борьбы, 23/39, улице Терешковой, 43, 49 (включая их в границы округа) до улицы Козуева, далее по оси улицы Козуева до территории здания по улице Козуева, 55, далее по границам территорий зданий по улице Козуева, 55, улице Депутатской, 61/2 (не включая их в границы округа) до улицы Борьбы, далее по оси улицы Борьбы до улицы Депутатской, далее по оси улицы Депутатской до улицы Симановского, далее по границам территорий зданий по улице Спасокукоцкого, 29/62, проспекту Текстильщиков, 68/38 (не включая их в границы округа) до улицы Депутатской, далее по оси улицы Депутатской до территории здания по улице Депутатской, 30, далее по границам территорий зданий по улице Депутатской, 30, 24, 22, 20, 16, 14 (включая их в границы округа) до улицы Депутатской, далее по оси улицы Депутатской до границы территории здания по улице Комсомольской, 13, далее по границе территории здания по улице Комсомольской, 13 до реки Костромы, далее по береговой линии реки Костромы, реки Белилки до автопешеходного моста через реку Белилку, далее вдоль автопешеходного моста через реку Белилку, по береговой линии реки Белилки, вдоль гидротехнического сооружения через реку Кострому, по береговой линии реки Костромы до реки Волги</p>	
2	<p>Граница округа проходит: от границы городского округа город Кострома по оси улицы Ленина до разъезда 5-й км, далее по оси разъезда 5-й км до проспекта Рабочего, далее по оси проспекта Рабочего до территории здания по проспекту Рабочему 71а, далее по границам территорий зданий по проспекту Рабочему, 71а, 73, 71а, 69 (не включая их в границы округа) до улицы Рабочей 9-й, далее по оси улицы Рабочей 9-й до улицы Юных пионеров, далее по оси улицы Юных пионеров до улицы Рабочей 8-й, далее по оси улицы Рабочей 8-й до улицы Красноармейской, далее по границам</p>	6597

территорий зданий по улице Юных пионеров, 86, 84, 80а, 76, 74/39 (включая их в границы округа) до улицы Задорина, далее по оси улицы Задорина до территории здания по улице Задорина, 32, далее по границам территорий зданий по улице Задорина 32, 30, 8, улице Козуева, 90 (включая их в границы округа) до улицы Козуева, далее по оси улицы Козуева до территории здания по улице Козуева, 93, далее по границам территорий зданий по улице Козуева, 93, 97, 99/4 (включая их в границы округа) до улицы Задорина, далее по границам территорий зданий по улице Задорина, 3, улице Красная Слобода, 20, 22, 24, 28, 32, 36 (не включая их в границы округа) до улицы Красная Слобода, далее по оси улицы Красная Слобода до территории здания по улице Коммунаров, 1а, далее по границе территорий зданий по улице Коммунаров, 1а, 1 (включая их в границы округа) до переулка Малого, далее по оси переулка Малого до территории зданий по улице Ерохова, 11, далее по границам территорий зданий по улице Ерохова, 11, озелененных территорий «Зеленые насаждения вдоль реки Костромы от автопешеходного моста до дома 14 по переулку Малому», «Зеленые насаждения вдоль реки Белилки от автопешеходного моста до впадения в реку Кострому» (не включая их в границу округа) до улицы Коммунаров, далее от улицы Коммунаров по оси улицы Водяной до территории здания по улице Запрудня, 2, далее по границе территории здания по улице Запрудня, 2 (включая ее в границы округа) до улицы Запрудня, далее по оси улицы Запрудня до границы озелененной территории «Зеленые насаждения вдоль реки Костромы», далее по границе озелененной территории «Зеленые насаждения вдоль реки Костромы» (включая ее в границы округа) до реки Костромы, далее пересекая реку Кострому до границы городского округа город Кострома, далее по границе городского округа город Кострома до улицы Сплавщиков, далее до улицы Сплавщиков, далее по оси улицы Сплавщиков до территории здания по улице Боровой, 35, далее по границам территорий зданий по улице Славянской, 64, 66, 68, 70, 72, 74, 76, 78, 80, 82, 84, 86 (не включая их в границы округа) до улицы Линейной, далее от улицы Линейной по оси проезда до территории СНТ «Солонка», далее по границам территорий СНТ «Солонка», СНТ «Дубки» (включая их в границы округа) до территории СНТ «Волжский-1», далее по границе территории

	СНТ «Волжский-1» (не включая ее в границы округа) до границы городского округа город Кострома, далее по границе городского округа город Кострома до улицы Ленина	
3	Граница округа проходит: от границы городского округа город Кострома по границе территории СНТ «Волжский-1» (включая ее в границы округа) до территории СНТ «Дубки», далее по границам территорий СНТ «Дубки», СНТ «Солонка» (не включая их в границы округа) до проезда (продолжение улицы Линеинной), далее по оси проезда до территории здания по улице Славянской, 86, далее по границам территорий зданий по улице Славянской, 86, 84, 82, 80, 78, 76, 74, 72, 70, 68, 66, 64 (включая их в границы округа) до улицы Сплавщиков, далее по оси улицы Сплавщиков до проспекта Речного, далее от проспекта Речного до границы городского округа город Кострома, далее по границе городского округа город Кострома до территории СНТ «Волжский-1»	6554
4	Граница округа проходит: от улицы Ленина на юго-восток по границе городского округа город Кострома до железной дороги, далее по оси железной дороги до поселка Гари, далее по границам территорий поселка Гари, СНТ «Сад им. Н. К. Крупской», СНТ «Красинец» (не включая их в границы округа) до территории СНТ «Ветеран труда», далее от СНТ «Красинец» до территории зданий по улице Костромской, 2в, далее по границе территории зданий, по улице Костромской, 2в (включая их в границы округа) до улицы Костромской, далее по оси улицы Костромской до улицы Пригородной, далее по оси улицы Пригородной до улицы Сосновой, далее по оси улицы Сосновой до границы озелененной территории «Парк отдыха "Берендеевка"», далее по границам озелененной территории «Парк отдыха "Берендеевка"», территорий зданий по улице Ленина, 160, 162а (не включая их в границы округа) до улицы Ленина, далее по оси улицы Ленина до границы городского округа город Кострома	7 036
5	Граница округа проходит: От разъезда 5-й км по оси улицы Ленина до озелененной территории «Парк отдыха "Берендеевка"», далее по границе озелененной территории «Парк отдыха	6 518

	<p>"Берендеевка"» (не включая ее в границы округа) до железной дороги, далее по оси железной дороги до земельного участка по улице Ленина, 120, далее по границам земельного участка по улице Ленина (включая его в границы округа) до улицы Ленина, далее по оси улицы Ленина до территории здания по улице Ленина, 155, далее по границам территории здания по улице Ленина, 155 (не включая ее в границы округа) до улицы Ленина, далее по оси улицы Ленина до территории здания по проспекту Рабочему, 4, далее по границам территорий зданий по проспекту Рабочему, 4, 6, 8, 34, улице Новый Быт, 11, 13 (не включая их в границы округа) до улицы Новый Быт, далее по оси улицы Новый Быт до улицы Рабочей 8-й, далее по оси улицы Рабочей 8-й до территории здания по улице Рабочей 8-й, 28, далее по границам территорий зданий по улице Рабочей 8-й, 21, 23, улице Рабочей 9-й, 22 (не включая их в границы округа) до улицы Новый Быт, далее по оси улицы Новый Быт до улицы Рабочей 10-й, далее по границам территорий гаражного кооператива № 38, зданий по улице Новый Быт, 41 (не включая их в границы округа), далее от территории здания по улице Новый Быт, 41 до разъезда 5-й км, далее по оси разъезда 5-й км до улицы Ленина</p>	
6	<p>Граница округа проходит: от улицы Смирнова Юрия по оси проспекта Мира до улицы Пушкина, далее по оси улицы Пушкина до территории здания по улице Пушкина, 1, далее по границам территорий зданий по проспекту Мира, 149а, 135, 133, 131, улице Боевой, 54, 57, 59, улице Беговой, 22а, 24, 26, 16 (не включая их в границы округа) до улицы Беговой, далее по оси улицы Беговой до территории здания по улице Ленина, 90, далее по границам территорий зданий по улице Ленина, 90, 88 (включая их в границы округа) до улицы Ленина, далее по оси улицы Ленина до территории здания по улице Ленина, 155, далее по границе территории здания по улице Ленина, 155 (включая ее в границы округа) до улицы Ленина, далее по оси улицы Ленина до земельного участка по улице Ленина, 120, далее по границам земельного участка по улице Ленина, 120 (не включая его в границы округа) до железной дороги, далее по оси железной дороги до озелененной территории «Парк отдыха "Берендеевка"», далее на северо-восток по границе озелененной территории «Парк отдыха "Берендеевка"»</p>	6088

	<p>(не включая ее в границы округа) до улицы Ленина, далее по оси улицы Ленина до территории здания по улице Ленина, 162а, далее по границам территорий зданий по улице Ленина, 162а, 160, озелененной территории «Парк отдыха "Берендеевка"» (включая их в границы округа) до улицы Сосновой, далее по оси улицы Сосновой до улицы Пригородной, далее по оси улицы Пригородной до улицы Костромской, далее по оси улицы Костромской до территории зданий по улице Костромской, 2в, далее по границе территорий зданий по улице Костромской, 2в (не включая их в границы округа) до территории СНТ «Красинец», далее по границам территорий СНТ «Красинец», СНТ «Сад им. Н. К. Крупской», поселка Гари (включая их в границы округа) до железной дороги, далее по оси железной дороги до границы городского округа город Кострома, далее по границе городского округа город Кострома до шоссе Галичского, далее по оси шоссе Галичского, оси улицы Галичской до улицы Смирнова Юрия, далее по оси улицы Смирнова Юрия до проспекта Мира</p>	
7	<p>Граница округа проходит: от проспекта Рабочего по оси разъезда 5-й км до территорий зданий по улице Новый Быт, 41, далее по границам территорий зданий по улице Новый Быт, 41, гаражного кооператива № 38 (включая их в границы округа) до улицы Новый Быт, далее по оси улицы Новый Быт до улицы Рабочей 9-й, далее по оси улицы Рабочей 9-й до территории здания по улице Рабочей 9-й, 24, далее по границам территорий зданий по улице Рабочей 8-й, 23, 21 (включая их в границы округа) до улицы Новый Быт, далее по оси улицы Новый Быт до улицы Рабочей 3-й, далее по границам территорий зданий по улице Новый Быт, 13, 11, проспекту Рабочему, 34, 8, 6, 4 (включая их в границы округа) до улицы Ленина, далее по оси улицы Ленина до проспекта Рабочего, далее по границам территорий зданий по улице Ленина, 88, 90 (не включая их в границы округа) до улицы Беговой, далее по оси улицы Беговой до территории здания по улице Беговой, 31, далее по границам территорий зданий по улице Катушечной, 76/39, 74, 72, 70, 68а строение 1, 68, 64, 56, 54 (включая их в границы округа) до улицы Катушечной, далее по оси улицы Катушечной до территории здания по улице Катушечной, 45, далее по границе территории здания</p>	6605

	<p>по улице Катушечной, 45 (включая ее в границы округа) до проезда Маяковского, далее по оси проезда Маяковского до улицы Маяковского, далее по оси улицы Маяковского до территории здания по улице Калиновской, 13, далее по границам территорий зданий по улице Калиновской, 13, 9, 7, 5, 3 (не включая их в границы округа), далее по границе территории здания по улице Ленина, 70 (включая ее в границы округа) до улицы Ленина, далее по оси улицы Ленина до улицы Горького, далее по оси улицы Горького до улицы Ново-Полянской, далее по оси улицы Ново-Полянской до улицы Полянской, далее по оси улицы Полянской до территории здания по улице Полянской, 33, далее по границам территорий зданий по улице Полянской, 33, 37, 37а, переулку Осторожному 1-му, 16, 18, 20 (не включая их в границы округа) до переулка Осторожного 2-го, далее по оси переулка Осторожного 2-го до улицы Ново-Полянской, далее по границе территории здания по проспекту Рабочему, 17 (не включая ее в границы округа) до проспекта Рабочего, далее по оси проспекта Рабочего до разъезда 5-й км</p>	
8	<p>Граница округа проходит: от улицы Депутатской по оси улицы Борьбы до территории здания по улице Борьбы, 4, далее по границам территорий зданий по улице Депутатской, 61/2, улице Козуева, 55 (включая их в границы округа) до улицы Козуева, далее по оси улицы Козуева до территории здания по улице Козуева, 79, далее по границам территорий зданий по улице Терешковой, 49, 43, улице Борьбы, 23/39, улице Терешковой, 37, 35, 27 (не включая их в границы округа) до улицы Терешковой, далее по оси улицы Терешковой до территории здания по улице Терешковой, 21, далее по границам территорий зданий по улице Терешковой, 21, 17, 13, 7, проспекту Текстильщиков, 92а, 94а, улице Ерохова, 6а, 4д, 14б, 10 (не включая их в границы округа) до улицы Ерохова, далее по оси улицы Ерохова до территории здания по улице Коммунаров, 1а, далее по границе территории здания по улице Коммунаров, 1а (не включая ее в границы округа) до улицы Красная Слобода, далее по оси улицы Красная Слобода до территории здания по улице Красная Слобода, 36, далее по границе территорий зданий по улице Красная Слобода, 36, 32, 28, 26, 24, 22, 20, улице Задорина, 3 (включая их в границы округа) до улицы Задорина, далее по границам территорий</p>	6768



	<p>зданий по улице Козуева, 99/4, 97, 93 (не включая их в границы округа) до улицы Козуева, далее по оси улицы Козуева до территории здания по улице Козуева, 80, далее по границам территорий зданий по улице Козуева, 90, улице Задорина, 8, 30, 32 (не включая их в границы округа) до улицы Задорина, далее по оси улицы Задорина до территории здания по улице Задорина, 41, далее по границам территорий зданий по улице Юных пионеров, 74/39, 76, 80а, 84, 86 (не включая их в границы округа) до улицы Красноармейской, далее по оси улицы Красноармейской до улицы Рабочей 8-й, далее по оси улицы Рабочей 8-й до улицы Юных пионеров, далее по оси улицы Юных пионеров до улицы Рабочей 9-й, далее по оси улицы Рабочей 9-й до территории здания по проспекту Рабочему, 69, далее по границам территорий зданий по проспекту Рабочему, 69, 71а, 73, 71а (включая их в границы округа) до проспекта Рабочего, далее по оси проспекта Рабочего до территории здания по проспекту Рабочему, 17, далее по границе территории здания по проспекту Рабочему, 17 до переулка Осторожного 2-го, далее по оси переулка Осторожного 2-го до территории здания по переулку Осторожному 1-му, 20, далее по границам территорий зданий по переулку Осторожному 1-му, 20, 18, 16, улице Полянской, 37а, 37, 31, улице Красноармейской, 36, 51, улице Юных пионеров, 30 (включая их в границы округа) до улицы Юных пионеров, далее по оси улицы Юных пионеров до территории здания по улице Юных пионеров, 39, далее по границам территорий зданий по улице Юных пионеров, 29, 33, улице Полянской, 5 (не включая их в границы округа) до улицы Полянской, далее по оси улицы Полянской, оси улицы Депутатской до улицы Борьбы</p>	
9	<p>Граница округа проходит: от реки Костромы (в районе территории по улице Комсомольской, 13) по границе территории зданий по улице Комсомольской, 13 (включая ее в границы округа) до улицы Депутатской, далее по оси улицы Депутатской до территории здания по улице Депутатской, 14, далее по границам территорий зданий по улице Депутатской, 14, 16, 20, 22, 24, 30 (не включая их в границы округа) до улицы Депутатской, далее по оси улицы Депутатской до территории здания по улице Депутатской, 40, далее по границам территорий зданий по проспекту</p>	6629

Текстильщиков, 68/38, улице Спасокукоцкого, 29/62 (включая их в границы округа) до улицы Симановского, далее по оси улицы Депутатской, оси улицы Полянской до территории здания по улице Полянской, 5, далее по границам территорий зданий по улице Полянской, 5, улице Юных пионеров, 33, 29 (включая их в границы округа) до улицы Юных пионеров, далее по оси улицы Юных пионеров до территории здания по улице Юных пионеров, 26, далее по границам территорий зданий по улице Юных пионеров, 30, улице Красноармейской, 51, 36, улице Полянской, 31, 37, 35 (не включая их в границы округа), далее по границе территории здания по улице Полянской, 33 (включая ее в границы округа) до улицы Полянской, далее по оси улицы Полянской до улицы Ново-Полянской, далее по оси улицы Ново-Полянской до территории здания по улице Ново-Полянской, 3б, далее по границам территорий зданий по улице Ново-Полянской, 3б, 3а, улице Красноармейской, 10б, 10а, 10 (не включая их в границы округа) до улицы Красноармейской, далее по оси улицы Красноармейской до улицы Горького, далее по оси улицы Горького до территории здания по улице Горького, 7, далее по границе территории здания по улице Горького, 7 (не включая ее в границы округа) до улицы Горького, далее по оси улицы Горького до улицы Козуева, далее по оси улицы Козуева до улицы Комсомольской, далее по оси улицы Комсомольской до улицы Ленина, далее по оси улицы Ленина до территории здания по улице Ленина, 2, далее по границам территорий зданий по улице Ленина, 2, проспекту Мира, 1/2 (включая их в границы округа) до проспекта Мира, далее по оси проспекта Мира до площади Сусанинской, далее по границам территорий зданий по проспекту Мира, 1/2, улице Ленина, 1/2, улице Симановского, 1/2 (включая их в границы округа) до проспекта Текстильщиков, далее по границе рядов Мучных (включая их в границы округа) до улицы Островского, далее от рядов Мучных по оси проезда до рядов Красных, далее по оси проезда между рядами Пряничными, рядами Зелеными и рядами Красными, рядами Табачными до границы озелененной территории «Центральный городской парк с валом по улице Чайковского и сквер Виктора Бочкова», далее по границе озелененной территории «Центральный городской парк с валом по улице Чайковского и сквер Виктора Бочкова» (не включая ее в границы округа) до улицы

	1 Мая, далее от улицы 1 Мая до реки Волги, далее по береговой линии реки Волги до реки Костромы	
10	<p>Граница округа проходит:</p> <p>от улицы Смоленской по оси улицы Советской до площади Сусанинской, далее по оси автомобильной дороги на площади Сусанинской до проспекта Текстильщиков, далее по границам территорий зданий по улице Симановского, 1/2, улице Ленина, 1/2, проспекту Мира, 1/2 (не включая их в границы округа) до проспекта Мира, далее по оси проспекта Мира до территории здания по проспекту Мира, 1а, далее по границам территорий зданий по проспекту Мира, 1/2, улице Ленина, 2 (не включая их в границы округа) до улицы Ленина, далее по оси улицы Ленина до улицы Комсомольской, далее по оси улицы Комсомольской до улицы Козуева, далее по оси улицы Козуева до улицы Горького, далее по оси улицы Горького до территории здания по улице Горького, 7, далее по границам территории здания по улице Горького, 7 (включая ее в границы округа) до улицы Горького, далее по оси улицы Горького до улицы Красноармейской, далее по оси улицы Красноармейской до территории здания по улице Красноармейской, 12, далее по границам территорий зданий по улице Красноармейской, 10, 10а, 10б, улице Ново-Полянской, 3а, 3б (включая их в границы округа) до улицы Ново-Полянской, далее по оси улицы Ново-Полянской до улицы Горького, далее по оси улицы Горького до улицы Ленина, далее по оси улицы Ленина до улицы Калиновской, далее по оси улицы Калиновской до территории здания по улице Калиновской, 4, далее по границам территорий зданий по улице Калиновской, 4, 6, 8а, 12 строение 1, 12, 20, 20а (не включая их в границы округа) до улицы Катушечной, далее по оси улицы Катушечной до территории здания по улице Калиновской, 24, далее по границам территорий зданий по улице Калиновской, 24, 28а, 30в, 30д, 30а, 38, проспекту Мира, 55 (не включая их в границы округа) до проспекта Мира, далее по оси проспекта Мира до улицы Маршала Новикова, далее по оси улицы Маршала Новикова до территории здания по улице Маршала Новикова, 40, далее по границам территорий зданий по улице Маршала Новикова, 38, 36, площади Мира, 2 (включая их в границы округа) до улицы Сенной, далее по оси улицы Сенной, оси улицы</p>	6952

	Смоленской до улицы Советской	
11	<p>Граница округа проходит:</p> <p>1. По левому берегу реки Волги: от реки Волги (в районе зданий по улице 1 Мая, 2а) до улицы 1 Мая, далее вдоль границы озелененной территории «Центральный городской парк с валом по улице Чайковского и сквер Виктора Бочкова» (включая ее в границы округа) до рядов Табачных, далее по оси проезда между рядами Зелеными, рядами Пряничными и рядами Табачными, рядами Красными до рядов Мучных, далее по границе рядов Мучных (не включая их в границы округа) до автомобильной дороги (от проспекта Текстильщиков до улицы Советской), далее по оси автомобильной дороги до улицы Советской, далее по оси улицы Советской до улицы Подлипаева, далее по оси улицы Подлипаева до реки Волги.</p> <p>2. По правому берегу реки Волги: от реки Волги по оси улицы Магистральной до улицы Евгения Ермакова, далее по оси улицы Евгения Ермакова до улицы Стопани, далее по оси проезда до территории здания по улице Голубкова, 19, далее по границам территорий зданий по улице Голубкова, 19, 21, 11а, 11, 9а, улице Почтовой, 6, 4, 10 (включая их в границы округа) до улицы Почтовой, далее по границам территорий зданий по улице Голубкова, 5/1, 3, 1 (не включая их в границы округа) до улицы Беленогова Юрия, далее по границе территории здания по улице Беленогова Юрия, 23 (включая ее в границы округа) до озелененной территории «Березовая роща по улице Беленогова Юрия», далее пересекая озелененную территорию «Березовая роща по улице Беленогова Юрия» до территории здания по улице Крупской, 17, далее по границам территории здания по улице Крупской, 17, озелененной территории «Березовая роща по улице Беленогова Юрия» (включая их в границы округа) до улицы Краснофлотской, далее от улицы Краснофлотской по оси проезда до улицы Крупской, далее по оси улицы Крупской до проезда Детского, далее по оси проезда Детского до территории здания по проезду Школьному, 8, далее по границам территорий зданий по проезду Школьному, 8, 6, 4, улице Строительной, 8 (включая их в границы округа) до проезда Строительного, далее по оси проезда Строительного до территории здания по улице Строительной, 6/2, далее по границам территорий зданий по улице</p>	6 406

	Строительной, 6/2, 4, 2 (включая их в границы округа) до улицы Ярославской, далее по оси улицы Ярославской, оси улицы Московской до реки Волги, далее по береговой линии реки Волги до озелененной территории «Парк в Заволжском районе».	
12	Граница округа проходит: от реки Волги (в районе автопешеходного моста через реку Волгу) по оси улицы Подлипаева до улицы Пастуховской, далее по оси улицы Пастуховской до территории здания по улице Пастуховской, 9, далее по границам территорий зданий по улице Пастуховской, 9, 11, улице Осыпной, 20/13 (включая их в границы округа) до улицы Осыпной, далее по оси улицы Осыпной до границы территории зданий по улице Советской, 88, далее по оси проезда до территории здания по улице Лагерной, 6, далее по границам территорий зданий по улице Лагерной, 6, 4 (не включая их в границы округа) до улицы Лагерной, далее по оси улицы Лагерной до территории здания по улице Лагерной, 13в, далее по оси проезда до территории здания по бульвару Петрковскому, 42, далее по границам территорий зданий по бульвару Петрковскому, 42, 64 (не включая их в границы округа) до территории СНТ «Расцвет», далее по границе территории СНТ «Расцвет» (не включая ее в границы округа) до реки Черной, далее пересекая реку Черную до проезда Чернореченского, далее по оси проезда Чернореченского до проезда Татарского, далее по оси проезда Татарского до проезда Караваевского, далее по оси проезда Караваевского до здания по улице «Северной правды», 35, далее между зданием по улице «Северной правды», 35 и зданиями по проезду Чернореченскому, 2, улице «Северной правды», 39 до улицы «Северной правды», далее по оси проезда вдоль зданий в микрорайоне Черноречье, 1, 10, 4, 6, 8а до железной дороги, далее по оси железной дороги до реки Волги, далее по береговой линии реки Волги до автопешеходного моста через реку Волгу	7114
13	Граница округа проходит: от улицы Свердлова по оси улицы Смоленской, оси улицы Сенной до территории здания на площади Мира, 2, далее по границам территорий зданий на площади Мира, 2, улице Маршала Новикова, 36, 38 (не включая их в границы округа) до	6502

улицы Маршала Новикова, по оси улицы Маршала Новикова до проспекта Мира, далее по оси проспекта Мира до территории здания по проспекту Мира, 55, далее по границам территорий зданий по проспекту Мира, 55, улице Калиновской, 38, 30а, 30д, 30в, 28а, 24 (включая их в границы округа) до улицы Катушечной, далее по оси улицы Катушечной до территории здания по улице Катушечной, 25, далее по границам территорий зданий по улице Калиновской, 20, 20а, 12, 12 строение 1, 8а, 6, 4 (включая их в границы округа) до улицы Калиновской, далее по оси улицы Калиновской до улицы Ленина, далее по оси улицы Ленина до территории здания по улице Ленина, 70, далее по границе территории здания по улице Ленина, 70 (не включая ее в границы округа), далее по границам территорий зданий по улице Калиновской, 3, 5, 7, 9, 13 (включая их в границы округа) до улицы Маяковского, далее по оси улицы Маяковского до проезда Маяковского, далее по оси проезда Маяковского до территории здания по улице Катушечной, 45, далее по границе территории здания по улице Катушечной, 45 (не включая ее в границы округа) до улицы Катушечной, далее по оси улицы Катушечной до территории здания по улице Калиновской, 33/52, далее по границам территорий зданий по улице Катушечной, 54, 56, 64, 68, 68а строение 1, 70, 72а, 74, 76/39 (не включая их в границы округа) до улицы Беговой, далее по оси улицы Беговой до территории здания по улице Беговой, 9, далее по границам территорий зданий по улице Беговой, 9, 7, 5/13, 3/18, 1а, улице Галичской, 65/1, 65а, 63, 61, 59 (не включая их в границы округа) до улицы Галичской, далее по оси улицы Галичской до улицы Беговой, далее по оси улицы Беговой до территории здания по проезду Галичскому, 23а, далее по границам территорий зданий по улице Беговой, 2а, Галичской, 58, 60, 62, 64, 66, 68, 70, 72, улице Боевой, 35а, 35 (не включая их в границы округа) до улицы Боевой, далее по оси улицы Боевой до территории здания по улице Боевой, 31б, далее по границам территорий зданий по улице Боевой, 31б, 31а, улице Тихой, 49/31, улице Боевой, 29/46, 27, 25 (не включая их в границы округа) до улицы Боевой, далее по оси улицы Боевой до улицы Стрелковой, далее по оси улицы Стрелковой до территории здания по улице Стрелковой, 14, далее по границам территорий зданий по улице Стрелковой, 16/21, улице Боевой, 19, 17а, 17, 15/15,

	13/16, 11, 9, 7, 5а, 3, 1/143 (не включая их в границы округа) до улицы Шагова, далее по оси улицы Шагова до улицы Сусанина Ивана, далее по оси улицы Сусанина Ивана до улицы Бабушкиной Наты, далее по оси улицы Бабушкиной Наты до территории здания по улице Бабушкиной Наты, 14, далее по границам территорий зданий по улице Сусанина Ивана, 23, 25, 27 (включая их в границы округа) до улицы Мясницкой, далее по оси улицы Мясницкой до улицы Сусанина Ивана, далее по оси улицы Сусанина Ивана до улицы Свердлова, далее по оси улицы Свердлова до улицы Смоленской	
14	Граница округа проходит: от улицы Сусанина Ивана по оси улицы Советской до улицы Смоленской, далее по оси улицы Смоленской до улицы Свердлова, далее по оси улицы Свердлова до улицы Сусанина Ивана, далее по оси улицы Сусанина Ивана до улицы Мясницкой, далее по оси улицы Мясницкой до территории здания по улице Мясницкой, 51, далее по границам территорий зданий по улице Сусанина Ивана, 27, 25, 23 до улицы Бабушкиной Наты, далее по оси улицы Бабушкиной Наты до улицы Сусанина Ивана, далее по оси улицы Сусанина Ивана до улицы Шагова, далее по оси улицы Шагова до улицы 8 Марта, далее по оси улицы 8 Марта до территории здания по улице 8 Марта, 80, далее по границе территории здания по улице Войкова, 46 (включая ее в границы округа) до улицы Войкова, далее по оси улицы Войкова до территории здания по улице Войкова, 40, далее по границе территории здания по улице Войкова, 40 (включая ее в границы округа) до улицы Сусанина Ивана, далее по оси улицы Сусанина Ивана до улицы Советской	6989
15	Граница округа проходит: от улицы Пастуховской по оси улицы Подлипаева, оси улицы Сусанина Ивана до территории здания по улице Войкова, 40, далее по границе территории здания по улице Войкова, 40 (не включая ее в границы округа) до улицы Войкова, далее по оси улицы Войкова до территории здания по улице Войкова, 46, далее по границе территории здания по улице Войкова, 46 (не включая ее в границы округа) до улицы 8 Марта, далее по оси улицы 8 Марта до улицы Шагова, далее по оси улицы Шагова до территории здания по улице Шагова, 179, далее по границе территорий	6204

	зданий по улице Шагова, 179, 181, 189, 193, 187, 183 (включая их в границы округа) до улицы Шагова, далее по оси улицы Шагова до проезда Сосновый 3-й, далее по оси проезда Сосновый 3-й до территории здания по проезду Сосновый 3-й, 4а, далее по границам территорий зданий по проезду Сосновому 3-му, 4а, проезду Сосновому 2-му, 21, 16, проезду Сосновому 1-му, 25, улице Скворцова, 18, 14, 12 (не включая их в границы округа) до улицы Скворцова, далее по оси улицы Скворцова до улицы Никитской, далее по оси улицы Никитской до улицы Кузнецкой, далее по оси улицы Кузнецкой до территории здания по улице Кузнецкой, 20, далее по границам территорий зданий по улице Никитской, 54, 60, 60а, 62б, улице Советской, 103г, 103б, 101, 97 (не включая их в границы округа) до улицы Советской, далее по оси улицы Осыпной до территории здания по улице Осыпной, 20/13, далее по границам территорий зданий по улице Осыпной, 20/13, улице Пастуховской, 11, 9 (не включая их в границы округа) до улицы Пастуховской, далее по оси улицы Пастуховской до улицы Подлипаева	
16	Граница округа проходит: от проспекта Мира по оси улицы Смирнова Юрия до улицы Шагова, далее по оси улицы Шагова до территории гаражного кооператива № 104, далее по границам территорий гаражного кооператива № 104, зданий по проезду Сосновому 3-му, 13 (включая их в границы округа) до территории здания проезда Соснового 3-го, 11, далее по границе территории здания по проезду Сосновому 3-му, 11 (включая ее в границы округа) до проезда Соснового 3-го, далее по оси проезда Соснового 3-го до территории здания по проезду Сосновому 3-му, 28, далее по границам территорий зданий по проезду Сосновому 3-му, 28, 12, 10, проезду Сосновому 2-му, 16, 21, проезду Сосновому 3-му, 4а (включая их в границы округа) до проезда Соснового 3-го, далее по оси проезда Соснового 3-го до улицы Шагова, далее по оси улицы Шагова до территории здания по улице Шагова, 183, далее по границам территорий зданий по улице Шагова, 197а, 191, 191а, 199, 219 (включая их в границы округа), далее по границам территорий зданий по улице Шагова, 189, 181, 179 (не включая их в границы округа) до улицы Шагова, далее по оси улицы Шагова до территории здания по улице Шагова, 141, далее по границам территорий зданий по улице	6426



	<p>Боевой, 1/143, 3, 5а, 7, 9, 11, 13/16, 15/15, 17, 17а, 19, улице Стрелковой, 16/21 (включая их в границы округа) до улицы Стрелковой, далее по оси улицы Стрелковой до улицы Боевой, далее по улице Боевой до территории здания по улице Боевой, 25, далее по границам территорий зданий по улице Боевой, 25, 27, 29/46, улице Тихой, 49/31, улице Боевой, 31а, 31б, (включая их в границы округа) до улицы Боевой, далее по оси улицы Боевой до территории здания по улице Боевой, 35, далее по границе территорий зданий по улице Боевой, 35, 35а, улице Галичской, 72, 70, 68, 66, 64, 62, 60, 58, 58а, улице Беговой 2а, (включая их в границы округа) до улицы Беговой, далее по оси улицы Беговой до улицы Галичской, далее по оси улицы Галичской до территории здания по переулку Нескучному, 6, далее по границам территорий зданий по улице Галичской, 59, 61, 63, 65а, 65/1, улице Беговой, 1а, 3/18, 5/13, 7, 9 (включая их в границы округа) до улицы Беговой, далее по оси улицы Беговой до территории здания по улице Беговой, 28/78, далее по границам территорий гаражного кооператива № 3, зданий по улице Беговой, 26, 24, 22а, улице Боевой, 59, 57, 54, проспекту Мира, 131, 133, 135, 149а (включая их в границы округа) до улицы Пушкина, далее по оси улицы Пушкина до проспекта Мира, далее по оси проспекта Мира до улицы Смирнова Юрия</p>	
17	<p>Граница округа проходит: от улицы Кузнецкой по оси улицы Никитской до улицы Скворцова, далее по оси улицы Скворцова до территории здания по улице Скворцова, 16, далее по границам территорий зданий по улице Скворцова, 12, 14, 18, проезду Сосновому 1-му, 25 (включая их в границы округа), проезду Сосновому 3-му, 12, 28 (не включая их в границы округа) до проезда Соснового 3-го, далее по оси проезда Соснового 3-го до территории зданий по улице Скворцова, 8а, далее по границам территорий зданий по проезду Сосновому 3-му, 11, 13 (не включая их в границы округа) до территории здания по проезду Локомотивному, 19, далее по границе территории зданий по улице Никитской, 47б (включая ее в границы округа) до улицы Никитской, далее по оси улицы Никитской до площади Широкова В. Ф., далее вдоль площади Широкова В. Ф. (не включая ее в границы округа) до улицы Титова, далее по оси улицы Титова до территории здания по улице Советской, 119, далее по границам</p>	6397

	<p>территорий здания по улице Титова, 6, озелененной территории «Березовая роща между улицей Никитской и улицей Березовая роща», зданий по улице Никитской, 106б, улице Березовая роща, 19 (включая их в границы округа) до улицы Березовая роща, далее по оси улицы Березовая роща до территории здания по улице Советской, 111в, далее по границам территорий зданий по улице Советской, 111в, улице Березовая роща, 1, улице Советской, 109 (не включая их в границы округа) до улицы Советской, далее по оси улицы Советской до улицы Осыпной, далее по границам территорий зданий по улице Советской, 97, 101, 103б, 103г, улице Никитской, 62б, 62а, 60, 54 (включая их в границы округа) до улицы Кузнецкой, далее по оси улицы Кузнецкой до улицы Никитской</p>	
18	<p>Граница округа проходит: от улицы Осыпной по оси улицы Советской до территории здания по улице Советской, 109, далее по границам территорий зданий по улице Советской, 109, улице Березовая роща, 1, улице Советской, 111в (включая их в границы округа) до улицы Березовая роща, далее по оси улицы Березовая роща до границы территории здания по улице Березовая роща, 19, далее по границе территорий зданий по улице Березовая роща, 19, улице Никитской, 106б, озелененной территории «Березовая роща между улицей Никитской и улицей Березовая роща», здания по улице Титова, 6 (не включая их в границы округа) до улицы Титова, далее по оси улицы Титова до площади Широкова В. Ф., далее вдоль площади Широкова В. Ф. (включая ее в границы округа) до улицы Смирнова Юрия, далее от площади Широкова В. Ф. до железной дороги в районе территории зданий по улице Локомотивной, 3а, далее по оси железной дороги до улицы Локомотивной, далее от улицы Локомотивной по оси проезда до территории здания по шоссе Кинешемскому, 15, далее по границе территории здания по шоссе Кинешемскому, 15 (включая ее в границы округа) до шоссе Кинешемского, далее по оси шоссе Кинешемского до территории здания по шоссе Кинешемскому, 6б, далее по границам территорий зданий по шоссе Кинешемскому, 6б, 12, 10, 8а, 4/1, 4б, 4/1 (включая их в границы округа) до улицы Волжской 2-й, далее по оси улицы Волжской 2-й до территории здания по улице Волжской 2-й, 1б, далее по границам территорий зданий по улице Волжской 2-й, 1б,</p>	6827

	<p>1в (не включая их в границы округа) до улицы Волжской 2-й, далее по оси улицы Волжской 2-й до путепровода в районе улицы Советской и шоссе Кинешемского, далее вдоль путепровода до железной дороги, далее по оси железной дороги до территории здания в микрорайоне Черноречье, 8а, далее по оси проезда вдоль территорий зданий в микрорайоне Черноречье, 8а, 6, 4, 10, 1 до улицы «Северной правды», далее между зданием по улице «Северной правды», 35 и зданиями по улице «Северной правды», 39, проезду Чернореченскому, 2 до проезда Караваевского, далее по оси проезда Караваевского до проезда Татарского, далее по оси проезда Татарского до проезда Чернореченского, далее по оси проезда Чернореченского до реки Черной, далее пересекая реку Черную до границы территории СНТ «Расцвет», далее по границам территорий СНТ «Расцвет», зданий по бульвару Петрковскому, 64, 42 (включая их в границы округа) до проезда, далее по оси проезда до улицы Лагерной, далее по оси улицы Лагерной до территории здания по улице Лагерной, 4, далее по границам территорий зданий по улице Лагерной, 4, 6 (включая их в границы округа) до проезда, далее по оси проезда до улицы Осыпной, далее по оси улицы Осыпной до улицы Советской</p>	
19	<p>Граница округа проходит: от улицы Смирнова Юрия по оси улицы Галичской, оси шоссе Галичского до границы городского округа город Кострома, далее на северо-восток по границе городского округа город Кострома до улицы Старо-караваевской, далее по оси улицы Старо-караваевской до территории здания по улице Индустриальной, 20, далее по границам территорий зданий по улице Индустриальной, 20, 22 (не включая их в границы округа) до улицы Индустриальной, далее по границам территорий зданий по улице Индустриальной, 55, 55а, 57, 57а, 59, 61 (включая их в границы округа) до улицы Индустриальной, далее по оси улицы Индустриальной до улицы Фестивальной, далее по оси улицы Фестивальной до территории здания по улице Фестивальной, 29а, далее по границам территорий зданий по улице Фестивальной, 29, 31 (включая их в границы округа) до территории СНТ «Кооператор-1», далее по границе территории СНТ «Кооператор-1» (не включая ее в границы территории округа) до проезда Мичуринцев, далее по оси проезда Мичуринцев до территории</p>	6069

	<p>здания по проезду Мичуринцев, 4, далее по границам территорий зданий по улице Дорожной 2-й, 26, 24, 22, 20, 18, 16, 14, 12, 10, 8/5, 6/12, 4, улице Глазковской 2-й, 17, шоссе Кинешемскому, 35, 37, 39, Фестивальной, 1/25 (включая их в границы округа) до улицы Фестивальной, далее по оси улицы Фестивальной до шоссе Кинешемского, далее по оси шоссе Кинешемского до территории здания по шоссе Кинешемскому, 16, далее по границам территорий зданий по шоссе Кинешемскому, 16, 14, 14а (включая их в границы округа) до шоссе Кинешемского, далее по оси шоссе Кинешемского до земельного участка по шоссе Кинешемскому, 15а, далее по границе территории здания по шоссе Кинешемскому, 15 (не включая ее в границы округа), далее от территории здания по шоссе Кинешемскому, 15 по оси проезда до железной дороги, далее по оси железной дороги до границы территории зданий по улице Локомотивной, 3а, далее от территории зданий по улице Локомотивной, 3а до площади Широкова В. Ф., далее от площади Широкова В. Ф. по оси улицы Никитской до территории зданий по улице Никитской, 47б, далее по границам территории здания по улице Никитской, 47б, проезду Сосновому 3-му, 13, территории гаражного кооператива № 104 (не включая их в границы округа) до улицы Шагова, далее по оси улицы Шагова до улицы Смирнова Юрия, далее по оси улицы Смирнова Юрия до улицы Галичской</p>	
20	<p>Граница округа проходит: от улицы Фестивальной по оси улицы Индустриальной до территории здания по улице Индустриальной, 61, далее по границам территорий зданий по улице Фестивальной, 30, 28, 26 (включая их в границы округа) до улицы Фестивальной, далее по оси улицы Фестивальной до проезда Мичуринцев, далее по оси проезда Мичуринцев до территории здания по проезду Мичуринцев, 10, далее по границам территорий зданий по улице Фестивальной, 25/12, 23/17, 21/24, 19, 17, 15, 13, 11, 9, 7/13, 5/26 (не включая их в границы округа) до улицы Фестивальной, далее по оси улицы Фестивальной до улицы Мира, далее по оси улицы Мира до территории здания по улице Глазковской 2-й, 27, далее по границам территорий зданий по улице Глазковской 2-й, 27, шоссе Кинешемскому, 41а (включая их в границы округа) до шоссе Кинешемского, далее по оси шоссе Кинешемского до территории</p>	7071

	<p>здания по шоссе Кинешемскому, 64в, далее по оси проезда, оси улицы Окружной до территории здания по улице Индустриальная, 23, далее по границам территорий зданий по улице Индустриальной, 23, 21, улице Сутырина, 23, 21, 19, 17, 15 (не включая их в границы округа) до улицы Центральной, далее по оси улицы Центральной до улицы Сутырина, далее по оси улицы Сутырина до территории здания по проезду Окружному 8-му, 15, далее по границам территорий зданий по улице Центральной 40, 38, 34, 32, 30, 28, 26, улице Окружной, 43, проезду Окружному 8-му, 3 (включая их в границы округа) до проезда Окружного 8-го, далее по оси проезда Окружного 8-го до улицы Окружной, далее по оси улицы Окружной до улицы Димитрова, далее по границе территории здания по улице Димитрова, 18 (не включая ее в границы округа) до улицы Льяной, далее по оси улицы Льяной до территории здания по улице Льяной, 7а, далее по границе территории здания по улице Льяной, 7а (не включая ее в границы округа), далее по границам территории СНТ «Восток-1», озелененной территории «Зеленые насаждения в районе домов 8а, 10а, 20а по шоссе Кинешемскому», границам территорий зданий по шоссе Кинешемскому, 10а, 18, 20, 22 (включая их в границы округа) до шоссе Кинешемского, далее по оси шоссе Кинешемского до улицы Фестивальной, далее по оси улицы Фестивальной до территории здания по улице Фестивальной, 3, далее по границам территорий зданий по улице Фестивальной, 1/25, шоссе Кинешемскому, 39, 37, 35, улице Глазковской 2-й, 17, улице Дорожной, 4, 6/12, 8/5, 10, 12, 14, 16, 18, 20, 22, 24, 26 (не включая их в границы округа) до проезда Мичуринцев, далее по оси проезда Мичуринцев до территории СНТ «Кооператор-1», далее по границам территорий СНТ «Кооператор-1», зданий по улице Фестивальной, 31, 29 (не включая их в границы округа) до улицы Фестивальной, далее по оси улицы Фестивальной до улицы Индустриальной</p>	
21	<p>Граница округа проходит: от улицы Сутырина по оси улицы Центральной до территории здания по улице Центральной, 29, далее по границам территорий зданий по улице Сутырина, 15, 17, 19, 21, 23 (включая их в границы округа до улицы Окружной, далее по оси улицы Окружной, оси проезда до шоссе Кинешемского, далее по оси шоссе Кинешемского</p>	6108

	<p>до территории здания по шоссе Кинешемскому, 41а, далее по границам территорий зданий по шоссе Кинешемскому, 41а, улице Глазковской 2-й, 27 (не включая их в границы округа) до улицы Мира, далее по оси улицы Мира до улицы Фестивальной, далее по оси улицы Фестивальной до территории здания по улице Фестивальной, 3, далее по границам территорий зданий по улице Фестивальной, 5/26, 7/13, 9, 11, 13, 15, 17, 19, 21/24, 23/17, 25/12 (включая их в границы округа) до проезда Мичуринцев, далее по оси проезда Мичуринцев до улицы Фестивальной, далее по оси улицы Фестивальной до территории здания по улице Фестивальной, 26, далее по границам территорий зданий по улице Фестивальной, 26, 28, улице Индустриальной, 59, 57а, 57, 55а, 55 (не включая их в границы округа) до улицы Индустриальной, далее по границам территорий зданий по улице Индустриальной, 22, 20 (включая их в границы округа) до улицы Старо-караваевской, далее по оси улицы Старо-караваевской до границы городского округа город Кострома, далее по границе городского округа город Кострома до улицы Бульварной, далее по оси улицы Бульварной до территории здания в микрорайоне Давыдовский-3, 2а, далее по границам территорий зданий в микрорайоне Давыдовский-3, 2а, 10, 12, 14, 14а, 24а, 24, 22, 28б, 28 (не включая их в границы округа) до улицы Индустриальной, далее по оси улицы Индустриальной до территории здания по улице Индустриальной, 19а, далее по оси проезда до улицы Сутырина, далее по оси улицы Сутырина до улицы Центральной</p>	
22	<p>Граница округа проходит: от путепровода в районе улиц Октябрьской и Профсоюзной по оси железной дороги до путепровода в районе улицы Советской и шоссе Кинешемского, далее вдоль путепровода до улицы Волжской 2-й, далее по оси улицы Волжской 2-й до территории здания по улице Волжской 2-й, 1в, далее по границам территорий зданий по улице Волжской 2-й, 1в, 1б (включая их в границы округа) до улицы Волжской 2-й, далее по оси улицы Волжской 2-й до территории здания по улице Волжской 2-й, 1а, далее по границам территорий зданий по шоссе Кинешемскому, 4/1, 4б, 4/1, 6а, озелененной территории «Зеленые насаждения в районе домов 8а, 10а, 20а по шоссе Кинешемскому», территории СНТ «Восток-1» (не включая их в</p>	6498

	<p>границы округа), далее по границе территории здания по улице Льяной, 7а (включая ее в границы округа) до улицы Льяной, далее по оси улицы Льяной до территории здания по улице Димитрова, 18, далее по границе территории здания по улице Димитрова, 18 (включая ее в границы округа) до улицы Димитрова, далее по оси улицы Окружной до проезда Окружного 8-го, далее по оси проезда Окружного 8-го до территории здания по проезду Окружному 8-му, 5, далее по границам территорий зданий по проезду Окружному 8-му, 3, улице Окружной, 43 (не включая их в границы округа) до границы территории здания по улице Центральной, 26, далее по границам территорий зданий по улице Центральной, 26, 28, 30, 32, 34, 38, 40 (не включая их в границы округа) до улицы Сутырина, далее по оси улицы Сутырина до проезда Давыдовского 1-го, далее по оси проезда вдоль территорий зданий по улице Сутырина, 17, 19, 21, 23 до улицы Индустриальной, далее по оси улицы Индустриальной до территории здания по улице Индустриальной, 14, далее по границе территории здания по улице Индустриальной, 14 (включая ее в границы округа) до улицы Индустриальной, далее по оси улицы Индустриальной до территории здания по улице Индустриальной, 3, далее по оси проезда до территории здания по улице Профсоюзной, 15, далее по границам территории зданий по улице Профсоюзной, 17а, 17 (не включая их в границы округа) до улицы Профсоюзной, далее по оси улицы Профсоюзной до территории здания по улице Профсоюзной, 9, далее по границам территорий зданий по улице Профсоюзной, 9, 7 (не включая их в границы округа) до улицы Энергетиков, далее по оси улицы Энергетиков до улицы Профсоюзной, далее по оси улицы Профсоюзной до путепровода в районе улиц Октябрьской и Профсоюзной, далее вдоль путепровода до железной дороги</p>	
23	<p>Граница округа проходит: от реки Волги (в районе железнодорожного моста через реку Волгу) по оси железной дороги до путепровода в районе улиц Октябрьской и Профсоюзной, далее вдоль путепровода до улицы Профсоюзной, далее по оси улицы Профсоюзной до улицы Энергетиков, далее по оси улицы Энергетиков до территории здания по улице Энергетиков, 5, далее по границам территорий зданий по улице</p>	6633

	<p>Профсоюзной, 7, 9 (включая их в границы округа) до улицы Профсоюзной, далее по оси улицы Профсоюзной до территория здания по улице Профсоюзной, 17, далее по границам территорий зданий по улице Профсоюзной, 17, 17а (включая их в границы округа) до проезда, далее по оси проезда до улицы Индустриальной, далее по оси улицы Индустриальной до улицы Профсоюзной, далее по оси улицы Профсоюзной до улицы Давыдовской, далее по границам озелененных территорий «Парк Победы», «Озелененная территория по улице Бульварной» (включая их в границы округа) до улицы Бульварной, далее по оси улицы Бульварной до территории здания по улице Бульварной, 31, далее по границе территории здания по улице Бульварной, 31 (не включая ее в границы округа) до территории СНТ «Виктория-2», далее по границе территории СНТ «Виктория-2» (включая ее в границы округа) до границы городского округа город Кострома, далее по границе городского округа город Кострома до реки Волги, далее по береговой линии реки Волги до железнодорожного моста через реку Волгу</p>	
24	<p>Граница округа проходит: от улицы Долгая поляна по оси улицы Индустриальной до территории здания в микрорайоне Давыдовском-3, 28а, далее по границам территорий зданий в микрорайоне Давыдовском-3, 28, 28б, 22, 24, 24а, 14а, 14, 12, 6 (включая их в границы округа), далее по границам территорий зданий в микрорайоне Давыдовском-3, 8, 8а (не включая их в границы округа) до улицы Долгая поляна, далее по оси улицы Долгая поляна до территории здания в микрорайоне Давыдовском-1, 2, далее по границам территорий зданий в микрорайоне Давыдовском-1, 12, 28, 34 (не включая их в границы округа) до улицы Бульварной, далее по оси улицы Бульварной до территории здания по улице Профсоюзной, 25б, далее по границам территорий зданий в микрорайоне Давыдовском-1, 30а, улице Профсоюзной, 29, микрорайоне Давыдовском-1, 18 (включая их в границы округа), далее по границам территорий зданий по улице Профсоюзной, 27, 25/2 (не включая их в границы округа) до улицы Индустриальной, далее по оси улицы Индустриальной до территории здания по улице Индустриальной, 14, далее по границе территории здания по улице Индустриальной, 14 (не включая ее в границы</p>	5983



	округа) до улицы Индустриальной, далее по оси улицы Индустриальной до улицы Долгая поляна	
25	Граница округа проходит: от улицы Профсоюзной по оси улицы Бульварной до территории здания в микрорайоне Давдовский-1, 34, далее по границам территорий зданий в микрорайоне Давыдовском-1, 34, 28, 12 (включая их в границы округа) до улицы Долгая поляна, далее по оси улицы Долгая поляна до территории здания в микрорайоне Давыдовском-3, 8а, далее по границам территорий зданий в микрорайоне Давыдовском-3, 8а, 8, (включая их в границы округа), далее по границе территории здания в микрорайоне Давыдовском-3, 6 (не включая ее в границы округа), далее по границам территорий зданий в микрорайоне Давыдовском-3, 10, 2а (включая их в границы округа) до улицы Бульварной, далее по оси улицы Бульварной до границы городского округа город Кострома, далее по границе городского округа город Кострома до улицы Профсоюзной, далее по оси улицы Профсоюзной до улицы Долгая поляна, далее по оси улицы Долгая поляна до территории здания в микрорайоне Давыдовском-2, 13, далее по оси проезда до улицы Профсоюзной, далее по оси улицы Профсоюзной до улицы Бульварной	6680
26	Граница округа проходит: от улицы Профсоюзной по оси улицы Индустриальной до территории здания по улице Индустриальной, 2а, далее по границам территорий зданий по улице Профсоюзной, 25/2, 27 (включая их в границы округа), далее по границам территорий зданий по улице Профсоюзной, 29, в микрорайоне Давыдовском-1, 30а (не включая их в границы округа) до улицы Бульварной, далее по оси улицы Бульварной до улицы Профсоюзной, далее по оси улицы Профсоюзной до территории здания по улице Профсоюзной, 30, далее по границам территорий зданий по улице Профсоюзной, 30, 34, 32 (не включая их в границы округа), далее по границам территорий зданий по улице Профсоюзной, 34б, 34а, гаражного кооператива № 70 (включая их в границы округа) до улицы Жужелинской, далее по оси улицы Жужелинской до территории здания по улице Жужелинской, 31, далее по границам территорий зданий по улице Жужелинской, 31, 33, 35 (включая их в	6459

	<p>границы округа) до улицы Черногорской, далее по оси улицы Черногорской до границы городского округа город Кострома, далее по границе городского округа город Кострома до границы территории СНТ «Виктория-2», далее по границе территории СНТ «Виктория-2» (не включая ее в границы округа) до территории здания по улице Бульварной, 31, далее по границе территории здания по улице Бульварной, 31 (включая ее в границы округа) до улицы Бульварной, далее по оси улицы Бульварной до озелененной территории «Озелененная территория по улице Бульварной», далее по границам озелененных территорий «Озелененная территория по улице Бульварной», «Парк Победы» (не включая их в границы округа) до улицы Профсоюзной, далее по оси улицы Профсоюзной до улицы Индустриальной</p>	
27	<p>Граница округа проходит: от улицы Профсоюзной по границе городского округа город Кострома до улицы Черногорской, далее по оси улицы Черногорской до территории здания по улице Жужелинской, 35, далее по границам территорий зданий по улице Жужелинской, 35, 33, 31 (не включая их в границы округа) до улицы Жужелинской, далее по оси улицы Жужелинской до территории гаражного кооператива № 14, далее по границам территорий гаражного кооператива № 70, зданий по улице Профсоюзной, 34а, 34б (не включая их в границы округа), далее по границам территорий зданий по улице Профсоюзной, 32, 34, 30 (включая их в границы округа) до улицы Профсоюзной, далее от улицы Профсоюзной по оси проезда до улицы Долгая поляна, далее по оси Долгая поляна до улицы Профсоюзной, далее по оси улицы Профсоюзной до границы городского округа город Кострома</p>	6090
28	<p>Граница округа проходит: от улицы Заволжской по оси улицы Ярославской до территории здания по улице Строительной, 2, далее по границам территорий зданий по улице Строительной, 2, 4, 6/2, 8, проезду Школьному, 4, 6, 8 (не включая их в границы округа) до проезда Детского, далее по оси проезда Детского до улицы Крупской, далее по оси улицы Крупской до здания по улице Краснофлотской, 22а, далее от улицы Крупской по оси проезда до озелененной территории «Березовая роща по улице Беленогова Юрия», далее по границе озелененной территории «Березовая роща по улице</p>	6552

	<p>Беленогова Юрия» (не включая ее в границы округа) до территории здания по улице Крупской, 19, далее по границе территории здания по улице Крупской, 17 (не включая ее в границы округа), далее от территории здания по улице Крупской, 17 пересекая озелененную территорию «Березовая роща по улице Беленогова Юрия» до территории здания по улице Беленогова Юрия, 23, далее по границе территории здания по улице Беленогова Юрия, 23 (не включая ее в границы округа) до улицы Беленогова Юрия, далее по оси улицы Беленогова Юрия до территории здания по улице Беленогова Юрия, 18, далее по границам территорий зданий по улице Беленогова Юрия, 20, улице Голубкова, 4а, 6б, 6а, 8, 12а, 14а, 16, улице Стопани, 31, 29, улице Машиностроителей, 11 (не включая их в границы округа) до улицы Машиностроителей, далее по оси улицы Машиностроителей до улицы Экскаваторщиков, далее по оси улицы Экскаваторщиков до улицы Силикатной, далее по оси улицы Силикатной до территории здания по улице Самоковской, 3 корпус 1, далее по границам территорий зданий по улице Самоковской, 3 корпус 1, 3 корпус 2 (включая их в границы округа) до улицы Самоковской, далее по оси улицы Самоковской до улицы Заволжской, далее по границам озелененной территории «Зеленые насаждения на пересечении улиц Заволжской и Самоковской», территории зданий по улице Самоковской, 2, 4, 4а (не включая их в границы округа) до улицы Самоковской, далее по оси улицы Самоковской до улицы Южной, далее по оси улицы Южной до территории здания по улице Южной, 12а, далее по границам территорий зданий по улице Южной, 12, 8 (включая их в границы округа) до территории СНТ «Прогресс», далее по границам территорий СНТ «Прогресс», СНТ «Березка» (не включая их в границы округа) до улицы Южной, далее по оси улицы Южной до улицы Ярославской, далее по границам территорий зданий по улице Ярославской, 22 (не включая их в границы округа) до железной дороги, далее по оси железной дороги до территории здания по улице Ярославской, 2, далее от железной дороги до улицы Ярославской на пересечении с улицей Заволжской</p>	
29	<p>Граница округа проходит: от улицы Магистральной (в районе автопешеходного моста через реку Волгу) на</p>	6524

юго-восток по береговой линии реки Волги до границы городского округа город Кострома, далее по границе городского округа город Кострома, далее по границам озелененной территории «Парк в санатории Костромском», территорий гаражных кооперативов № 134, № 74 (включая их в границы округа) до улицы Станислава Милевского, далее по оси улицы Станислава Милевского до улицы Малышковской, далее по границам территорий зданий по улице Малышковской, 29 корпус 1, 29 корпус 2, 29 корпус 3, 55, 55б, 55а (не включая их в границы округа) до улицы Санаторной, далее по оси улицы Санаторной до территории здания по улице Малышковской, 55в, далее по границам территорий зданий по улице Малышковской, 55в, 55, 29 корпус 3, 29 корпус 2, 29 корпус 1, (не включая их в границы округа) до улицы Малышковской, далее по границам территорий зданий по улице Малышковской, 32, 30, проезду Малышковскому, 4 (включая их в границы округа) до проезда Малышковского, далее по оси проезда Малышковского до проезда Студенческого, далее по оси проезда Студенческого до улицы Малышковской, далее по оси улицы Малышковской до улицы Магистральной, далее по оси улицы Магистральной до улицы Машиностроителей, далее по оси улицы Машиностроителей до территории здания по улице Экскаваторщиков, 44, далее по границам территорий зданий по улице Экскаваторщиков, 44, 46, 50, 52, 50 (не включая их в границы округа) до улицы Геннадия Гузанова, далее по границе территории здания по улице Экскаваторщиков, 51 (не включая ее в границы округа) до улицы Машиностроителей, далее по оси улицы Машиностроителей до территории здания по улице Машиностроителей, 7, далее по границам территорий зданий по улице Машиностроителей, 11, улице Стопани, 29, 31, улице Голубкова, 16, 14а, 12а, 8, 6а, 6б, 4а, улице Беленогова Юрия, 20 (включая их в границы округа) до улицы Беленогова Юрия, далее по оси улицы Беленогова Юрия до территории здания по улице Беленогова Юрия, 22, далее по границам территорий зданий по улице Голубкова, 1, 3, 5/1, 7, 7а, 9, 13, 13а, 17, 17а, улице Стопани, 33, 35, 35а (включая их в границы округа) до улицы Евгения Ермакова, далее по оси улицы Евгения Ермакова до улицы Магистральной, далее по оси улицы Магистральной до реки Волги

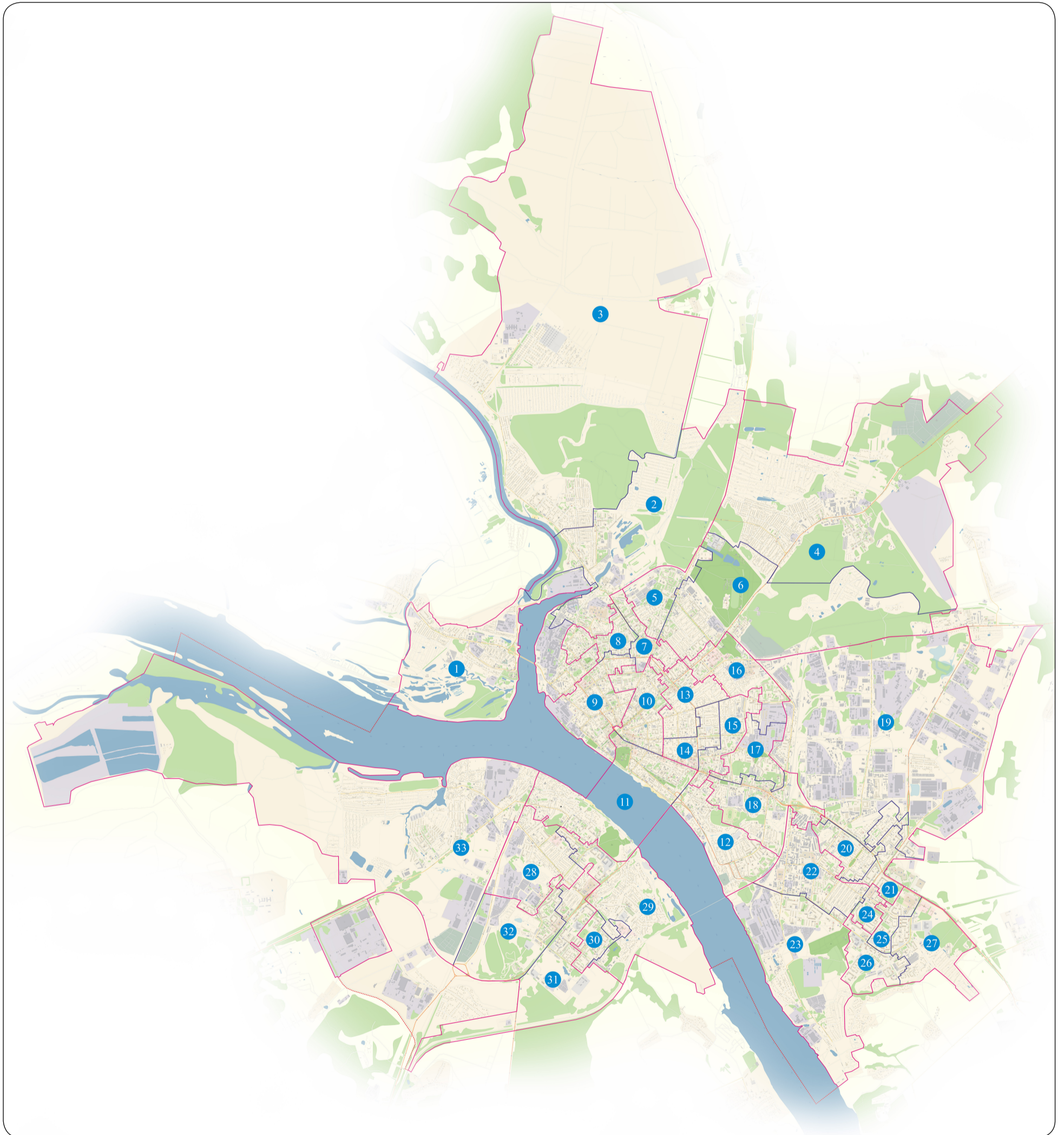
30	<p>Граница округа проходит: от улицы Сулова по оси улицы Малышковской до проезда Студенческого, далее по оси проезда Студенческого до проезда Малышковского, далее по оси проезда Малышковского до территории здания по улице Малышковской, 36, далее по границам территорий зданий по улице Малышковской, 36, 34, 29 корпус 1, 29 корпус 2, 29 корпус 3, 55, 55в (включая их в границы округа) до улицы Санаторной, далее по оси улицы Санаторной до проезда Ольхового 1-го, далее по границам территорий зданий по улице Малышковской, 55а, 55б, 55, 29 корпус 3, 29 корпус 2, 29 корпус 1 (включая их в границы округа) до улицы Малышковской, далее от улицы Малышковской по оси улицы Станислава Милевского до территории гаражного кооператива № 74, далее по границам территорий гаражных кооперативов № 74, № 134 (не включая их в границы округа) до проезда Березового, далее по оси проезда Березового до улицы Радиозаводской, далее по оси улицы Радиозаводской до проезда Студенческого, далее по оси проезда Студенческого до улицы Кितिцынской, далее по оси улицы Кितिцынской до улицы Сулова, далее по границам территорий зданий по улице Кितिцынской, 1, 3, 5, проезду Студенческому, 10а (включая их в границы округа), далее по границам территорий зданий по улице Сулова, 5в, 5б (не включая их в границы округа) до улицы Сулова, далее по оси улицы Сулова до улицы Малышковской</p>	6182
31	<p>Граница округа проходит: от шоссе Волгореченского по оси улицы Магистральной до территории здания в микрорайоне Паново, 11, далее по оси проезда до территории здания в микрорайоне Паново, 20, далее по границам территорий зданий в микрорайоне Паново, 20, 12, 10, 14, 14а, 6, по улице Самоковской, 3а, улице Самоковской, 3 корпус 2, 3 корпус 1 (не включая их в границы округа) до улицы Силикатной, далее по оси улицы Силикатной до улицы Эскаваторщиков, далее по оси улицы Эскаваторщиков до улицы Машиностроителей, далее по оси улицы Машиностроителей до территории здания по улице Машиностроителей, 21, далее по границе территории здания по улице Эскаваторщиков, 51 (включая ее в границы округа) до улицы Геннадия Гузанова, далее по границам территорий зданий по улице Эскаваторщиков, 50, 52,</p>	6325

	<p>50, 46, 44 (включая их в границы округа) до улицы Машиностроителей, далее по оси улицы Машиностроителей до улицы Магистральной, далее по оси улицы Магистральной до улицы Малышковской, далее по оси улицы Малышковской до улицы Сулова, далее по оси улицы Сулова до территории здания по улице Сулова, 5, далее по границам территорий зданий по улице Сулова, 5, 5б, 5в, 5а, 5 (включая их в границы округа) до улицы Сулова, далее по оси улицы Сулова до улицы Кितिцынской, далее по оси улицы Кितिцынской до проезда Студенческого, далее по оси проезда Студенческого до улицы Радиозаводской, далее по оси улицы Радиозаводской до проезда Березового, далее по оси проезда Березового до территории гаражного кооператива № 134, далее по границам территории гаражного кооператива № 134, озелененной территории «Парк в санатории Костромском» (не включая их в границы округа) до границы городского округа город Кострома, далее по границе городского округа город Кострома до железной дороги, далее по оси железной дороги до границы городского округа город Кострома, далее по границе городского округа город Кострома до шоссе Волгореченского, далее по оси шоссе Волгореченского до улицы Магистральной</p>	
32	<p>Граница округа проходит: от шоссе Волгореченского по оси улицы Магистральной до железной дороги, далее по оси железной дороги до территорий зданий по улице Ярославской, 22, далее по границам территорий зданий по улице Ярославской, 22 (включая их в границы округа) до улицы Ярославской, далее по оси улицы Южной до территории здания по улице Южной, 2, далее по границам территорий СНТ «Березка», СНТ «Прогресс» (включая их в границы округа), далее по границам территорий зданий по улице Южной, 8, 12 (не включая их в границы округа) до улицы Южной, далее по оси улицы Южной до улицы Самоковской, далее по оси улицы Самоковской до территории здания по улице Самоковской, 4а, далее по границам территорий зданий по улице Самоковской, 4а, 4, 2, озелененной территории «Зеленые насаждения на пересечении улиц Заволжской и Самоковской» (включая их в границы округа) до улицы Заволжской, далее по оси улицы Заволжской до улицы Самоковской, далее по оси улицы Самоковской до здания по улице Самоковской, 5, далее по границам</p>	6907




	территорий зданий по улице Самоковской, 5, 3а, в микрорайоне Паново, 6, 14а, 14, 10, 12, 20 (включая их в границы округа) до проезда, далее по оси проезда до улицы Магистральной, далее по оси улицы Магистральной до шоссе Волгореченского	
33	<p>Граница округа проходит:</p> <p>от реки Волги по оси улицы Московской до улицы Ярославской, далее по оси улицы Ярославской до улицы Заволжской, далее по границе земельного участка по улице Ярославской, 4а (не включая его в границы округа) до железной дороги, далее по оси железной дороги до улицы Магистральной, далее по оси улицы Магистральной до улицы Солонииковской, далее по оси улицы Солонииковской до территории здания по улице Солонииковской, 5а, далее по границам территорий зданий по улице Московской, 105 (включая их в границы округа) до границы городского округа город Кострома, далее на северо-запад по границе городского округа город Кострома до реки Волги, далее по береговой линии реки Волги до улицы Московской</p>	6686

Приложение № 2  
к постановлению территориальной  
избирательной комиссии № 1  
города Костромы Костромской области  
от 10 февраля 2020 года № 63/274

ГРАФИЧЕСКОЕ ИЗОБРАЖЕНИЕ  
СХЕМЫ ОДНОМАНДАТНЫХ ИЗБИРАТЕЛЬНЫХ ОКРУГОВ  
ДЛЯ ПРОВЕДЕНИЯ ВЫБОРОВ ДЕПУТАТОВ ДУМЫ ГОРОДА КОСТРОМЫ



Условные обозначения:

-  - граница одномандатного избирательного округа по выборам депутатов Костромской областной Думы;
-  - граница одномандатного избирательного округа по выборам депутатов Думы города Костромы;
-  - номер одномандатного избирательного округа.