



## ГЛАВА ГОРОДА КОСТРОМЫ ПОСТАНОВЛЕНИЕ

26 ноября 2019 года

№ 125

### **О назначении публичных слушаний по проекту межевания территории, ограниченной улицами Профсоюзной, Бульварной, Долгая поляна, улицей местного значения в микрорайоне Давыдовский-2**

Рассмотрев обращение главы Администрации города Костромы от 25 ноября 2019 года № 24исх-5660/19 "О назначении публичных слушаний", в целях соблюдения права человека на благоприятные условия жизнедеятельности, прав и законных интересов правообладателей земельных участков и объектов капитального строительства, в соответствии со статьями 5<sup>1</sup> и 46 Градостроительного кодекса Российской Федерации, Федеральным законом от 6 октября 2003 года № 131-ФЗ "Об общих принципах организации местного самоуправления в Российской Федерации", Порядком организации и проведения публичных слушаний по проектам муниципальных правовых актов города Костромы в сфере градостроительной деятельности, Правилами землепользования и застройки города Костромы, руководствуясь статьями 20, 37 и 56 Устава города Костромы,

#### **ПОСТАНОВЛЯЮ:**

1. Назначить публичные слушания по проекту межевания территории, ограниченной улицами Профсоюзной, Бульварной, Долгая поляна, улицей местного значения в микрорайоне Давыдовский-2 (приложение 1), в форме собрания участников публичных слушаний по проекту муниципального правового акта в Администрации города Костромы.

2. Определить организатором публичных слушаний по проекту межевания территории, ограниченной улицами Профсоюзной, Бульварной, Долгая поляна, улицей местного значения в микрорайоне Давыдовский-2, - Комиссию по рассмотрению документации по планировке территории города Костромы.

3. Назначить проведение собрания участников публичных слушаний на 17 декабря 2019 года в период с 15.00 до 16.30 часов по адресу: Российская Федерация, Костромская область, городской округ город Кострома, город Кострома, площадь Конституции, дом 2, 3 этаж, кабинет 303в.

4. Утвердить прилагаемые:

1) границы территории, в пределах которых проводятся публичные слушания по проекту межевания территории, ограниченной улицами Профсоюзной, Бульварной, Долгая поляна, улицей местного значения в микрорайоне Давыдовский-2 (приложение 2);

2) повестку собрания участников публичных слушаний по проекту межевания территории, ограниченной улицами Профсоюзной, Бульварной, Долгая поляна, улицей местного значения в микрорайоне Давыдовский-2 (приложение 3);

3) оповещение о начале публичных слушаний (приложение 4).

5. Опубликовать 29 ноября 2019 года в порядке, установленном для официального опубликования муниципальных правовых актов города Костромы, иной официальной информации, и разместить на официальном сайте Думы города Костромы в информационно-телекоммуникационной сети "Интернет":

1) настоящее постановление;

2) проект постановления Администрации города Костромы "Об утверждении документации по планировке территории, ограниченной улицами Профсоюзной, Бульварной, Долгая поляна, улицей местного значения в микрорайоне Давыдовский-2".

6. С 9 декабря 2019 года разместить на официальном сайте Администрации города Костромы в информационно-телекоммуникационной сети "Интернет":

1) проект постановления Администрации города Костромы "Об утверждении документации по планировке территории, ограниченной улицами Профсоюзной, Бульварной, Долгая поляна, улицей местного значения в микрорайоне Давыдовский-2";

2) проект межевания территории, ограниченной улицами Профсоюзной, Бульварной, Долгая поляна, улицей местного значения в микрорайоне Давыдовский-2.

7. Не позднее 10 декабря 2019 года разместить и до 17 декабря 2019 года распространять оповещение о начале публичных слушаний на информационных стендах, находящихся в муниципальной собственности.

8. Настоящее постановление вступает в силу со дня его официального опубликования.

Глава города Костромы

Ю. В. Журин

Копия верна:  
Начальник общего отдела  
аппарата Думы города Костромы



С. В. Жарова

Исполнитель: Муниципальное казенное учреждение города Костромы «Центр градостроительства»

Заказчик: Управление имущественных и земельных отношений Администрации города Костромы

## **ПРОЕКТ МЕЖЕВАНИЯ ТЕРРИТОРИИ,**

ограниченной улицами Профсоюзной, Бульварной, Долгая поляна, улицей местного значения в микрорайоне Давыдовский-2

Том 1

Основная часть.

Директор \_\_\_\_\_ А.В.Храмов

Начальник отдела  
кадастровых работ \_\_\_\_\_ Е.Н.Миличенко

## СОСТАВ ПРОЕКТА

<i>№ п.п.</i>	<i>Наименование</i>	<i>Примечание</i>
<b>Пояснительная записка</b>		
1	Общие данные	3
2	Нормативная база	5
3	Проектные решения	7
<b>Графическая часть</b>		
1	Чертеж красных линий и линий отступа от красных линий в целях определения мест допустимого размещения зданий, строений, сооружений	30
2	Чертеж межевания территории	31

## ПОЯСНИТЕЛЬНАЯ ЗАПИСКА.

### 1. ОБЩИЕ ДАННЫЕ.

Проект межевания территории разработан на элемент планировочной структуры - квартал, ограниченный улицами Профсоюзной, Бульварной, Долгая поляна и улицей местного значения в микрорайоне Давыдовский-2.

Проект межевания охватывает территорию 27,2 га.

Территория разработки проекта межевания расположена на землях населенных пунктов города Костромы, в границе кадастрового квартала 44:27:070305.

В соответствии с Генеральным планом города Костромы проектируемая территория расположена в двух территориальных зонах:

- зона многоэтажной жилой застройки (Ж-4) выделена в целях формирования жилых районов средней плотности для размещения многоквартирных домов. Допускается размещение ограниченного перечня отдельно стоящих, встроенных и (или) пристроенных объектов социального и коммунально-бытового назначения.

- зона объектов дошкольного, начального и среднего общего образования (Ж-6) формируется как один из видов жилых зон в связи с нормативными требованиями по радиусу доступности и общепринятым размещением детских садов и школ в структуре жилой застройки;

Режимы использования земель и градостроительные регламенты в границах зоны установлены согласно ст. 21, 23, 25 Правил землепользования и застройки, утвержденных решением Думы города Костромы от 16 декабря 2010 года № 62 (с изменениями, внесенными решениями Думы города Костромы от 8 декабря 2011 года № 294, от 31 мая 2012 года № 54, от 18 декабря 2014 года № 248, от 9 февраля 2018 года № 21).

Проектируемая территория располагается на территории исторического поселения федерального значения «Историческое поселение г.Кострома» (Приказ Минкультуры РФ № 418, Минрегиона РФ № 339 от 29.07.2010 «Об утверждении перечня исторических поселений»).

Разрабатываемая территория расположена вне зон охраны памятников истории и культуры города Костромы, утвержденных постановлением главы Администрации Костромской области № 837 от 19.12.1997 г и вне границ зон с особыми условиями использования территории в соответствии со схемой границ территорий объектов культурного наследия.

Защитные зоны объектов культурного наследия на разрабатываемую территорию не распространяются в соответствии со ст.34.1. ФЗ от 25.06.2002 №73-ФЗ «Об объектах культурного наследия (памятниках истории и культуры) народов Российской Федерации».

В границах территории отсутствуют объекты культурного наследия (в т.ч. археологического), включенные в Единый государственный реестр объектов культурного наследия (памятников истории и культуры) народов Российской Федерации, выявленные объекты культурного наследия и объекты, обладающие признаками объекта культурного наследия».

Определение местоположения границ образуемых и изменяемых земельных участков осуществляется в соответствии с градостроительными регламентами и иными требованиями к образуемым и изменяемым земельным участкам, установленными федеральными законами и законами субъектов Российской Федерации, техническими регламентами, сводами правил.

Проект межевания территории выполнен в системе координат МСК-44, введенной в действие с 27.04.2014 Приказом Управления Росреестра по Костромской области № П/56 от 11.03.2014 г.

При подготовке проекта межевания территории использовались материалы и результаты инженерных изысканий данной территории, выполненных за период с февраль 2008 по ноябрь 2016 год.

Исходной планово-картографической основой для разработки проекта межевания явились материалы топографической съемки в масштабе 1:500.

## 2.НОРМАТИВНАЯ БАЗА ДЛЯ ПРОЕКТИРОВАНИЯ:

1. "Земельный кодекс Российской Федерации" от 25.10.2001 N 136-ФЗ (ред. от 31.12.2017).
2. "Градостроительный кодекс Российской Федерации" от 29.12.2004 N 190-ФЗ (ред. от 31.12.2017).
3. Федеральный закон от 24.07.2007 N 221-ФЗ (ред. от 03.07.2016) "О кадастровой деятельности" (с изм. и доп., вступ. в силу с 01.01.2017)
4. Федеральный закон от 13.07.2015 N 218-ФЗ (ред. от 31.12.2017)"О государственной регистрации недвижимости" с изм. и доп., вступ. с силу с 01.02.2018).
5. Федеральный закон от 06.10.2003 N 131-ФЗ (ред. от 29.12.2017) "Об общих принципах организации местного самоуправления в Российской Федерации".
6. Федеральный закон от 30 декабря 2009 г. N 384-ФЗ "Технический регламент о безопасности зданий и сооружений"
7. Приказ Минкультуры РФ № 418, Минрегиона РФ № 339 от 29.07.2010 «Об утверждении перечня исторических поселений».
8. Приказ Минэкономразвития РФ от 01.09.2014 № 540 (ред. от 06.10.2017) «Об утверждении классификатора видов разрешенного использования земельных участков».
9. Постановление Администрации Костромской области от 01.10.2010 N 344-а (ред. от 09.12.2011) "Об утверждении региональных нормативов градостроительного проектирования Костромской области".
10. Решение Думы города Костромы от 18.12.2014 № 247 «О внесении изменений в решение Думы города Костромы от 18.12.2008 года № 212 «Об утверждении Генерального плана города Костромы».
11. Решение Думы города Костромы от 18.12.2014 № 248 «О внесении изменений в Правила землепользования и застройки города Костромы».
12. Решение Думы города Костромы от 09.02.2018 № 21 «О внесении изменения в Правила землепользования и застройки города Костромы».
13. Постановление Администрации города Костромы от 27.03.2019 года № 451 «О подготовке документации по планировке, ограниченной улицами Профсоюзной, Бульварная, Долгая поляна, улицей местного значения в микрорайоне Давыдовский-2»
14. "СП 42.13330.2011. Свод правил. Градостроительство. Планировка и застройка городских и сельских поселений. Актуализированная редакция СНиП 2.07.01-89\*" (утв. Приказом Минрегиона РФ от 28.12.2010 № 820)/М.: Минрегион России, 2010.

### 3. ПРОЕКТНЫЕ РЕШЕНИЯ

Проектом межевания территории предлагается установление красных линий со стороны улиц Профсоюзная, Бульварная, Долгая поляна и улицы местного значения с целью закрепления исторически сложившейся системы улично-дорожной сети застроенных.

Линии отступа от красных линий для возведения новых объектов капитального строительства определяется в соответствии с Правилами землепользования и застройки города Костромы и составляет 3 метра.

В результате разработки проекта межевания на разрабатываемой территории образовано 37 земельных участка, из них 15 земельных участков (:ЗУ23-:ЗУ37) относятся к землям (территории) общего пользования. Земельный участок с кадастровым номером 44:27:070305:4 требует уточнения.

#### Сведения об образуемых земельных участках (кроме земель, отнесённых к территориям общего пользования)

№ п/п	Обозначение земельного участка	Площадь м <sup>2</sup>	Адрес (местоположение) земельного участка	Вид разрешенного использования	Код по Классификатору
1	:ЗУ1	1187	г Кострома, мкр Давыдовский-2,1а	Магазины	4.4
2	:ЗУ2	1558	г Кострома, мкр Давыдовский-2,3а	Спорт	5.1
3	:ЗУ3	3976	г Кострома, мкр Давыдовский-2,11	Среднеэтажная жилая застройка	2.5
4	:ЗУ4	5049	г Кострома, мкр Давыдовский-2,1	Многоэтажная жилая застройка (высотная застройка)	2.6
5	:ЗУ5	3678	г Кострома, мкр Давыдовский-2,9	Многоэтажная жилая застройка (высотная застройка)	2.6
6	:ЗУ6	4454	г Кострома, мкр Давыдовский-2,5	Среднеэтажная жилая застройка	2.5
7	:ЗУ7	21	г Кострома, мкр Давыдовский-2, в районе дома 11	Объекты гаражного назначения	2.7.1
8	:ЗУ8	1012	г Кострома, мкр Давыдовский-2,5	Магазины	4.4
9	:ЗУ9	1040	г Кострома, мкр Давыдовский-2,25	Дошкольное, начальное и среднее общее образование	3.5.1
10	:ЗУ10	7267	г Кострома, мкр Давыдовский-2,25	Многоэтажная жилая застройка (высотная застройка)	2.6
11	:ЗУ11	5212	г Кострома, мкр Давыдовский-2,27	Многоэтажная жилая застройка (высотная застройка)	2.6
12	:ЗУ12	8176	г Кострома, мкр Давыдовский-2,29	Многоэтажная жилая застройка (высотная застройка)	2.6

13	:ЗУ13	3984	г Кострома, мкр Давыдовский-2,7	Среднеэтажная жилая застройка	2.5
14	:ЗУ14	4367	г Кострома, мкр Давыдовский-2,39	Многоэтажная жилая застройка (высотная застройка)	2.6
15	:ЗУ15	610	г Кострома, мкр Давыдовский-2, 39	Магазины	4.4
16	:ЗУ16	5617	г Кострома, мкр Давыдовский-2,37	Многоэтажная жилая застройка (высотная застройка)	2.6
17	:ЗУ17	8009	г Кострома, мкр Давыдовский-2,35	Многоэтажная жилая застройка (высотная застройка)	2.6
18	:ЗУ18	742	г Кострома, мкр Давыдовский-2,29	Дошкольное, начальное и среднее общее образование	3.5.1
19	:ЗУ19	6233	г Кострома, мкр Давыдовский-2,31 а	Деловое управление	4.1
20	:ЗУ20	2078	г Кострома, мкр Давыдовский-2,37 а	Бытовое обслуживание	3.3
21	:ЗУ21	3270	г Кострома, мкр Давыдовский-2,15	Среднеэтажная жилая застройка	2.5
22	:ЗУ22	3381	г Кострома, мкр Давыдовский-2,17	Среднеэтажная жилая застройка	2.5

**Сведения об образуемых земельных участках, которые будут отнесены к территориям общего пользования**

№ п/п	Обозначение земельного участка	Площадь м <sup>2</sup>	Адрес (местоположение) земельного участка	Вид разрешенного использования	Код по Классификатору
1	:ЗУ23	2498	-	Земельные участки (территории) общего пользования	12.0
2	:ЗУ24	2191	-	Земельные участки (территории) общего пользования	12.0
3	:ЗУ25	1217	-	Земельные участки (территории) общего пользования	12.0
4	:ЗУ26	3448	-	Земельные участки (территории) общего пользования	12.0
5	:ЗУ27	2294	-	Земельные участки (территории) общего пользования	12.0
6	:ЗУ28	86	-	Земельные участки (территории) общего пользования	12.0

*ПРОЕКТ МЕЖЕВАНИЯ ТЕРРИТОРИИ, ОГРАНИЧЕННОЙ УЛИЦАМИ ПРОФСОЮЗНОЙ, БУЛЬВАРНОЙ, ДОЛГАЯ ПОЛЯНА, УЛИЦЕЙ МЕСТНОГО ЗНАЧЕНИЯ В МИКРОРАЙОНЕ ДАВЫДОВСКИЙ-2*



7	:ЗУ29	302	-	Земельные участки (территории) общего пользования	12.0
8	:ЗУ30	1070	-	Земельные участки (территории) общего пользования	12.0
9	:ЗУ31	542	-	Земельные участки (территории) общего пользования	12.0
10	:ЗУ32	3790	-	Земельные участки (территории) общего пользования	12.0
11	:ЗУ33	7022	-	Земельные участки (территории) общего пользования	12.0
12	:ЗУ34	516	-	Земельные участки (территории) общего пользования	12.0
13	:ЗУ35	1016	-	Земельные участки (территории) общего пользования	12.0
14	:ЗУ36	1157	-	Земельные участки (территории) общего пользования	12.0
15	:ЗУ37	5116	-	Земельные участки (территории) общего пользования	12.0

**Перечень образуемых земельных участков, в том числе возможные способы их образования**

Обозначение земельного участка	Адрес (местоположение) земельного участка	Способ образования земельного участка
:ЗУ1	г Кострома, мкр Давыдовский-2,1а	Земельный участок образован из земель государственной собственности до её разграничения
:ЗУ2	г Кострома, мкр Давыдовский-2,3а	Образован путем перераспределения земельного участка с кадастровым номером 44:27:070305:2508 и земель, находящихся в государственной или муниципальной собственности
:ЗУ3	г Кострома, мкр Давыдовский-2,11	Образован путем перераспределения земельного участка с кадастровым номером 44:27:070305:1946 и земель, находящихся в государственной или муниципальной собственности
:ЗУ4	г Кострома, мкр Давыдовский-2,1	Земельный участок образован из земель государственной собственности до её разграничения
:ЗУ5	г Кострома, мкр Давыдовский-2,9	Земельный участок образован из земель государственной собственности до её разграничения
:ЗУ6	г Кострома, мкр Давыдовский-2,5	Образован путем перераспределения земельного участка с кадастровым номером 44:27:070305:29 и земель, находящихся в государственной или муниципальной собственности
:ЗУ7	г Кострома, мкр Давыдовский-2, в районе дома 11	Образован путем перераспределения земельного участка с кадастровым номером 44:27:070305:24 и земель, находящихся в государственной или муниципальной собственности
:ЗУ8	г Кострома, мкр Давыдовский-2,5	Земельный участок образован из земель государственной собственности до её разграничения

:ЗУ9	г Кострома, мкр Давыдовский-2,25	Земельный участок образован из земель государственной собственности до её разграничения
:ЗУ10	г Кострома, мкр Давыдовский-2,25	Земельный участок образован из земель государственной собственности до её разграничения
:ЗУ11	г Кострома, мкр Давыдовский-2,27	Образован путем перераспределения земельного участка с кадастровым номером 44:27:070305:28 и земель, находящихся в государственной или муниципальной собственности
:ЗУ12	г Кострома, мкр Давыдовский-2,29	Образован путем перераспределения земельного участка с кадастровым номером 44:27:070305:25 и земель, находящихся в государственной или муниципальной собственности
:ЗУ13	г Кострома, мкр Давыдовский-2,7	Образован путем перераспределения земельного участка с кадастровым номером 44:27:070305:30 и земель, находящихся в государственной или муниципальной собственности
:ЗУ14	г Кострома, мкр Давыдовский-2,39	Земельный участок образован из земель государственной собственности до её разграничения
:ЗУ15	г Кострома, мкр Давыдовский-2,39	Образован путем перераспределения земельного участка с кадастровым номером 44:27:070305:3 и земель, находящихся в государственной или муниципальной собственности
:ЗУ16	г Кострома, мкр Давыдовский-2,37	Образован путем перераспределения земельного участка с кадастровым номером 44:27:070305:2548 и земель, находящихся в государственной или муниципальной собственности
:ЗУ17	г Кострома, мкр Давыдовский-2,35	Земельный участок образован из земель государственной собственности до её разграничения
:ЗУ18	г Кострома, мкр Давыдовский-2,29	Земельный участок образован из земель государственной собственности до её разграничения
:ЗУ19	г Кострома, мкр Давыдовский-2,31а	Образован путем перераспределения земельного участка с кадастровым номером 44:27:070305:17 и земель, находящихся в государственной или муниципальной собственности
:ЗУ20	г Кострома, мкр Давыдовский-2,37а	Образован путем перераспределения земельного участка с кадастровым номером 44:27:070305:31 и земель, находящихся в государственной или муниципальной собственности
:ЗУ21	г Кострома, мкр Давыдовский-2,15	Образован путем перераспределения земельного участка с кадастровым номером 44:27:070305:33 и земель, находящихся в государственной или муниципальной собственности
:ЗУ22	г Кострома, мкр Давыдовский-2,17	Образован путем перераспределения земельного участка с кадастровым номером 44:27:070305:1910 и земель, находящихся в государственной или муниципальной собственности
:ЗУ23	-	Земельный участок образован из земель государственной собственности до её разграничения
:ЗУ24	-	Земельный участок образован из земель государственной собственности до её разграничения
:ЗУ25	-	Земельный участок образован из земель государственной собственности до её разграничения
:ЗУ26	-	Земельный участок образован из земель государственной собственности до её разграничения
:ЗУ27	-	Земельный участок образован из земель государственной собственности до её разграничения

:ЗУ28	-	Земельный участок образован из земель государственной собственности до её разграничения
:ЗУ29	-	Земельный участок образован из земель государственной собственности до её разграничения
:ЗУ30	-	Земельный участок образован из земель государственной собственности до её разграничения
:ЗУ31	-	Земельный участок образован из земель государственной собственности до её разграничения
:ЗУ32	-	Земельный участок образован из земель государственной собственности до её разграничения
:ЗУ33	-	Земельный участок образован из земель государственной собственности до её разграничения
:ЗУ34	-	Земельный участок образован из земель государственной собственности до её разграничения
:ЗУ35	-	Земельный участок образован из земель государственной собственности до её разграничения
:ЗУ36	-	Земельный участок образован из земель государственной собственности до её разграничения
:ЗУ37	-	Земельный участок образован из земель государственной собственности до её разграничения

Виды разрешенного использования образуемых земельных участков установлены в соответствии с фактическим использованием данного земельного участка. В последующем смена вида разрешенного использования осуществляется правообладателями в соответствии градостроительными регламентами, установленными правилами землепользования и застройки города Костромы.

Градостроительные планы земельных участков на вновь образуемые земельные участки утверждаются после постановки данных участков на государственный кадастровый учет.

Предельные параметры разрешенного строительства, реконструкции объектов капитального строительства на существующих, изменяемых и вновь образуемых земельных участках при последующей подготовке градостроительных планов земельных участков устанавливаются в соответствии Правилами землепользования и застройки города Костромы, регламентирующие предельные параметры разрешенного строительства в территориальной зоне малоэтажной, индивидуальной жилой застройки.

Присвоение адресов вновь образуемым земельным участкам осуществляется в соответствии с Правилами присвоения, изменения и аннулирования адресов, утвержденными постановлением Правительства Российской Федерации от 19 ноября 2014 года № 1221.

Графическая часть данных предложений отображена на Чертеже межевания территории.

**Ведомость координат характерных точек образуемых земельных участков**

<b>Условный номер земельного участка</b> :3У1		
<b>Площадь земельного участка</b> 1187м <sup>2</sup>		
<b>Обозначение характерных точек границы</b>	<b>Координаты, м</b>	
	<b>X</b>	<b>Y</b>
<b>1</b>	<b>2</b>	<b>3</b>
n1	287433,99	1217888,44
n2	287407,80	1217923,50
1	287398,90	1217916,99
2	287393,73	1217913,21
n3	287385,96	1217907,53
n4	287412,02	1217872,39
n1	287433,99	1217888,44
<b>Условный номер земельного участка</b> :3У2		
<b>Площадь земельного участка</b> 1558м <sup>2</sup>		
<b>Обозначение характерных точек границы</b>	<b>Координаты, м</b>	
	<b>X</b>	<b>Y</b>
<b>1</b>	<b>2</b>	<b>3</b>
3	287400,92	1217984,27
4	287399,05	1217986,22
5	287381,02	1218009,94
6	287381,92	1218011,90
7	287383,66	1218015,65
8	287378,13	1218015,50
9	287372,12	1218015,32
n5	287364,19	1218009,56
n6	287331,15	1217984,09
10	287340,44	1217971,50
11	287340,99	1217971,95
12	287341,69	1217972,49
13	287345,67	1217975,70
14	287357,69	1217985,28
15	287361,74	1217988,52
16	287363,02	1217989,52
17	287371,95	1217977,72
18	287373,76	1217975,33
19	287378,43	1217969,18
20	287379,38	1217968,94
21	287380,27	1217968,70
22	287390,44	1217976,38
23	287398,30	1217982,30
3	287400,92	1217984,27

24	287384,02	1217999,80
25	287380,92	1218003,71
26	287377,00	1218000,61
27	287380,10	1217996,70
24	287384,02	1217999,80
<b>Условный номер земельного участка :ЗУ3</b>		
<b>Площадь земельного участка <u>3976м<sup>2</sup></u></b>		
<b>Обозначение характерных точек границы</b>	<b>Координаты, м</b>	
	<b>X</b>	<b>Y</b>
<b>1</b>	<b>2</b>	<b>3</b>
<b>:ЗУ3(1)</b>		
28	287464,66	1218051,94
29	287463,79	1218058,00
н7	287461,02	1218132,90
30	287438,33	1218132,19
31	287438,55	1218127,99
32	287439,74	1218104,24
33	287436,36	1218104,05
34	287430,78	1218103,75
35	287431,01	1218091,90
36	287431,02	1218090,04
37	287431,15	1218084,45
38	287430,97	1218084,45
39	287419,05	1218084,53
40	287419,28	1218079,38
41	287419,87	1218066,25
42	287420,31	1218056,31
43	287431,31	1218041,22
44	287444,00	1218045,32
45	287456,38	1218049,35
28	287464,66	1218051,94
<b>:ЗУ3(2)</b>		
2	287482,68	1218057,33
3	287476,96	1218133,53
н8	287464,73	1218133,05
48	287467,20	1218060,24
49	287467,27	1218058,19
50	287468,07	1218052,93
2	287482,68	1218057,33
<b>Условный номер земельного участка :ЗУ4</b>		
<b>Площадь земельного участка <u>5049м<sup>2</sup></u></b>		
<b>Обозначение характерных точек границы</b>	<b>Координаты, м</b>	
	<b>X</b>	<b>Y</b>
<b>1</b>	<b>2</b>	<b>3</b>
н9	287530,91	1217958,32

n10	287513,61	1217982,62
n11	287507,04	1217986,93
n12	287482,99	1217970,78
n13	287479,54	1217975,38
n14	287463,01	1217963,42
n15	287435,57	1217943,59
n2	287407,80	1217923,50
n1	287433,99	1217888,44
n9	287530,91	1217958,32
<b>Условный номер земельного участка :ЗУ5</b>		
<b>Площадь земельного участка 3678м<sup>2</sup></b>		
<b>Обозначение характерных точек границы</b>	<b>Координаты, м</b>	
	<b>X</b>	<b>Y</b>
<b>1</b>	<b>2</b>	<b>3</b>
:ЗУ5(1)		
n11	287507,04	1217986,93
n16	287467,29	1218045,24
28	287464,66	1218051,94
45	287456,38	1218049,35
44	287444,00	1218045,32
43	287431,31	1218041,22
51	287465,09	1217994,81
52	287468,63	1217989,94
53	287470,76	1217987,05
n17	287476,72	1217978,96
n13	287479,54	1217975,38
n12	287482,99	1217970,78
n11	287507,04	1217986,93
:ЗУ5(2)		
n18	287522,03	1218000,43
2	287482,68	1218057,33
50	287468,07	1218052,93
n19	287471,79	1218044,60
n20	287491,32	1218016,26
n21	287509,25	1217991,61
n18	287522,03	1218000,43
<b>Условный номер земельного участка :ЗУ6</b>		
<b>Площадь земельного участка 4454м<sup>2</sup></b>		
<b>Обозначение характерных точек границы</b>	<b>Координаты, м</b>	
	<b>X</b>	<b>Y</b>
<b>1</b>	<b>2</b>	<b>3</b>
n13	287479,54	1217975,38
n17	287476,72	1217978,96
53	287470,76	1217987,05
52	287468,63	1217989,94

51	287465,09	1217994,81
43	287431,31	1218041,22
42	287420,31	1218056,31
54	287413,00	1218056,06
55	287408,33	1218055,92
56	287405,81	1218055,84
57	287402,13	1218055,73
58	287396,96	1218055,55
н22	287395,32	1218055,50
н23	287395,32	1218051,81
н24	287389,35	1218051,81
н25	287401,28	1218044,10
59	287410,72	1218032,48
60	287416,77	1218037,60
61	287425,46	1218027,34
62	287419,40	1218022,23
н26	287414,48	1218018,33
н27	287400,00	1218038,29
63	287394,73	1218039,68
64	287393,33	1218036,62
65	287392,96	1218035,85
66	287391,83	1218033,41
67	287389,98	1218029,36
68	287388,49	1218026,14
69	287385,76	1218020,22
70	287383,92	1218016,22
7	287383,66	1218015,65
6	287381,92	1218011,90
5	287381,02	1218009,94
4	287399,05	1217986,22
3	287400,92	1217984,27
71	287402,79	1217982,34
72	287413,11	1217971,64
73	287417,66	1217966,92
74	287423,14	1217971,08
75	287433,51	1217978,98
76	287444,71	1217987,52
н14	287463,01	1217963,42
н13	287479,54	1217975,38
<b>Условный номер земельного участка :3У7</b>		
<b>Площадь земельного участка 21м<sup>2</sup></b>		
<b>Обозначение характерных точек границы</b>	<b>Координаты, м</b>	
	<b>Х</b>	<b>У</b>
<b>1</b>	<b>2</b>	<b>3</b>
н23	287395,32	1218051,81
н22	287395,32	1218055,50

77	287389,83	1218055,33
78	287389,35	1218055,31
н24	287389,35	1218051,81
н23	287395,32	1218051,81
<b>Условный номер земельного участка :3У8</b>		
<b>Площадь земельного участка 1012м<sup>2</sup></b>		
<b>Обозначение характерных точек границы</b>	<b>Координаты, м</b>	
	<b>Х</b>	<b>У</b>
<b>1</b>	<b>2</b>	<b>3</b>
н14	287463,01	1217963,42
76	287444,71	1217987,52
75	287433,51	1217978,98
74	287423,14	1217971,08
73	287417,66	1217966,92
79	287429,36	1217951,63
80	287431,79	1217948,45
81	287432,00	1217948,18
н15	287435,57	1217943,59
н14	287463,01	1217963,42
<b>Условный номер земельного участка :3У9</b>		
<b>Площадь земельного участка 1040м<sup>2</sup></b>		
<b>Обозначение характерных точек границы</b>	<b>Координаты, м</b>	
	<b>Х</b>	<b>У</b>
н28	287231,37	1217742,00
н29	287215,67	1217763,64
н30	287209,68	1217759,75
н31	287204,97	1217759,31
н32	287184,81	1217744,28
н33	287192,54	1217733,91
н34	287202,01	1217720,80
н28	287231,37	1217742,00
<b>Условный номер земельного участка :3У10</b>		
<b>Площадь земельного участка 7267м<sup>2</sup></b>		
<b>Обозначение характерных точек границы</b>	<b>Координаты, м</b>	
	<b>Х</b>	<b>У</b>
н34	287202,01	1217720,80
н33	287192,54	1217733,91
н32	287184,81	1217744,28
н35	287202,11	1217757,18
н36	287199,39	1217761,04
н37	287211,65	1217769,00
н38	287162,77	1217836,76
н39	287148,61	1217827,33



н40	287135,59	1217793,79
н41	287120,48	1217758,85
82	287123,13	1217754,79
83	287129,14	1217758,71
84	287130,91	1217756,00
н42	287129,28	1217754,94
85	287135,10	1217746,73
86	287142,50	1217737,11
87	287136,47	1217732,47
н43	287132,28	1217729,24
н44	287159,73	1217690,26
н34	287202,01	1217720,80
<b>Условный номер земельного участка :ЗУ11</b>		
<b>Площадь земельного участка <u>5212м<sup>2</sup></u></b>		
<b>Обозначение характерных точек границы</b>	<b>Координаты, м</b>	
	<b>X</b>	<b>Y</b>
<b>1</b>	<b>2</b>	<b>3</b>
н40	287135,59	1217793,79
н39	287148,61	1217827,33
н38	287162,77	1217836,76
88	287151,25	1217856,82
89	287150,50	1217856,81
90	287148,98	1217856,81
91	287096,51	1217856,47
92	287078,93	1217856,34
93	287078,90	1217837,02
94	287079,01	1217825,85
95	287079,05	1217821,78
96	287075,85	1217819,97
97	287075,67	1217819,90
98	287070,76	1217818,06
99	287066,34	1217816,40
100	287062,69	1217815,03
101	287062,03	1217814,79
102	287059,92	1217813,98
103	287059,09	1217813,68
104	287061,71	1217800,42
105	287064,02	1217786,39
106	287067,85	1217783,42
н40	287135,59	1217793,79
<b>Условный номер земельного участка :ЗУ12</b>		
<b>Площадь земельного участка <u>8176м<sup>2</sup></u></b>		
<b>Обозначение характерных точек границы</b>	<b>Координаты, м</b>	
	<b>X</b>	<b>Y</b>
н45	287154,93	1217686,79

107	287119,96	1217738,31
108	287106,73	1217728,22
109	287074,85	1217777,03
110	287059,98	1217774,76
111	287050,82	1217774,54
112	287032,15	1217774,11
113	287014,47	1217760,32
114	287084,03	1217665,00
115	287088,23	1217667,86
116	287098,75	1217675,62
117	287104,28	1217668,11
н46	287112,97	1217656,49
н45	287154,93	1217686,79
<b>Условный номер земельного участка</b> :3У13		
<b>Площадь земельного участка</b> 3984м <sup>2</sup>		
<b>Обозначение характерных точек границы</b>	<b>Координаты, м</b>	
	<b>Х</b>	<b>У</b>
<b>1</b>	<b>2</b>	<b>3</b>
69	287385,76	1218020,22
68	287388,49	1218026,14
67	287389,98	1218029,36
66	287391,83	1218033,41
65	287392,96	1218035,85
64	287393,33	1218036,62
63	287394,73	1218039,68
118	287390,92	1218040,34
119	287380,91	1218039,94
120	287380,59	1218049,24
121	287379,99	1218066,76
122	287356,40	1218066,32
н47	287345,23	1218054,19
н48	287326,72	1218039,61
н49	287298,78	1218027,88
н6	287331,15	1217984,09
н5	287364,19	1218009,56
9	287372,12	1218015,32
8	287378,13	1218015,50
7	287383,66	1218015,65
70	287383,92	1218016,22
69	287385,76	1218020,22
<b>Условный номер земельного участка</b> :3У14		
<b>Площадь земельного участка</b> 4367м <sup>2</sup>		
<b>Обозначение характерных точек границы</b>	<b>Координаты, м</b>	
	<b>Х</b>	<b>У</b>
123	287010,62	1217873,38

124	287010,61	1217873,57
125	287010,03	1217900,06
126	287009,90	1217906,12
127	287009,87	1217907,32
128	287009,87	1217907,48
129	287009,74	1217913,39
130	287009,70	1217915,24
н50	287009,47	1217930,09
131	286931,05	1217929,37
132	286932,44	1217925,14
133	286932,46	1217921,27
134	286933,25	1217921,28
135	286933,25	1217920,29
136	286933,26	1217918,40
137	286933,01	1217918,40
138	286933,04	1217909,66
139	286933,07	1217908,65
н51	286933,34	1217898,61
140	286933,98	1217875,13
141	286933,81	1217861,57
142	286934,04	1217855,53
143	286934,12	1217853,15
144	286934,16	1217852,06
н52	286965,40	1217876,99
145	286978,13	1217882,15
146	286987,33	1217888,83
147	287003,04	1217867,37
148	287007,38	1217870,81
123	287010,62	1217873,38
<b>Условный номер земельного участка :ЗУ15</b>		
<b>Площадь земельного участка <u>610м<sup>2</sup></u></b>		
<b>Обозначение характерных точек границы</b>	<b>Координаты, м</b>	
	<b>Х</b>	<b>У</b>
н51	286933,34	1217898,61
139	286933,07	1217908,65
138	286933,04	1217909,66
137	286933,01	1217918,40
136	286933,26	1217918,40
135	286933,25	1217920,29
134	286933,25	1217921,28
133	286932,46	1217921,27
132	286932,44	1217925,14
131	286931,05	1217929,37
н53	286913,00	1217929,18
н54	286912,97	1217898,55
н51	286933,34	1217898,61

Условный номер земельного участка :3У16		
Площадь земельного участка 5617м <sup>2</sup>		
Обозначение характерных точек границы	Координаты, м	
	X	Y
1	2	3
н55	287039,35	1217914,58
н56	287038,83	1217999,32
б	286971,19	1217995,89
н57	286963,18	1217995,97
н58	286961,76	1217929,65
н50	287009,47	1217930,09
130	287009,70	1217915,24
150	287018,73	1217915,05
151	287019,35	1217915,04
152	287021,35	1217914,99
153	287024,68	1217914,92
154	287037,27	1217914,63
н55	287039,35	1217914,58
Условный номер земельного участка :3У17		
Площадь земельного участка 8009м <sup>2</sup>		
Обозначение характерных точек границы	Координаты, м	
	X	Y
1	2	3
н58	286961,76	1217929,65
н57	286963,18	1217995,97
н59	286865,91	1217996,95
н60	286865,56	1217897,88
155	286869,55	1217897,92
156	286869,57	1217899,74
157	286870,43	1217899,72
158	286870,79	1217899,70
159	286881,73	1217899,96
н61	286881,77	1217895,94
н62	286907,51	1217895,72
н54	286912,97	1217898,55
н53	286913,00	1217929,18
131	286931,05	1217929,37
н58	286961,76	1217929,65
Условный номер земельного участка :3У18		
Площадь земельного участка 742м <sup>2</sup>		
Обозначение характерных точек границы	Координаты, м	
	X	Y
н46	287112,97	1217656,49

117	287104,28	1217668,11
116	287098,75	1217675,62
115	287088,23	1217667,86
114	287084,03	1217665,00
н63	287072,85	1217657,39
н64	287088,21	1217638,61
н46	287112,97	1217656,49
<b>Условный номер земельного участка :3У19</b>		
<b>Площадь земельного участка <u>6233м<sup>2</sup></u></b>		
<b>Обозначение характерных точек границы</b>	<b>Координаты, м</b>	
	<b>Х</b>	<b>У</b>
<b>1</b>	<b>2</b>	<b>3</b>
н65	287077,52	1217630,89
160	287056,56	1217661,27
161	287067,26	1217668,47
162	287043,42	1217700,66
163	286994,97	1217665,10
164	286966,53	1217703,35
н66	286952,62	1217692,77
12	287026,33	1217593,92
н65	287077,52	1217630,89
<b>Условный номер земельного участка :3У20</b>		
<b>Площадь земельного участка <u>2078м<sup>2</sup></u></b>		
<b>Обозначение характерных точек границы</b>	<b>Координаты, м</b>	
	<b>Х</b>	<b>У</b>
<b>1</b>	<b>2</b>	<b>3</b>
166	287094,20	1217952,28
167	287093,79	1217991,44
н67	287094,37	1218001,96
н68	287051,66	1217999,97
168	287050,98	1217984,46
169	287051,45	1217954,12
170	287051,89	1217952,37
166	287094,20	1217952,28
<b>Условный номер земельного участка :3У21</b>		
<b>Площадь земельного участка <u>3270м<sup>2</sup></u></b>		
<b>Обозначение характерных точек границы</b>	<b>Координаты, м</b>	
	<b>Х</b>	<b>У</b>
121	287379,99	1218066,76
171	287379,96	1218098,23
172	287380,71	1218103,36
173	287381,10	1218106,05
н69	287379,77	1218129,67

4	287312,15	1218126,99
н70	287295,49	1218115,27
175	287314,52	1218105,56
176	287316,65	1218104,48
177	287320,68	1218102,47
178	287333,82	1218097,12
179	287335,28	1218095,12
180	287336,69	1218093,21
122	287356,40	1218066,32
121	287379,99	1218066,76
<b>Условный номер земельного участка :3У22</b>		
<b>Площадь земельного участка 3381м<sup>2</sup></b>		
<b>Обозначение характерных точек границы</b>	<b>Координаты, м</b>	
	<b>Х</b>	<b>У</b>
122	287356,40	1218066,32
180	287336,69	1218093,21
179	287335,28	1218095,12
178	287333,82	1218097,12
177	287320,68	1218102,47
176	287316,65	1218104,48
175	287314,52	1218105,56
н70	287295,49	1218115,27
н71	287293,21	1218113,66
н72	287296,24	1218031,31
н49	287298,78	1218027,88
н48	287326,72	1218039,61
н47	287345,23	1218054,19
122	287356,40	1218066,32
<b>Условный номер земельного участка :3У23</b>		
<b>Площадь земельного участка 2498м<sup>2</sup></b>		
<b>Обозначение характерных точек границы</b>	<b>Координаты, м</b>	
	<b>Х</b>	<b>У</b>
181	287004,07	1217824,64
н52	286965,40	1217876,99
144	286934,16	1217852,06
182	286973,74	1217802,27
183	286974,53	1217802,83
181	287004,07	1217824,64
<b>Условный номер земельного участка :3У24</b>		
<b>Площадь земельного участка 2191м<sup>2</sup></b>		
<b>Обозначение характерных точек границы</b>	<b>Координаты, м</b>	
	<b>Х</b>	<b>У</b>
108	287106,73	1217728,22

107	287119,96	1217738,31
184	287124,89	1217752,09
82	287123,13	1217754,79
н41	287120,48	1217758,85
н40	287135,59	1217793,79
106	287067,85	1217783,42
109	287074,85	1217777,03
108	287106,73	1217728,22
<b>Условный номер земельного участка :3У25</b>		
<b>Площадь земельного участка 1217м<sup>2</sup></b>		
<b>Обозначение характерных точек границы</b>	<b>Координаты, м</b>	
	<b>Х</b>	<b>У</b>
<b>1</b>	<b>2</b>	<b>3</b>
н72	287296,24	1218031,31
н71	287293,21	1218113,66
н73	287272,71	1218099,24
н74	287275,05	1218067,70
н75	287275,62	1218064,33
н76	287277,46	1218059,81
н77	287283,17	1218049,28
н72	287296,24	1218031,31
<b>Условный номер земельного участка :3У26</b>		
<b>Площадь земельного участка 3448м<sup>2</sup></b>		
<b>Обозначение характерных точек границы</b>	<b>Координаты, м</b>	
	<b>Х</b>	<b>У</b>
<b>1</b>	<b>2</b>	<b>3</b>
н4	287412,02	1217872,39
н3	287385,96	1217907,53
185	287383,38	1217911,02
186	287380,32	1217915,15
187	287379,10	1217916,80
188	287377,93	1217918,35
189	287373,41	1217924,44
190	287351,62	1217953,83
191	287349,60	1217957,02
192	287348,00	1217959,57
193	287346,99	1217961,15
194	287344,05	1217965,80
195	287340,75	1217971,02
10	287340,44	1217971,50
н6	287331,15	1217984,09
н72	287296,24	1218031,31
н77	287283,17	1218049,28
н76	287277,46	1218059,81
н75	287275,62	1218064,33

н74	287275,05	1218067,70
н73	287272,71	1218099,24
196	287258,74	1218088,69
197	287261,72	1218085,25
198	287263,19	1218081,53
199	287265,40	1218070,75
200	287267,41	1218060,92
201	287280,69	1218041,07
202	287282,34	1218038,59
203	287291,27	1218025,85
204	287292,72	1218023,77
205	287306,07	1218004,24
206	287305,07	1218001,19
207	287304,25	1218000,46
208	287301,07	1217997,58
209	287303,25	1217994,97
210	287304,54	1217993,40
211	287304,80	1217993,10
212	287306,27	1217991,09
213	287316,34	1217977,20
214	287318,69	1217973,96
215	287368,06	1217905,96
216	287397,61	1217865,27
217	287398,19	1217864,46
н4	287412,02	1217872,39
<b>Условный номер земельного участка :3У27</b>		
<b>Площадь земельного участка 2294м<sup>2</sup></b>		
<b>Обозначение характерных точек границы</b>	<b>Координаты, м</b>	
	<b>Х</b>	<b>У</b>
<b>1</b>	<b>2</b>	<b>3</b>
н28	287231,37	1217742,00
13	287233,01	1217743,18
219	287237,93	1217747,40
220	287237,28	1217748,29
221	287236,86	1217748,87
222	287236,04	1217749,99
223	287235,26	1217751,06
224	287231,71	1217755,91
225	287217,97	1217774,73
226	287216,79	1217776,35
227	287196,92	1217803,56
228	287195,73	1217805,18
229	287178,03	1217829,42
230	287176,84	1217831,04
231	287171,76	1217838,01
232	287169,78	1217840,71



233	287165,26	1217846,78
234	287163,16	1217849,38
235	287161,61	1217852,59
236	287161,00	1217853,84
237	287160,38	1217855,15
238	287159,98	1217858,71
239	287159,24	1217865,38
240	287159,02	1217867,37
241	287158,96	1217867,89
242	287158,68	1217870,40
243	287158,61	1217871,87
244	287158,00	1217886,33
245	287157,85	1217890,25
246	287156,75	1217916,33
247	287155,85	1217937,80
248	287155,59	1217941,11
249	287150,04	1218012,74
н78	287144,44	1218008,99
250	287145,09	1217994,45
251	287147,91	1217931,49
88	287151,25	1217856,82
н38	287162,77	1217836,76
н37	287211,65	1217769,00
н29	287215,67	1217763,64
н28	287231,37	1217742,00
<b>Условный номер земельного участка :3У28</b>		
<b>Площадь земельного участка 86м<sup>2</sup></b>		
<b>Обозначение характерных точек границы</b>	<b>Координаты, м</b>	
	<b>Х</b>	<b>У</b>
<b>1</b>	<b>2</b>	<b>3</b>
н30	287209,68	1217759,75
н29	287215,67	1217763,64
н37	287211,65	1217769,00
н36	287199,39	1217761,04
н35	287202,11	1217757,18
н31	287204,97	1217759,31
н30	287209,68	1217759,75
<b>Условный номер земельного участка :3У29</b>		
<b>Площадь земельного участка 302м<sup>2</sup></b>		
<b>Обозначение характерных точек границы</b>	<b>Координаты, м</b>	
	<b>Х</b>	<b>У</b>
н15	287435,57	1217943,59
81	287432,00	1217948,18
252	287425,37	1217943,07
253	287417,58	1217937,00

254	287409,28	1217930,54
255	287405,78	1217927,89
256	287404,23	1217926,73
257	287398,87	1217922,69
258	287384,76	1217912,05
259	287384,40	1217911,80
185	287383,38	1217911,02
н3	287385,96	1217907,53
2	287393,73	1217913,21
1	287398,90	1217916,99
н2	287407,80	1217923,50
н15	287435,57	1217943,59
<b>Условный номер земельного участка :3У30</b>		
<b>Площадь земельного участка <u>1070м<sup>2</sup></u></b>		
<b>Обозначение характерных точек границы</b>	<b>Координаты, м</b>	
	<b>Х</b>	<b>У</b>
260	287052,37	1217914,30
170	287051,89	1217952,37
169	287051,45	1217954,12
168	287050,98	1217984,46
н68	287051,66	1217999,97
н56	287038,83	1217999,32
н55	287039,35	1217914,58
261	287043,16	1217914,50
262	287043,47	1217914,49
260	287052,37	1217914,30
<b>Условный номер земельного участка :3У31</b>		
<b>Площадь земельного участка <u>542м<sup>2</sup></u></b>		
<b>Обозначение характерных точек границы</b>	<b>Координаты, м</b>	
	<b>Х</b>	<b>У</b>
250	287145,09	1217994,45
н78	287144,44	1218008,99
5	287137,81	1218004,33
н67	287094,37	1218001,96
167	287093,79	1217991,44
264	287115,17	1217992,70
265	287121,15	1217993,06
250	287145,09	1217994,45
<b>Условный номер земельного участка :3У32</b>		
<b>Площадь земельного участка <u>3790м<sup>2</sup></u></b>		
<b>Обозначение характерных точек границы</b>	<b>Координаты, м</b>	
	<b>Х</b>	<b>У</b>
н60	286865,56	1217897,88

н59	286865,91	1217996,95
7	286835,25	1217997,26
8	286824,88	1217952,38
9	286824,88	1217919,15
н79	286828,72	1217897,48
269	286849,95	1217897,71
н60	286865,56	1217897,88
<b>Условный номер земельного участка :ЗУ33</b>		
<b>Площадь земельного участка 7022м<sup>2</sup></b>		
<b>Обозначение характерных точек границы</b>	<b>Координаты, м</b>	
	<b>X</b>	<b>Y</b>
<b>1</b>	<b>2</b>	<b>3</b>
н65	287077,52	1217630,89
н64	287088,21	1217638,61
н63	287072,85	1217657,39
114	287084,03	1217665,00
113	287014,47	1217760,32
112	287032,15	1217774,11
111	287050,82	1217774,54
110	287059,98	1217774,76
109	287074,85	1217777,03
106	287067,85	1217783,42
105	287064,02	1217786,39
104	287061,71	1217800,42
103	287059,09	1217813,68
270	287056,15	1217812,57
271	287046,76	1217809,05
272	287042,16	1217809,05
273	287039,84	1217809,64
274	287038,10	1217810,82
275	287037,06	1217811,54
276	287035,06	1217813,64
277	287027,09	1217823,86
278	287003,91	1217856,73
279	287002,75	1217858,38
280	287001,75	1217859,80
281	286998,78	1217864,00
282	286994,13	1217860,48
145	286978,13	1217882,15
н52	286965,40	1217876,99
181	287004,07	1217824,64
283	287007,80	1217819,75
284	287008,02	1217819,49
285	287009,22	1217817,89
286	287018,19	1217806,55
287	287020,72	1217803,44

288	287022,51	1217801,13
289	287024,32	1217798,81
290	287027,90	1217794,44
291	287027,91	1217789,47
292	287027,92	1217787,06
293	287027,92	1217786,40
294	286972,49	1217744,95
295	286978,52	1217736,29
н80	286941,11	1217708,21
н66	286952,62	1217692,77
164	286966,53	1217703,35
296	287014,63	1217738,76
162	287043,42	1217700,66
161	287067,26	1217668,47
160	287056,56	1217661,27
н65	287077,52	1217630,89
<b>Условный номер земельного участка :3У34</b>		
<b>Площадь земельного участка 516м<sup>2</sup></b>		
<b>Обозначение характерных точек границы</b>	<b>Координаты, м</b>	
	<b>Х</b>	<b>У</b>
<b>1</b>	<b>2</b>	<b>3</b>
н45	287154,93	1217686,79
н44	287159,73	1217690,26
н43	287132,28	1217729,24
87	287136,47	1217732,47
297	287129,08	1217742,11
85	287135,10	1217746,73
н42	287129,28	1217754,94
84	287130,91	1217756,00
184	287124,89	1217752,09
107	287119,96	1217738,31
н45	287154,93	1217686,79
<b>Условный номер земельного участка :3У35</b>		
<b>Площадь земельного участка 1016м<sup>2</sup></b>		
<b>Обозначение характерных точек границы</b>	<b>Координаты, м</b>	
	<b>Х</b>	<b>У</b>
<b>1</b>	<b>2</b>	<b>3</b>
н26	287414,48	1218018,33
62	287419,40	1218022,23
59	287410,72	1218032,48
н25	287401,28	1218044,10
н24	287389,35	1218051,81
78	287389,35	1218055,31
298	287388,24	1218090,69
299	287389,63	1218090,74

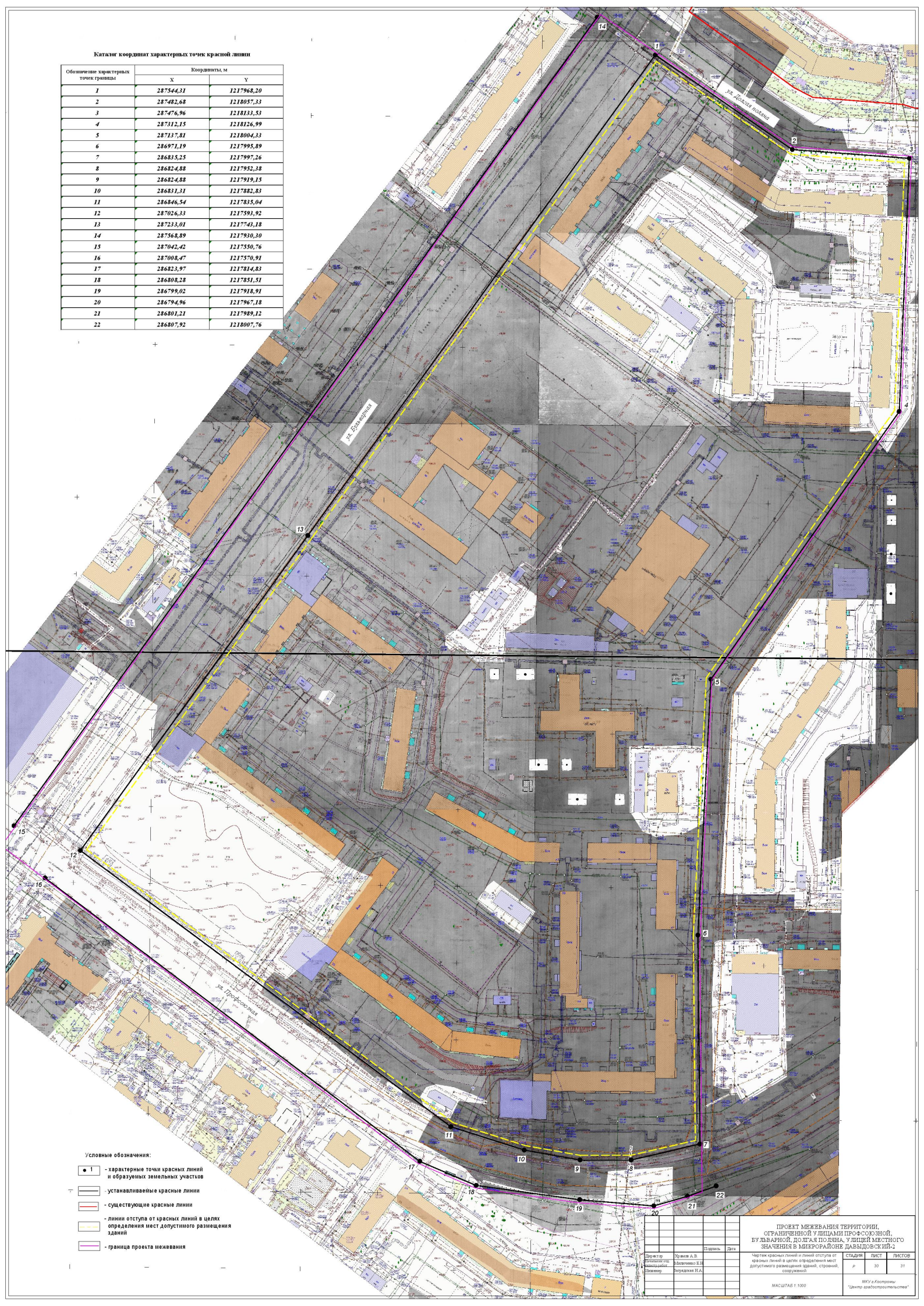
300	287389,53	1218093,21
301	287388,12	1218130,23
н69	287379,77	1218129,67
173	287381,10	1218106,05
172	287380,71	1218103,36
171	287379,96	1218098,23
121	287379,99	1218066,76
120	287380,59	1218049,24
119	287380,91	1218039,94
118	287390,92	1218040,34
63	287394,73	1218039,68
н27	287400,00	1218038,29
н26	287414,48	1218018,33
<b>Условный номер земельного участка :3У36</b>		
<b>Площадь земельного участка 1157м<sup>2</sup></b>		
<b>Обозначение характерных точек границы</b>	<b>Координаты, м</b>	
	<b>Х</b>	<b>У</b>
н9	287530,91	1217958,32
1	287544,31	1217968,20
н18	287522,03	1218000,43
н21	287509,25	1217991,61
н20	287491,32	1218016,26
н19	287471,79	1218044,60
50	287468,07	1218052,93
49	287467,27	1218058,19
48	287467,20	1218060,24
н8	287464,73	1218133,05
н7	287461,02	1218132,90
29	287463,79	1218058,00
28	287464,66	1218051,94
н16	287467,29	1218045,24
н11	287507,04	1217986,93
н10	287513,61	1217982,62
н9	287530,91	1217958,32
303	287531,52	1217974,09
304	287528,27	1217978,55
305	287529,20	1217979,24
306	287527,72	1217981,35
307	287526,73	1217980,67
308	287523,08	1217985,69
309	287519,96	1217983,52
310	287519,10	1217982,92
311	287517,92	1217982,10
312	287526,43	1217970,43
303	287531,52	1217974,09

<b>Условный номер земельного участка</b> :3У37		
<b>Площадь земельного участка</b> 5116м <sup>2</sup>		
<b>Обозначение характерных точек границы</b>	<b>Координаты, м</b>	
	<b>X</b>	<b>Y</b>
<b>1</b>	<b>2</b>	<b>3</b>
н81	286922,41	1217733,29
313	286938,28	1217744,85
314	286937,16	1217746,59
315	286935,06	1217749,89
316	286933,94	1217751,61
317	286929,65	1217758,27
318	286928,84	1217759,57
319	286921,85	1217770,82
320	286919,76	1217774,19
321	286909,33	1217790,98
322	286907,55	1217793,68
323	286897,37	1217805,69
324	286886,73	1217823,97
325	286883,45	1217829,60
326	286881,66	1217832,69
327	286879,10	1217846,18
328	286878,28	1217850,41
329	286877,92	1217852,36
330	286877,50	1217854,60
331	286877,04	1217856,97
332	286880,70	1217858,87
333	286881,48	1217860,54
334	286882,18	1217862,06
335	286882,59	1217863,40
336	286882,85	1217864,26
337	286883,75	1217871,83
338	286884,71	1217879,84
339	286886,01	1217882,55
340	286887,45	1217884,44
341	286887,57	1217884,60
342	286888,87	1217886,29
343	286889,67	1217887,35
344	286895,96	1217888,41
345	286901,99	1217889,42
346	286902,08	1217889,44
347	286903,37	1217889,65
348	286905,59	1217890,02
349	286906,02	1217889,60
350	286907,78	1217887,82
351	286909,38	1217885,20
352	286910,55	1217883,28

353	286910,92	1217882,66
354	286911,82	1217882,26
355	286914,14	1217881,23
356	286916,03	1217880,40
357	286916,89	1217880,02
358	286919,55	1217878,84
359	286924,37	1217878,79
360	286926,23	1217878,77
361	286926,21	1217877,53
362	286926,18	1217875,23
140	286933,98	1217875,13
н51	286933,34	1217898,61
н54	286912,97	1217898,55
н62	286907,51	1217895,72
н61	286881,77	1217895,94
363	286881,86	1217887,93
364	286878,31	1217887,87
365	286878,52	1217872,60
366	286878,21	1217865,60
367	286850,30	1217865,04
269	286849,95	1217897,71
н79	286828,72	1217897,48
10	286831,31	1217882,83
11	286846,54	1217835,04
н81	286922,41	1217733,29
370	286873,99	1217849,42
371	286873,47	1217850,49
372	286873,42	1217850,59
373	286872,28	1217850,67
374	286871,54	1217849,68
375	286871,61	1217849,53
376	286872,07	1217848,57
377	286873,26	1217848,44
370	286873,99	1217849,42
378	286874,24	1217822,12
379	286864,27	1217840,09
380	286863,70	1217839,76
381	286859,43	1217837,26
382	286858,18	1217836,53
383	286856,01	1217835,27
384	286865,97	1217817,61
385	286867,85	1217818,65
386	286868,58	1217819,04
378	286874,24	1217822,12

Каталог координат характерных точек красной линии

Обозначение характерных точек границы	Координаты, м	
	X	Y
1	287544,31	1217968,20
2	287482,68	1218057,33
3	287476,96	1218133,53
4	287312,15	1218126,99
5	287317,81	1218004,33
6	286971,19	1217995,89
7	286835,25	1217997,26
8	286824,88	1217952,38
9	286824,88	1217919,15
10	286831,31	1217882,83
11	286846,54	1217835,04
12	287026,33	1217593,92
13	287233,01	1217743,18
14	287568,89	1217930,30
15	287042,42	1217550,76
16	287008,47	1217570,91
17	286823,97	1217814,83
18	286808,28	1217851,51
19	286799,02	1217918,91
20	286794,96	1217967,18
21	286801,21	1217989,12
22	286807,92	1218007,76



Условные обозначения:

- 1 - характерные точки красных линий и образуемых земельных участков
- — устанавливаемые красные линии
- — существующие красные линии
- — линии отступа от красных линий в целях определения мест допустимого размещения зданий
- — граница проекта межевания

Директор	Харина А.В.	Подпись	Дата
Инженер-проектировщик	Мельниченко Е.В.		
Инженер	Игудкина Н.А.		

ПРОЕКТ МЕЖЕВАНИЯ ТЕРРИТОРИИ, ОГРАНИЧЕННОЙ УЛИЦАМИ ПРОФСОЮЗНОЙ, ДАВЫДОВОЙ, ВОЛГАЯ ПОЛЫНА, УЛИЦЕЙ МЕСТНОГО ЗНАЧЕНИЯ В МИКРОРАЙОНЕ ДАВЫДОВСКИЙ-2

Черные красные линии и линии отступа от красных линий в целях определения мест допустимого размещения зданий, строений, сооружений

СТАДИЯ	ЛИСТ	ЛИСТОВ
Р	30	31

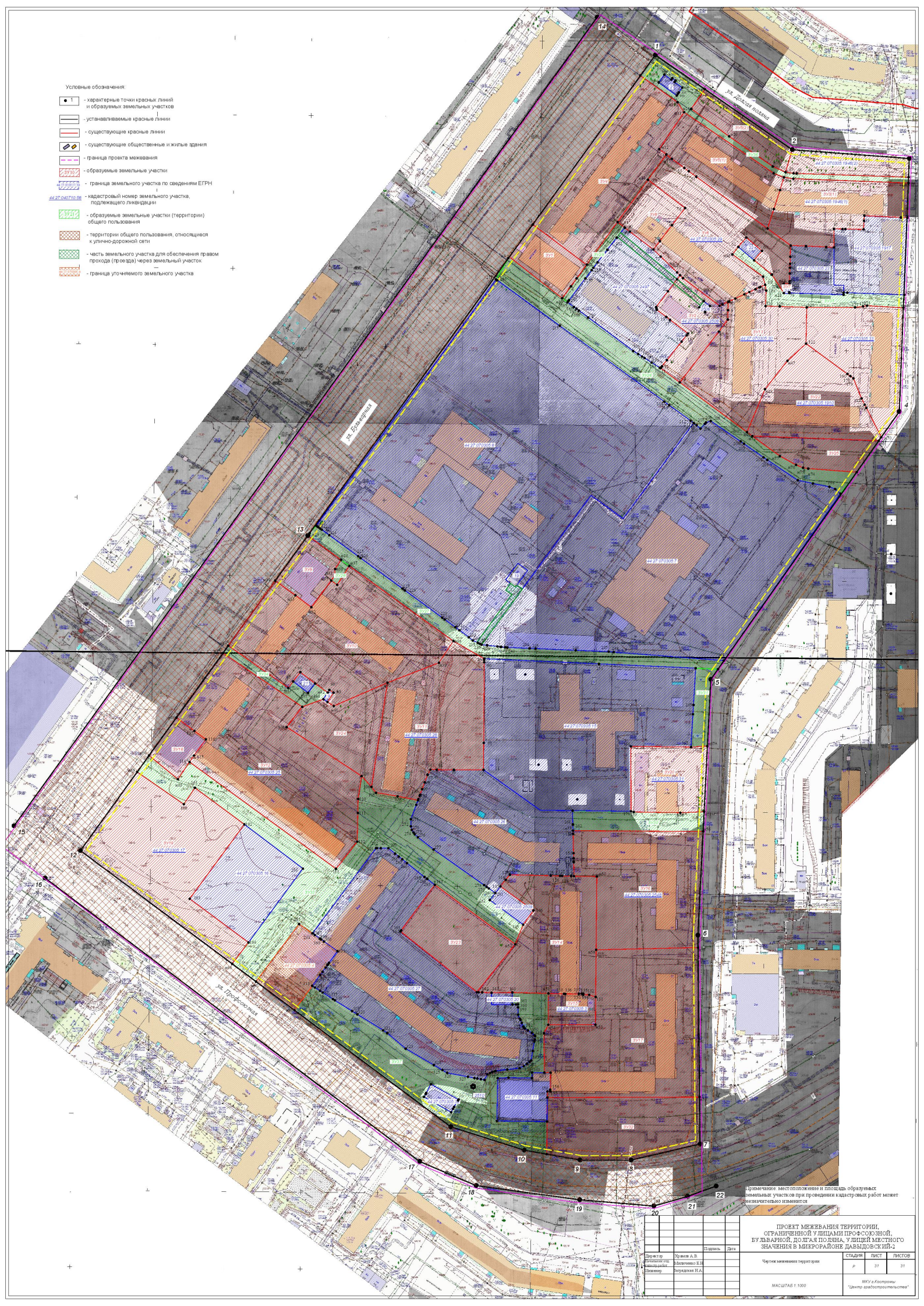
МАСШТАБ 1:1000

МКУ «Коспиром»  
"Центр кадастровых услуг"



Условные обозначения:

- 1 - характерные точки красных линий и образуемых земельных участков
- — устанавливаемые красные линии
- — существующие красные линии
- ▭ — существующие общественные и жилые здания
- ▭ — граница проекта межевания
- ▭ — образуемые земельные участки
- ▭ — граница земельного участка по сведениям ЕГРН
- 44-27-007-10-06 — кадастровый номер земельного участка, подлежащего г/у
- ▭ — образуемые земельные участки (территории) общего пользования
- ▭ — территории общего пользования, относящиеся к инженерно-дорожной сети
- ▭ — часть земельного участка для обеспечения правом прохода (проезда) через земельный участок
- ▭ — граница уточняемого земельного участка



Примечание: местоположение и площадь образуемых земельных участков при проведении кадастровых работ может отличаться от показанных на плане.

<p><b>ПРОЕКТ МЕЖЕВАНИЯ ТЕРРИТОРИИ, ОГРАНИЧЕННОЙ УЛИЦАМИ ПРОФСОЗОВСКОЙ, БУЛЬВАРНОЙ, ПОЛТАВЯ ПОЛЫНА, УЛИЦЕЙ МЕСТНОГО ЗНАЧЕНИЯ В МИКРОРАЙОНЕ ДАВЫДОВСКИЙ-2</b></p>			
<p>Число земельных участков</p>	<p>Площадь</p>	<p>Дата</p>	<p>Лист</p>
<p>37</p>	<p>37</p>	<p>31</p>	<p>31</p>
<p>МАСШТАБ 1:1000</p>			<p>МКУ «Стороны «Сити-эмплоументалс»</p>

<p>Директор</p>	<p>Исполнитель</p>	<p>Инженер</p>
<p>Курбанов А.В.</p>	<p>Масленников Е.В.</p>	<p>Ибрагимов Н.А.</p>

Исполнитель: Муниципальное казенное учреждение города Костромы «Центр градостроительства»

Заказчик: Управление имущественных и земельных отношений Администрации города Костромы

## **ПРОЕКТ МЕЖЕВАНИЯ ТЕРРИТОРИИ,**

ограниченной улицами Профсоюзной, Бульварной, Долгая поляна, улицей местного значения в микрорайоне Давыдовский-2

Том 2

Материалы по обоснованию.

Директор \_\_\_\_\_ А.В.Храмов

Начальник отдела  
кадастровых работ \_\_\_\_\_ Е.Н.Миличенко

## СОСТАВ МАТЕРИАЛОВ ПО ОБОСНОВАНИЮ ПРОЕКТА МЕЖЕВАНИЯ

<i>№ п.п.</i>	<i>Наименование</i>	<i>Примечание</i>
<b>ТЕКСТОВАЯ ЧАСТЬ</b>		
1.	Сведения о существующих земельных участках.	3
<b>ГРАФИЧЕСКАЯ ЧАСТЬ</b>		
1.	Чертеж существующих земельных участков, зон с особыми условиями использования территорий.	10
2.	Карта границ зон с особыми условиями использования территории	11
3.	Фрагмент карты градостроительного зонирования города Костромы	12
4.	Схема расположения памятников истории и культуры и зон их охраны	13

## Сведения о существующих земельных участках.

При подготовке проекта межевания территории был проведен анализ существующих границ земельных участков, расположенных в границах проекта межевания, на основании сведений ЕГРН в виде кадастрового плана территории с учетом данных.

Общие сведения о земельных участках в кадастровом квартале 44:27:070305.

Номер п/п	Кадастровый номер объекта недвижимости	Вид объекта недвижимости	Адрес	Площадь или основная характеристика	Категория земель	Виды разрешенного использования
1	2	3	4	5	6	7
1	44:27:070305:2	Земельный участок	Местоположение установлено относительно ориентира, расположенного в границах участка. Почтовый адрес ориентира: Костромская область, г Кострома, мкр Давыдовский-2, в районе жилого дома №1	94	Земли населенных пунктов	эксплуатация временного торгового павильона №100
2	44:27:070305:3	Земельный участок	Местоположение установлено относительно ориентира, расположенного в границах участка. Почтовый адрес ориентира: Костромская область, г Кострома, мкр Давыдовский-2, д 39	204	Земли населенных пунктов	для эксплуатации нежилого строения (здания магазина)
3	44:27:070305:4	Земельный участок	Местоположение установлено относительно ориентира, расположенного в границах участка. Почтовый адрес ориентира: Костромская область, г Кострома, мкр Давыдовский-2, 33	860	Земли населенных пунктов	для эксплуатации магазина
??4	44:27:070305:5	Земельный участок	Местоположение установлено относительно ориентира, расположенного в границах участка. Почтовый адрес ориентира: Костромская область, г Кострома, проезд Давыдовский 2-й, д 1	668	Земли населенных пунктов	Магазин и производственные помещения
5	44:27:070305:6	Земельный участок	Местоположение установлено относительно ориентира, расположенного в границах участка. Почтовый адрес ориентира: Костромская область, г Кострома, мкр Давыдовский 2-й, д 33	860	Земли населенных пунктов	Магазин

6	44:27:070305:7	Земельный участок	Местоположение установлено относительно ориентира, расположенного в границах участка. Почтовый адрес ориентира: Костромская область, г Кострома, мкр Давыдовский-2, д 19	19612	Земли населенных пунктов	для эксплуатации зданий школы
7	44:27:070305:8	Земельный участок	Местоположение установлено относительно ориентира, расположенного в границах участка. Почтовый адрес ориентира: Костромская область, г Кострома, мкр Давыдовский-2, 21	28273 +/-59	Земли населенных пунктов	Для эксплуатации зданий учреждения образования
8	44:27:070305:9	Земельный участок	Местоположение установлено относительно ориентира, расположенного в границах участка. Почтовый адрес ориентира: Костромская область, г Кострома, мкр Давыдовский-2, прилегает с восточной стороны к жилому дому № 29	23 +/-2	Земли населенных пунктов	Для установки металлического гаража для хранения легкового автотранспорта
9	44:27:070305:10	Земельный участок	Местоположение установлено относительно ориентира, расположенного в границах участка. Почтовый адрес ориентира: Костромская область, г Кострома, проезд Давыдовский 2-й, д 29	48	Земли населенных пунктов	Для эксплуатации гаража
10	44:27:070305:11	Земельный участок	Местоположение установлено относительно ориентира, расположенного в границах участка. Почтовый адрес ориентира: Костромская область, г Кострома, мкр Давыдовский-2, д 35	977 +/-11	Земли населенных пунктов	Для эксплуатации аптеки
11	44:27:070305:15	Земельный участок	Местоположение установлено относительно ориентира, расположенного в границах участка. Почтовый адрес ориентира: Костромская область, г Кострома, мкр Давыдовский 2-й, д 43	10896	Земли населенных пунктов	для эксплуатации здания детского сада

12	44:27:070305:16	Земельный участок	Местоположение установлено относительно ориентира, расположенного в границах участка. Почтовый адрес ориентира: Костромская область, г Кострома, проезд Давыдовский 2-й, 31	2858 +/-19	Земли населенных пунктов	для строительства торгово-выставочного центра
13	44:27:070305:17	Земельный участок	Местоположение установлено относительно ориентира, расположенного в границах участка. Почтовый адрес ориентира: Костромская область, г Кострома, проезд Давыдовский 2-й, д 31а	5877	Земли населенных пунктов	для строительства делового центра
14	44:27:070305:19	Земельный участок	Местоположение установлено относительно ориентира, расположенного в границах участка. Почтовый адрес ориентира: Костромская область, г Кострома, ул Бульварная, д 21	105 +/-3	Земли населенных пунктов	для эксплуатации трансформаторных пунктов
15	44:27:070305:20	Земельный участок	Местоположение установлено относительно ориентира, расположенного за пределами участка. Ориентир жилой дом №39. Участок находится примерно в 30 м, по направлению на запад от ориентира. Почтовый адрес ориентира: Костромская область, г Кострома, мкр Давыдовский 2-й, д 39	106 +/-3	Земли населенных пунктов	для эксплуатации трансформаторных пунктов
16	44:27:070305:21	Земельный участок	Местоположение установлено относительно ориентира, расположенного в границах участка. Почтовый адрес ориентира: Костромская область, г Кострома, проезд Давыдовский 2-й	92 +/-3.4	Земли населенных пунктов	для эксплуатации трансформаторной подстанции - 637
17	44:27:070305:22	Земельный участок	Костромская область, г Кострома, мкр Давыдовский 1-й, д 2	106 +/-2	Земли населенных пунктов	для эксплуатации трансформаторных пунктов

18	44:27:070305:23	Земельный участок	Местоположение установлено относительно ориентира, расположенного в границах участка. Почтовый адрес ориентира: Костромская область, г Кострома, мкр Давыдовский-2, д 7а	923 +/-11	Земли населенных пунктов	для эксплуатации здания центрального теплового узла (ЦТУ) №4
19	44:27:070305:24	Земельный участок	Местоположение установлено относительно ориентира, расположенного в границах участка. Почтовый адрес ориентира: Костромская область, г Кострома, мкр Давыдовский-2, в районе дома №11	17 +/-1	Земли населенных пунктов	для установки и эксплуатации металлического гаража, без права возведения объектов недвижимости
20	44:27:070305:25	Земельный участок	Костромская область, г Кострома, мкр Давыдовский-2, д 29	8000 +/-31	Земли населенных пунктов	Многоквартирный дом
21	44:27:070305:26	Земельный участок	Местоположение установлено относительно ориентира, расположенного в границах участка. Почтовый адрес ориентира: Костромская область, г Кострома, мкр Давыдовский-2, д 41	5621 +/-26	Земли населенных пунктов	Многоквартирный дом
22	44:27:070305:27	Земельный участок	Местоположение установлено относительно ориентира, расположенного в границах участка. Почтовый адрес ориентира: Костромская область, г Кострома, мкр Давыдовский-2, д 33	10133 +/-35	Земли населенных пунктов	Многоквартирный дом
23	44:27:070305:28	Земельный участок	Местоположение установлено относительно ориентира, расположенного в границах участка. Почтовый адрес ориентира: Костромская область, г Кострома, мкр Давыдовский-2, д 27	4136 +/-22	Земли населенных пунктов	Многоквартирный дом
24	44:27:070305:29	Земельный участок	Местоположение установлено относительно ориентира, расположенного в границах участка. Почтовый адрес ориентира: Костромская область, г Кострома, мкр Давыдовский-2, д 5	4266 +/-23	Земли населенных пунктов	Многоквартирный дом

25	44:27:070305:30	Земельный участок	Местоположение установлено относительно ориентира, расположенного в границах участка. Почтовый адрес ориентира: Костромская область, г Кострома, мкр Давыдовский-2, д 7	2645 +/-18	Земли населенных пунктов	Многоквартирный дом
26	44:27:070305:31	Земельный участок	Местоположение установлено относительно ориентира, расположенного в границах участка. Почтовый адрес ориентира: Костромская область, г Кострома, мкр Давыдовский-2, д 37а	1698 +/-14	Земли населенных пунктов	Для эксплуатации здания швейной мастерской
27	44:27:070305:32	Земельный участок	Местоположение установлено относительно ориентира, расположенного в границах участка. Почтовый адрес ориентира: Костромская область, г Кострома, ул Профсоюзная, в районе дома 33	193 +/-5	Земли населенных пунктов	для эксплуатации временного торгового павильона №53
28	44:27:070305:33	Земельный участок	Местоположение установлено относительно ориентира, расположенного в границах участка. Почтовый адрес ориентира: Костромская область, г Кострома, мкр Давыдовский-2, д 15	2874 +/-19	Земли населенных пунктов	Многоквартирный дом
29	44:27:070305:1910	Земельный участок	Местоположение установлено относительно ориентира, расположенного в границах участка. Почтовый адрес ориентира: 156016, Костромская область, г Кострома, мкр Давыдовский-2, д 17	3201 +/-20	Земли населенных пунктов	Многоквартирный дом
30	44:27:070305:1917	Земельный участок	Местоположение установлено относительно ориентира, расположенного в границах участка. Почтовый адрес ориентира: Костромская область, г Кострома, мкр Давыдовский-2, д 13	2152 +/-16	Земли населенных пунктов	многоквартирные жилые дома 6-12 этажей








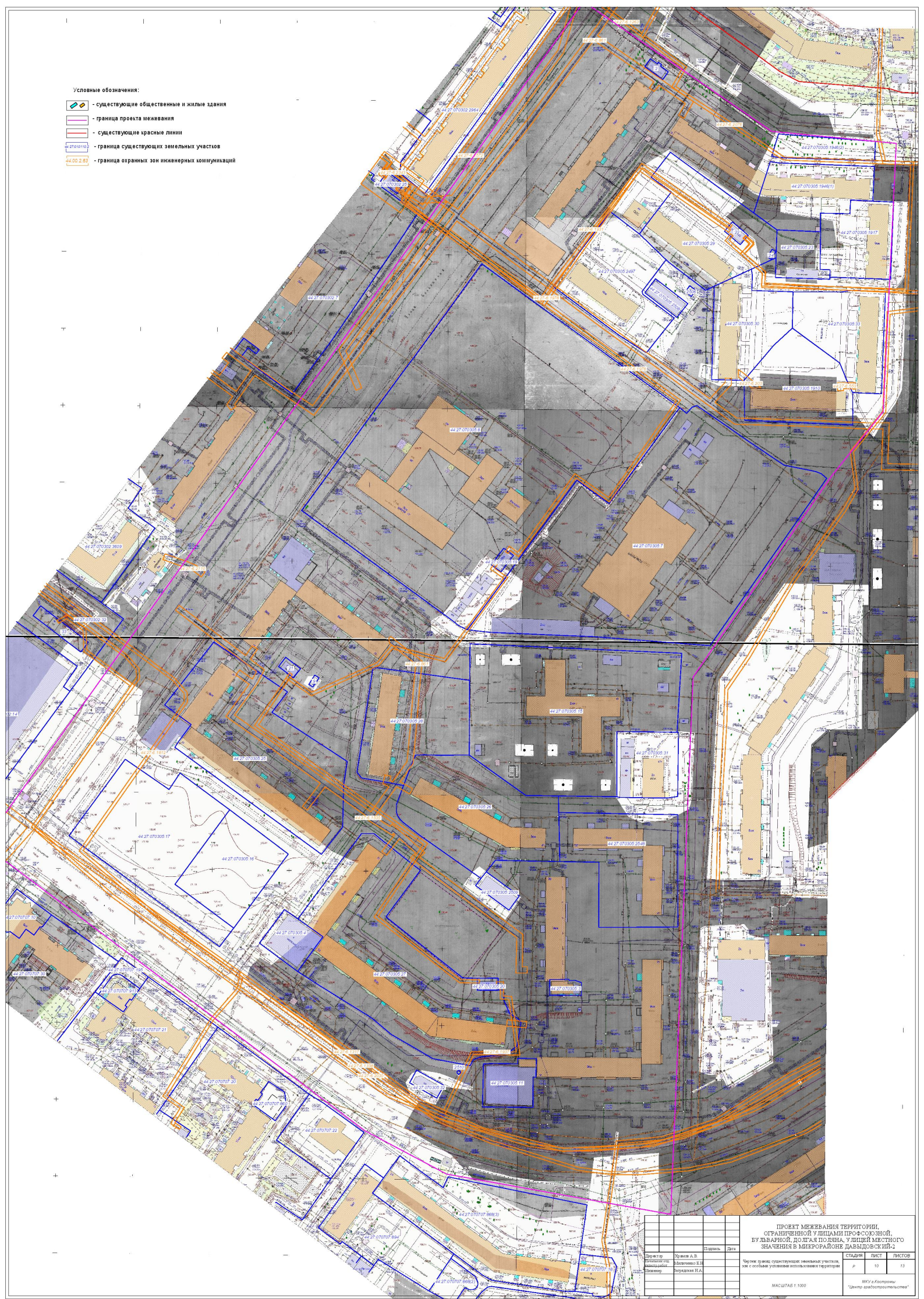
31	44:27:070305:1946 (Граница участка многоконтурная. Количество контуров - 2)	Земельный участок	Местоположение установлено относительно ориентира, расположенного в границах участка. Почтовый адрес ориентира: 156016, Костромская область, г Кострома, мкр Давыдовский-2, д 11	3500 +/-21	Земли населенных пунктов	Многоквартирный дом
32	44:27:070305:2497	Земельный участок	Местоположение установлено относительно ориентира, расположенного в границах участка. Почтовый адрес ориентира: 156016, Костромская область, г Кострома, мкр Давыдовский-2, 3	3675 +/-21	Земли населенных пунктов	многоквартирный дом
33	44:27:070305:2506	Земельный участок	Местоположение установлено относительно ориентира, расположенного в границах участка. Почтовый адрес ориентира: Костромская область, г Кострома, мкр Давыдовский-2, в районе дома 3а	25 +/-1	Земли населенных пунктов	для строительства насосной станции
34	44:27:070305:2508	Земельный участок	Местоположение установлено относительно ориентира, расположенного в границах участка. Почтовый адрес ориентира: 156016, Костромская область, г Кострома, мкр Давыдовский-2, 3а	299 +/-6	Земли населенных пунктов	объекты физической культуры и массового спорта
35	44:27:070305:2509	Земельный участок	Местоположение установлено относительно ориентира, расположенного в границах участка. Почтовый адрес ориентира: 156016, Костромская область, г Кострома, мкр Давыдовский-2, д 39а	303 +/-6	Земли населенных пунктов	Для подкачки
36	44:27:070305:2510	Земельный участок	Местоположение установлено относительно ориентира, расположенного в границах участка. Почтовый адрес ориентира: 156016, Костромская область, г Кострома, мкр Давыдовский-2, в районе дома 33	4 +/-1	Земли населенных пунктов	не установлено

37	44:27:070305:2548	Земельный участок	Местоположение установлено относительно ориентира, расположенного в границах участка. Почтовый адрес ориентира: 156016, Костромская область, г Кострома, мкр Давыдовский-2, 37	4587 +/-24	Земли населенных пунктов	дома многоэтажной многоквартирной жилой застройки
----	-------------------	-------------------	--	------------	--------------------------	---

Земельный участок с кадастровым номером 44:27:070305:6 является дублем земельного участка с кадастровым номером 44:27:070305:4 и его рекомендуется снять с ГКН, земельные участки с кадастровыми номерами 44:27:070305:5 и 44:27:070305:10, так же возможно снять с государственного кадастрового учета.

Условные обозначения:

-  - существующие общественные и жилые здания
-  - граница проекта межевания
-  - существующие красные линии
-  - граница существующих земельных участков
-  - граница охранных зон инженерных коммуникаций

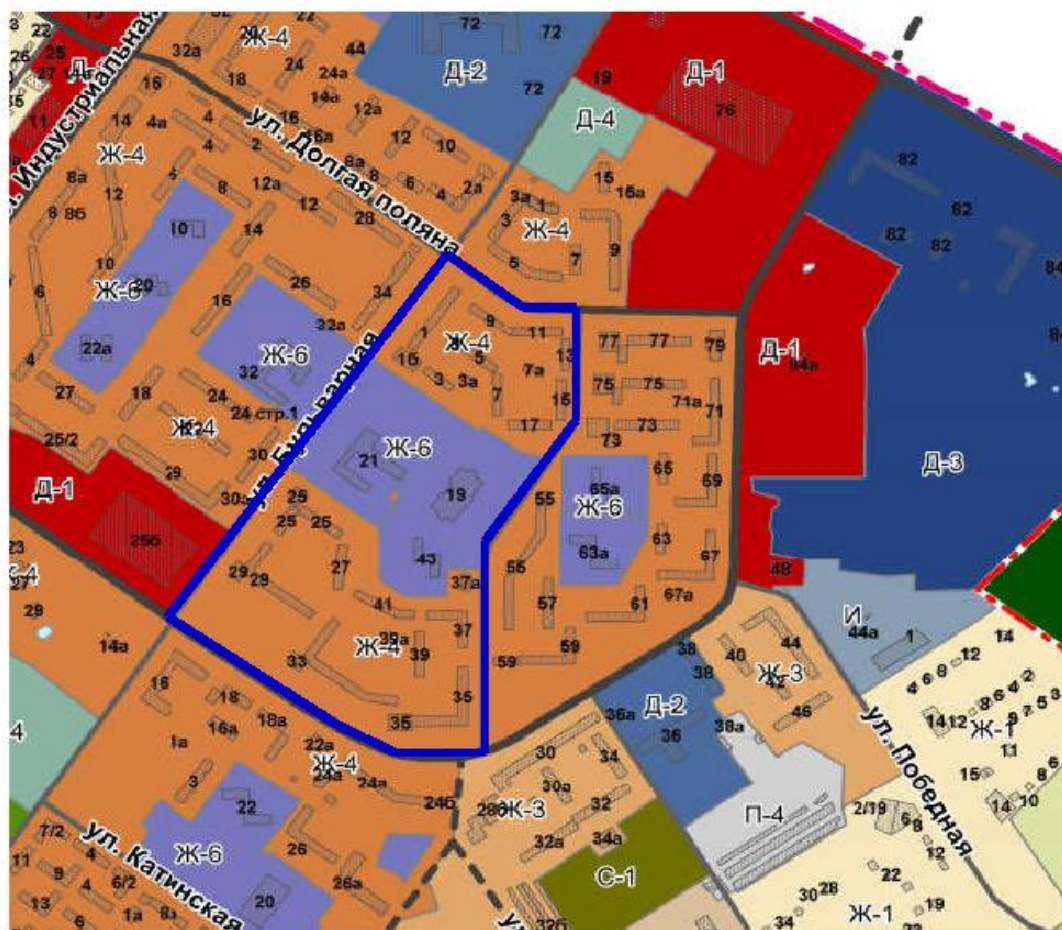


<b>ПРОЕКТ МЕЖЕВАНИЯ ТЕРРИТОРИИ, ОГРАНИЧЕННОЙ УЛИЦАМИ ПРОФСОЗНОЙ, БУЛЬВАРНОЙ, ПОЛЯНЫ ПОЛОНА, УЛИЦЕЙ МЕСТНОГО ЗНАЧЕНИЯ В МИКРОРАЙОНЕ ДАВЫДОВСКИЙ-2</b>							
Директор	Харин А. В.	Полном.	Дата			СТADIЯ	ЛИСТ
Инженер-проектировщик	Мельниченко Е. Н.					Р	10
Инженер	Ирландия Н. А.						13
Чертеж в виде существующих земельных участков, не с соблюдением условий использования и территории							
МАСШТАБ 1:1000							
МКУ «Коспиромы» "Центр градостроительства"							



# ПРОЕКТ МЕЖЕВАНИЯ ТЕРРИТОРИИ, ОГРАНИЧЕННОЙ УЛИЦАМИ ПРОФСОЮЗНОЙ, БУЛЬВАРНОЙ, ДОЛГАЯ ПОЛЯНА, УЛИЦЕЙ МЕСТНОГО ЗНАЧЕНИЯ В МИКРОРАЙОНЕ ДАВЫДОВСКИЙ-2

Фрагмент карты градостроительного зонирования города Костромы



### Территориальные зоны:

#### Жилые зоны:

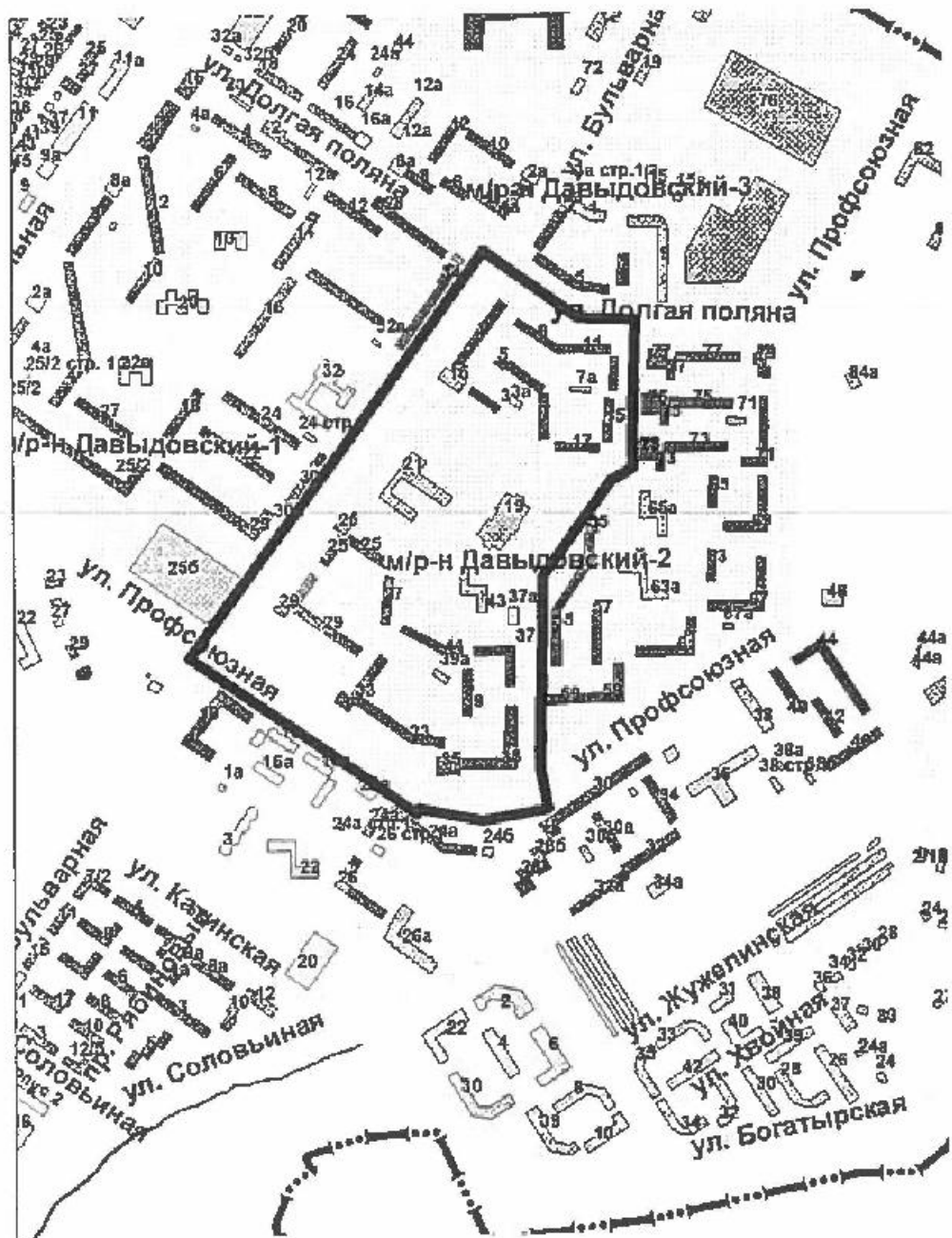
	Ж-1	зона малоэтажной, индивидуальной жилой застройки
	Ж-2	зона малоэтажной жилой застройки
	Ж-3	зона среднеэтажной жилой застройки
	Ж-4	зона многоэтажной жилой застройки
	Ж-5	зона смешанной жилой застройки
	Ж-6	зона объектов дошкольного, начального и среднего общего образования

#### Автомобильные дороги местного значения городского округа (улично-дорожная сеть)

	магистральная городская дорога
	магистральная улица общегородского значения
	магистральная улица районного значения
	улица местного значения
	граница проекта межевания



Границы территории, в пределах которых проводятся публичные слушания по проекту межевания территории, ограниченной улицами Профсоюзной, Бульварной, Долгая поляна, улицей местного значения в микрорайоне Давыдовский-2



## Повестка

собрания участников публичных слушаний по проекту межевания территории, ограниченной улицами Профсоюзной, Бульварной, Долгая поляна, улицей местного значения в микрорайоне Давыдовский-2

17 декабря 2019 года

15.00 – 16.30

1. Регистрация участников публичных слушаний – 20 мин.
2. Вступительное слово председательствующего на публичных слушаниях (собрании участников публичных слушаний) – 5 мин.

Воронина Ольга Владимировна – председатель Комиссии по рассмотрению документации по планировке территории города Костромы

Якимов Владимир Вячеславович – заместитель председательствующего, заместитель председателя Комиссии по рассмотрению документации по планировке территории города Костромы

### 3. Основной доклад:

- по проекту межевания территории, ограниченной улицами Профсоюзной, Бульварной, Долгая поляна, улицей местного значения в микрорайоне Давыдовский-2

Миличенко Елена Николаевна – начальник отдела кадастровых работ МКУ г. Костромы "Центр градостроительства" – 10 мин.

4. Вопросы к выступившим (в письменной, устной форме) – 30 мин.
5. Выступления участников публичных слушаний в порядке поступления заявок на выступление – 20 мин.
6. Заключительное слово председательствующего – 5 мин.  
Воронина Ольга Владимировна – председатель Комиссии по рассмотрению документации по планировке территории города Костромы



## ОПОВЕЩЕНИЕ О НАЧАЛЕ ПУБЛИЧНЫХ СЛУШАНИЙ

Глава города Костромы информирует о назначении публичных слушаний по проекту межевания территории, ограниченной улицами Профсоюзной, Бульварной, Долгая поляна, улицей местного значения в микрорайоне Давыдовский-2.

Публичные слушания состоятся 17 декабря 2019 года с 15.00 часов до 16.30 часов в здании по адресу: Российская Федерация, Костромская область, городская округ город Кострома, город Кострома, площадь Конституции, дом 2, 3 этаж, кабинет 303в.

Организатор публичных слушаний, - Комиссия по рассмотрению документации по планировке территории города Костромы (адрес: Российская Федерация, Костромская область, городская округ город Кострома, город Кострома, площадь Конституции, дом 2, 4 этаж, кабинет 406, телефон (4942) 42 70 72).

Экспозиция проекта проводится в здании по адресу: Российская Федерация, Костромская область, городская округ город Кострома, город Кострома, площадь Конституции, дом 2, 4 этаж с 9 по 17 декабря 2019 года. Консультирование проводится во вторник и четверг с 17.00 по 18.00 часов.

Проект, подлежащий рассмотрению на публичных слушаниях, и информационные материалы к нему (при наличии) будут размещены на официальном сайте Администрации города Костромы по адресу: [www.gradkostroma.ru](http://www.gradkostroma.ru) с 9 декабря 2019 года.

Участники публичных слушаний в целях идентификации представляют сведения о себе (фамилию, имя, отчество (при наличии), дату рождения, адрес места жительства (регистрации) - для физических лиц; наименование, основной государственный регистрационный номер, место нахождения и адрес - для юридических лиц) с приложением документов, подтверждающих такие сведения. Участники публичных слушаний, являющиеся правообладателями соответствующих земельных участков и (или) расположенных на них объектов капитального строительства и (или) помещений, являющихся частью указанных объектов капитального строительства, также представляют сведения соответственно о таких земельных участках, объектах капитального строительства, помещениях, являющихся частью указанных объектов капитального строительства, из Единого государственного реестра недвижимости и иные документы, устанавливающие или удостоверяющие их права на такие земельные участки, объекты капитального строительства, помещения, являющиеся частью указанных объектов капитального строительства.

В случае внесения предложений и замечаний в письменной форме документы предоставляются участниками публичных слушаний в виде заверенных копий, либо копий с приложением оригиналов для их сверки.

В случае направления предложений и замечаний участником публичных слушаний представляется согласие на обработку его персональных данных с учетом требований, установленных Федеральным законом от 27 июля 2006 года № 152-ФЗ "О персональных данных".

Участники публичных слушаний, представившие указанные сведения о себе, имеют право вносить предложения и замечания, касающиеся рассматриваемого проекта:

1) в письменной форме в адрес организатора публичных слушаний с 9 по 17 декабря 2019 года;

2) посредством записи в книге (журнале) учета посетителей экспозиции проекта, подлежащего рассмотрению на публичных слушаниях, с 9 по 17 декабря 2019 года в здании по адресу: Российская Федерация, Костромская область, городской округ город Кострома, город Кострома, площадь Конституции, дом 2, 4 этаж;

3) в устной и письменной форме в ходе проведения публичных слушаний.