


ОБЪЯВЛЕНИЕ

На основании обращения уполномоченного лица, определенного общими собраниями собственников помещений многоквартирных домов, расположенных по адресу: город Кострома, улица Никитская, 118, 118а Устюжанина С. В., во исполнение пункта 3 статьи 4 Порядка согласования Схемы ограждения земельного участка на территории города Костромы, утвержденного решением Думы города Костромы от 4 декабря 2014 года № 233, Администрацией города Костромы проводится изучение мнения заинтересованных лиц по вопросу установки ограждения на земельном участке под многоквартирными домами по адресу: город Кострома, улица Никитская, 118, 118а согласно Схеме ограждения земельного участка.

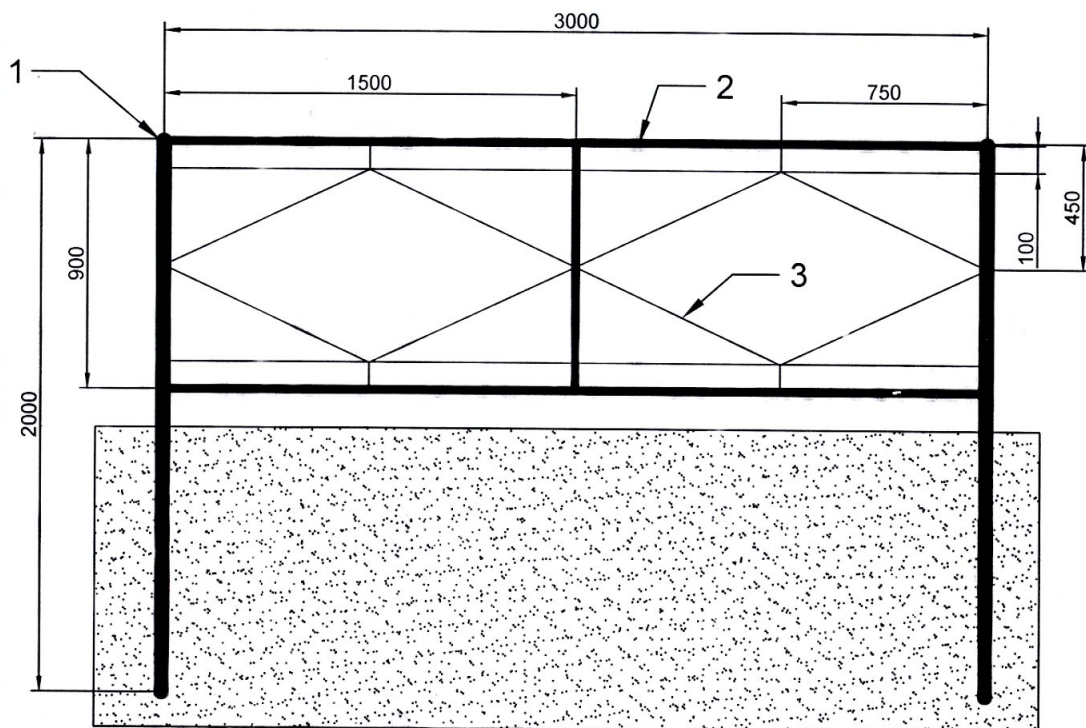
Предложения и рекомендации по данному вопросу принимаются Управлением архитектуры и градостроительства в письменной форме до 5 декабря 2019 года по адресу: площадь Конституции, 2, кабинеты 405, 406.

Начальник Управления,
главный архитектор города



В. В. Якимов

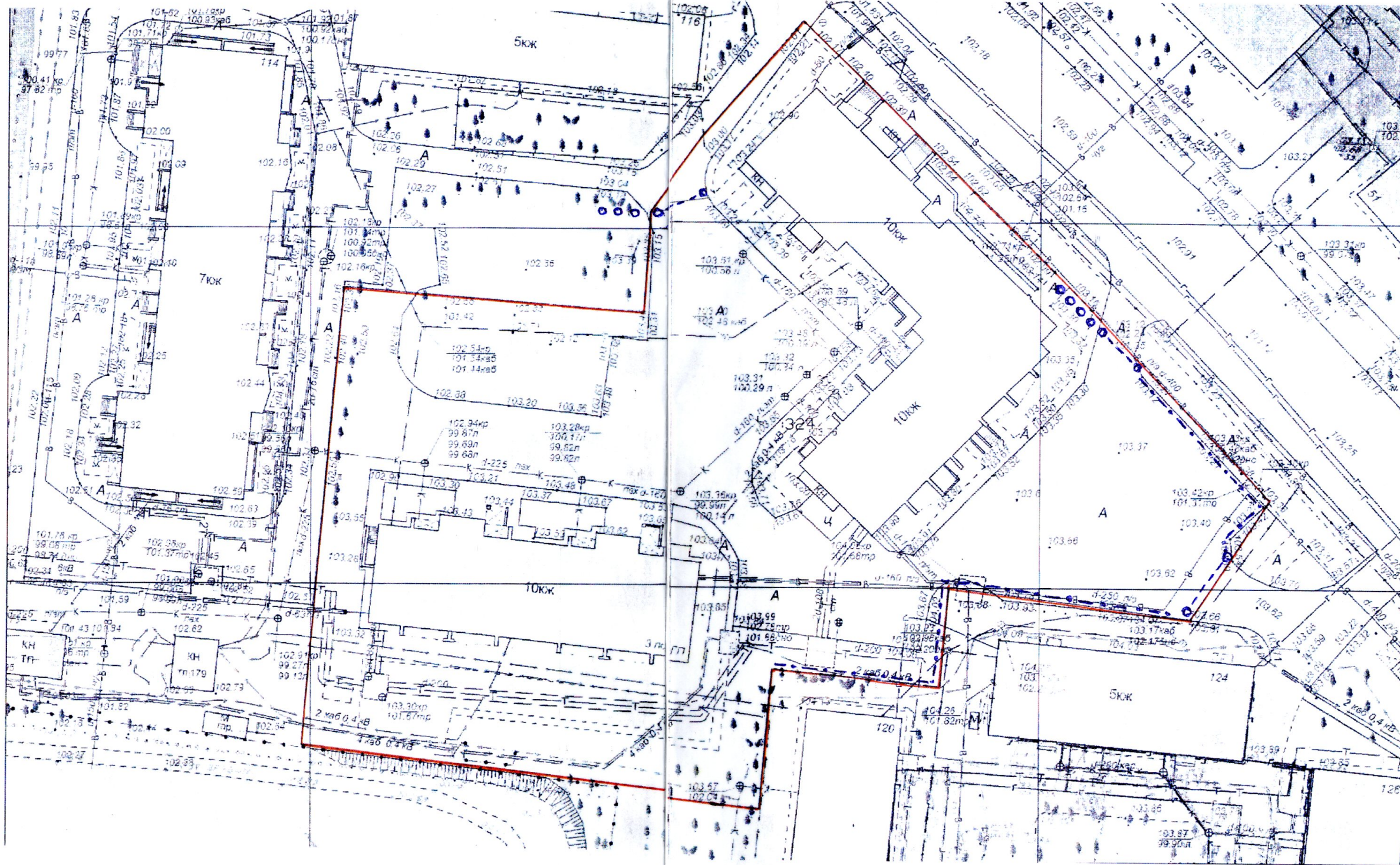
Секция забора



1	Труба профильная 60*60*2,5	4 м.п
2	Труба профильная 20*40*2,5	6,9м.п
3	Труба Профильная 15*15*2	6,4м.п

Монтаж заборной секции производить при помощи вибро-погружателя. Перед монтажом заборная секция должна быть загрунтована и покрашена в два раза

						Устюжанин С.В		
Изм.	Кол.уч.	Лист	Ндок.	Подпись	Дата			
Директор						Схема благоустройства земельного участка по адресу Костромская область, р-н Костромской, г Кострома ул. Никитская 118		
ГИП								
Нач. гр.						СТАДИЯ	ЛИСТ	ЛИСТОВ
Разработал						Секция забора Устюжанин С.В		
Проверил								



Условные обозначения	Наименование
○ - - - ○	Цепной шлагбаум Chain Barrier
- - - - -	Секционный забор
○	Столбчатый забор

Имя	Колуч.	Лист	Маж.	Пил.	Дата	Схема ограждения земельного участка по адресу: г. Кострома, ул. Никитская, 118		
						Шилова СВ Ставя Лист Листов		
						Шилова СВ		