



АДМИНИСТРАЦИЯ ГОРОДА КОСТРОМЫ

ПОСТАНОВЛЕНИЕ

12 ноября 2019 года

№ 2170

О внесении изменений в постановление Администрации города Костромы от 12 августа 2013 года № 1772 «Об утверждении схем границ прилегающих к некоторым организациям и объектам территорий, на которых не допускается розничная продажа алкогольной продукции, на территории города Костромы»

В соответствии с Федеральным законом от 22 ноября 1995 года № 171-ФЗ «О государственном регулировании производства и оборота этилового спирта, алкогольной и спиртосодержащей продукции и об ограничении потребления (распития) алкогольной продукции», постановлением Правительства Российской Федерации от 27 декабря 2012 года № 1425 «Об определении органами государственной власти субъектов Российской Федерации мест массового скопления граждан и мест нахождения источников повышенной опасности, в которых не допускается розничная продажа алкогольной продукции, а также определении органами местного самоуправления границ прилегающих к некоторым организациям и объектам территорий, на которых не допускается розничная продажа алкогольной продукции», постановлением Администрации города Костромы от 1 марта 2013 года № 359 «Об определении границ прилегающих к некоторым организациям и объектам территорий, на которых не допускается розничная продажа алкогольной продукции, на территории города Костромы», руководствуясь статьями 42, 44, частью 1 статьи 57 Устава города Костромы,

ПОСТАНОВЛЯЮ:

1. Внести в постановление Администрации города Костромы от 12 августа 2013 года № 1772 «Об утверждении схем границ прилегающих к некоторым организациям и объектам территорий, на которых не допускается розничная продажа алкогольной продукции, на территории города Костромы» (с изменениями, внесенными постановлениями Администрации города Костромы от 28 марта 2014 года № 746, от 11 июля 2014 года № 1746, от 29 декабря 2014 года № 3592, от 27 мая 2015 года № 1204, от 31 августа 2015 года № 2409, от 3 декабря 2015 года № 3585, от 10 июня 2016 года № 1609, от 9 августа 2016 года № 2181, от 2 марта 2017 года № 472, от 30 марта 2017 года № 703, от 7 июня 2017 года № 1677, от 18 августа 2017 года № 2309, от 2 февраля 2018 года № 167, от 25 декабря

2018 года № 2777, от 4 марта 2019 года № 293, от 17 июля 2019 года № 1206) следующие изменения:

1.1. дополнить пунктами 1.585 - 1.589 следующего содержания:

«1.585. схему границ территории, прилегающей к спортивному сооружению – физкультурно-оздоровительный комплекс: зал для футбола, расположенному по адресу: Российская Федерация, Костромская область, городской округ город Кострома, город Кострома, микрорайон Давыдовский - 3, дом 17 (приложение 585);

1.586. схему границ территории, прилегающей к помещению медицинской организации – обществу с ограниченной ответственностью «МаксиЛаб», расположенному по адресу: Российская Федерация, Костромская область, городской округ город Кострома, город Кострома, шоссе Кинешемское, дом 34а, помещение 3 (приложение 586);

1.587. схему границ территории, прилегающей к помещению медицинской организации – обществу с ограниченной ответственностью «ШТАЙН-ГРУПП», расположенному по адресу: Российская Федерация, Костромская область, городской округ город Кострома, город Кострома, улица Советская, дом 56/1, помещение 76 (приложение 587);

1.588. схему границ территорий, прилегающих к обособленной территории здания муниципального бюджетного дошкольного образовательного учреждения города Костромы «Детский сад № 4», расположенного по адресу: Российская Федерация, Костромская область, городской округ город Кострома, город Кострома, микрорайон «Венеция», дом 11 (приложение 588);

1.589. схему границ территории, прилегающей к обособленной территории здания общества с ограниченной ответственностью «Учебно-методический центр автомобильного транспорта», осуществляющего обучение несовершеннолетних, расположенного по адресу: Российская Федерация, Костромская область, городской округ город Кострома, город Кострома, улица Нижняя Дебря, дом 58 (приложение 589).»;

1.2. дополнить приложениями 585 - 589 согласно приложениям 1 - 5 к настоящему постановлению.

2. Настоящее постановление подлежит официальному опубликованию.

Глава Администрации города Костромы



А. В. Смирнов

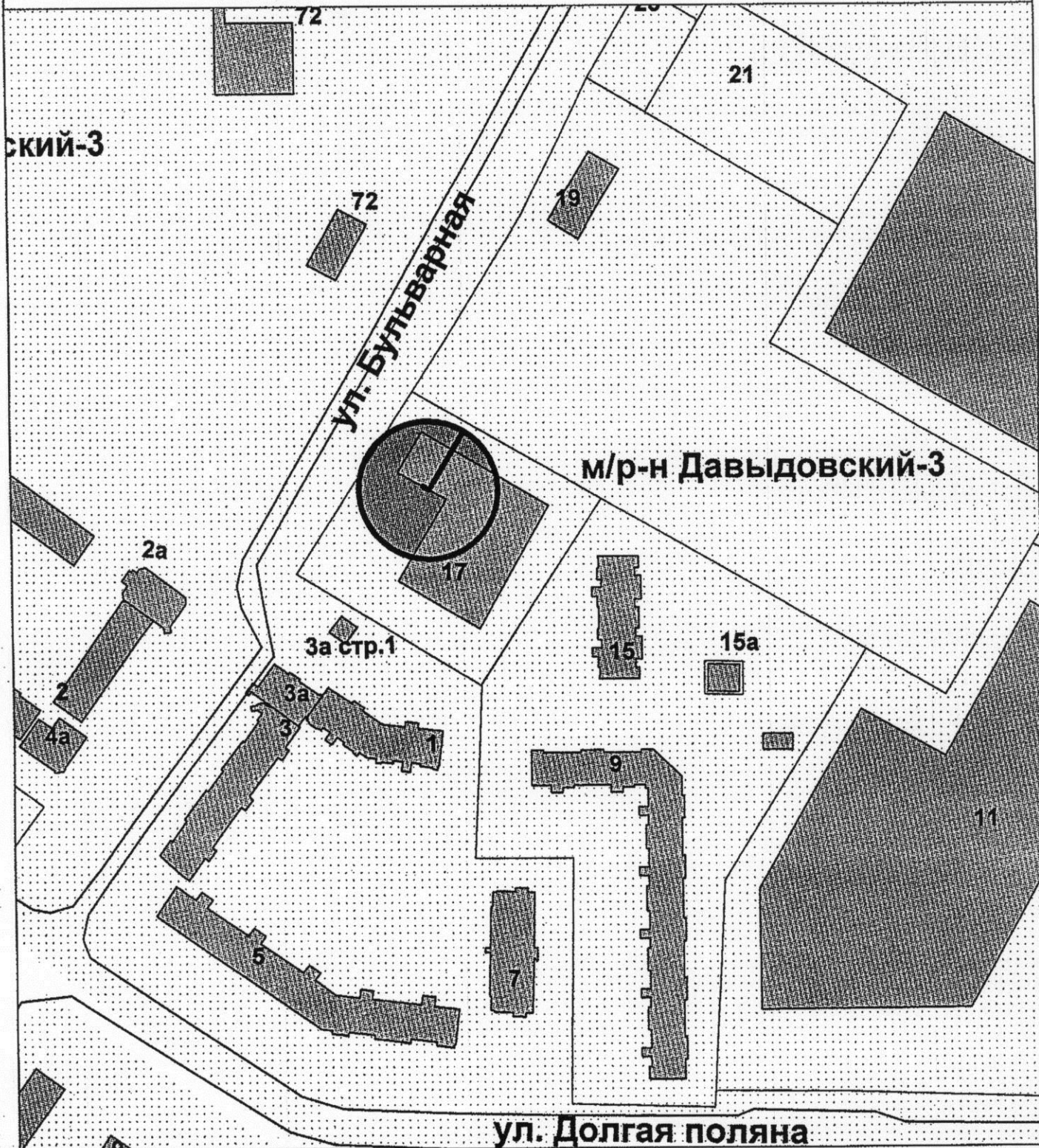
Схема границ прилегающей территории

спортивного сооружения
физкультурно-оздоровительный комплекс:
зал для футбола

Приложение 1 к постановлению
Администрации города Костромы
от 12.11.2019 № 170

Приложение 585 к постановлению
Администрации города Костромы
от 12.08.2013 № 1772

по адресу: Российская Федерация, Костромская область,
городской округ город Кострома, город Кострома, микрорайон Давыдовский-3, дом 17



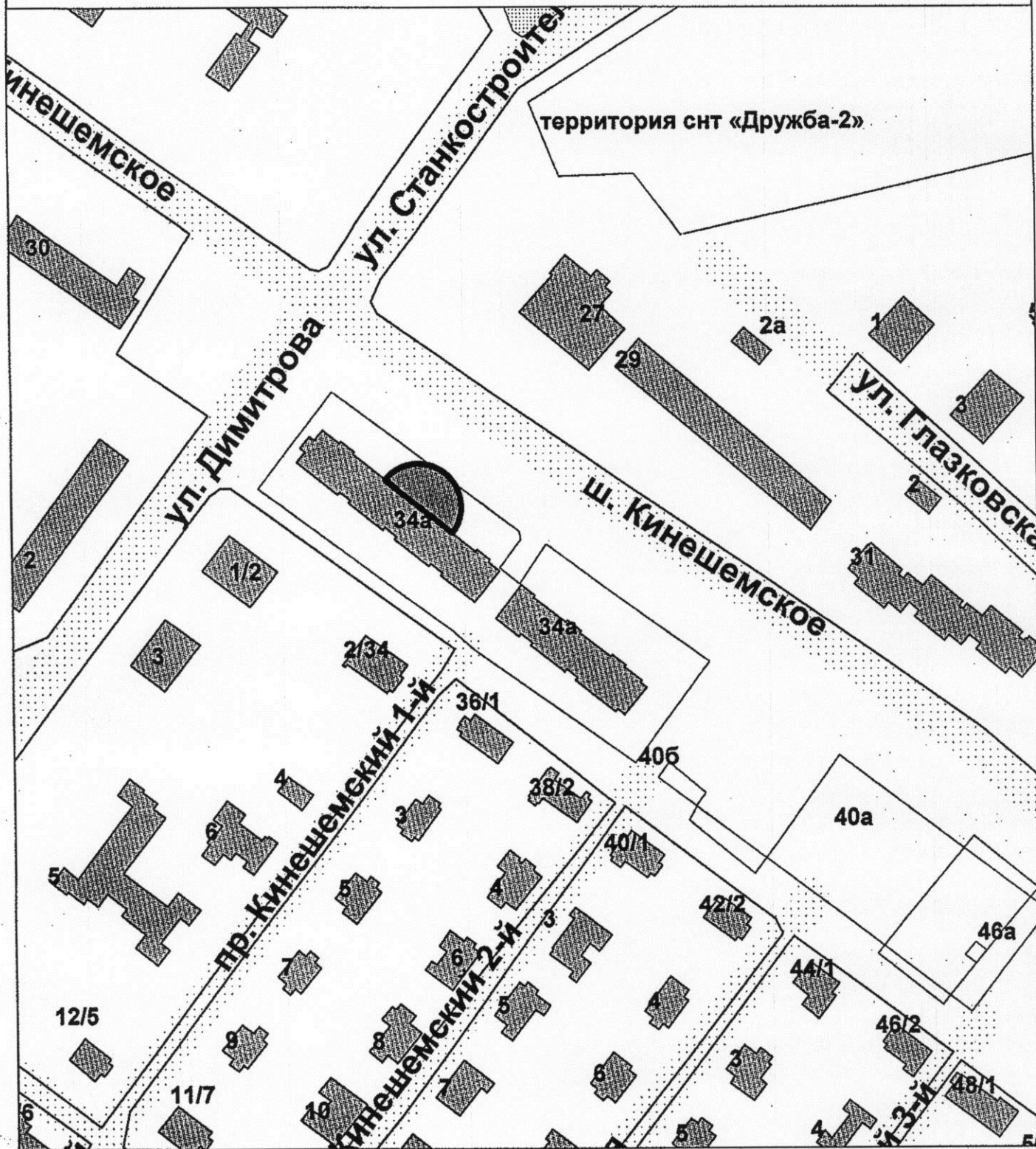
Управление имущественных и земельных отношений			
	Ф.И.О.	Подпись	Дата
Отдел предоставления земельных участков на торгах			
Начальника отдела	Соколова М.Ю.	<i>[Signature]</i>	24.09.2019
Исполнил	Сорокина Д.В.	<i>[Signature]</i>	24.09.2019
Масштаб: 1:2000			

Схема границ прилегающей территории
медицинской организации
(общество с ограниченной ответственностью «МаксиЛаб»)

Приложение 2 к постановлению
 Администрации города Костромы
 от 12.11.2019 № 2170
 Приложение 586 к постановлению
 Администрации города Костромы
 от 12.08.2013 № 1772



по адресу: Российская Федерация, Костромская область,
 городской округ город Кострома, город Кострома, шоссе Кинешемское, дом 34а, помещение 3



территория снт «Дружба-2»

Управление имущественных и земельных отношений			
	Ф.И.О.	Подпись	Дата
Отдел предоставления земельных участков на торгах			
Начальника отдела	Соколова М.Ю.	<i>[Signature]</i>	24.09.2019
Исполнил	Сорокина Д.В.	<i>[Signature]</i>	24.09.2019
Масштаб: 1:2000			

Схема границ прилегающих территорий

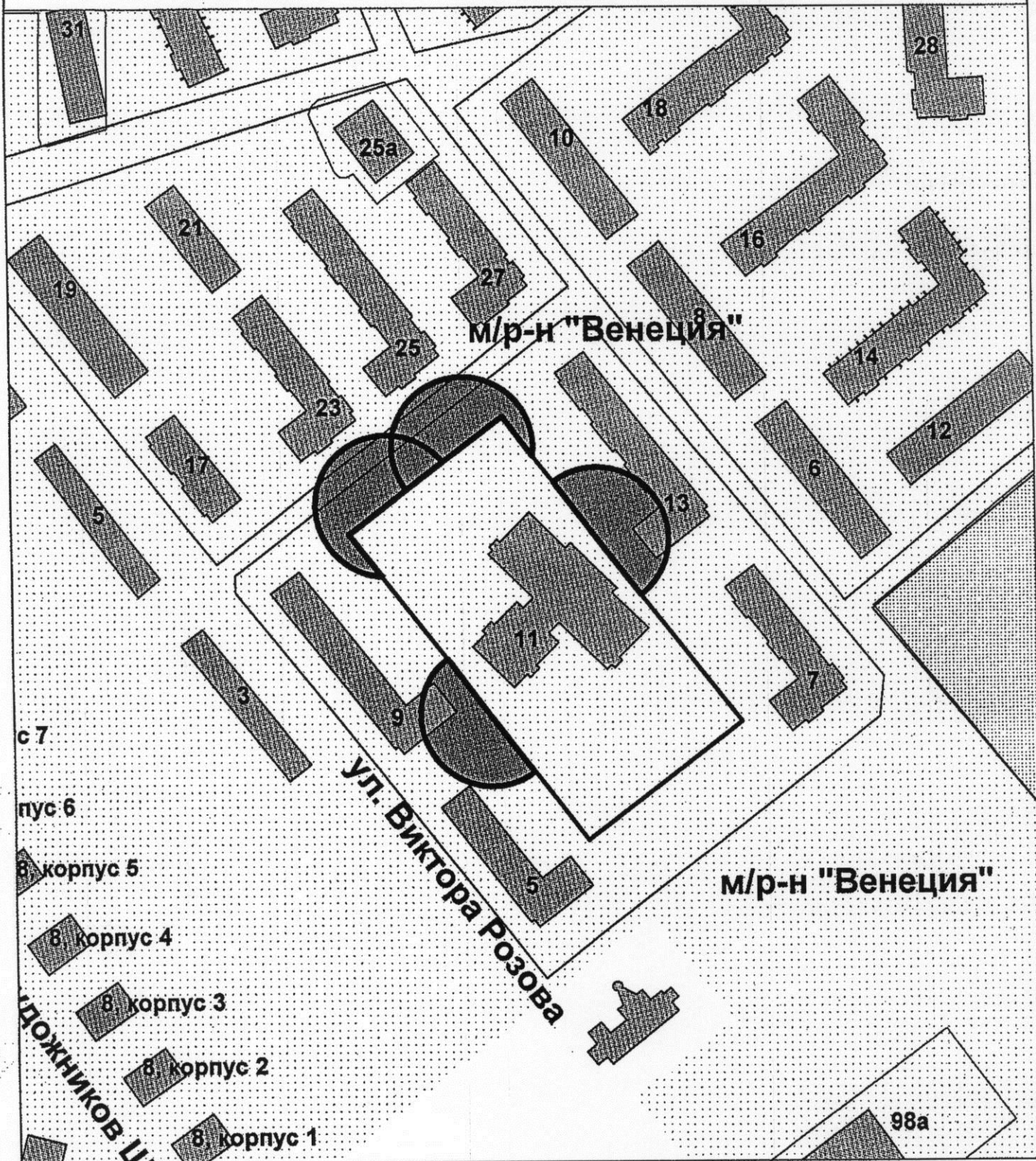
Приложение 4 к постановлению
Администрации города Костромы
от 12.11.2019 № 2180

муниципального бюджетного дошкольного образовательного учреждения
города Костромы «Детский сад № 4»

Приложение 588 к постановлению
Администрации города Костромы
от 12.08.2013 № 1772



по адресу: Российская Федерация, Костромская область,
городской округ город Кострома, город Кострома, микрорайон «Венеция», дом 11



Управление имущественных и земельных отношений			
	Ф.И.О.	Подпись	Дата
Отдел предоставления земельных участков на торгах			
Начальника отдела	Соколова М.Ю.	<i>[Signature]</i>	24.09.2019
Исполнил	Сорокина Д.В.	<i>[Signature]</i>	24.09.2019
			Масштаб: 1:2000

Схема границ прилегающих территории

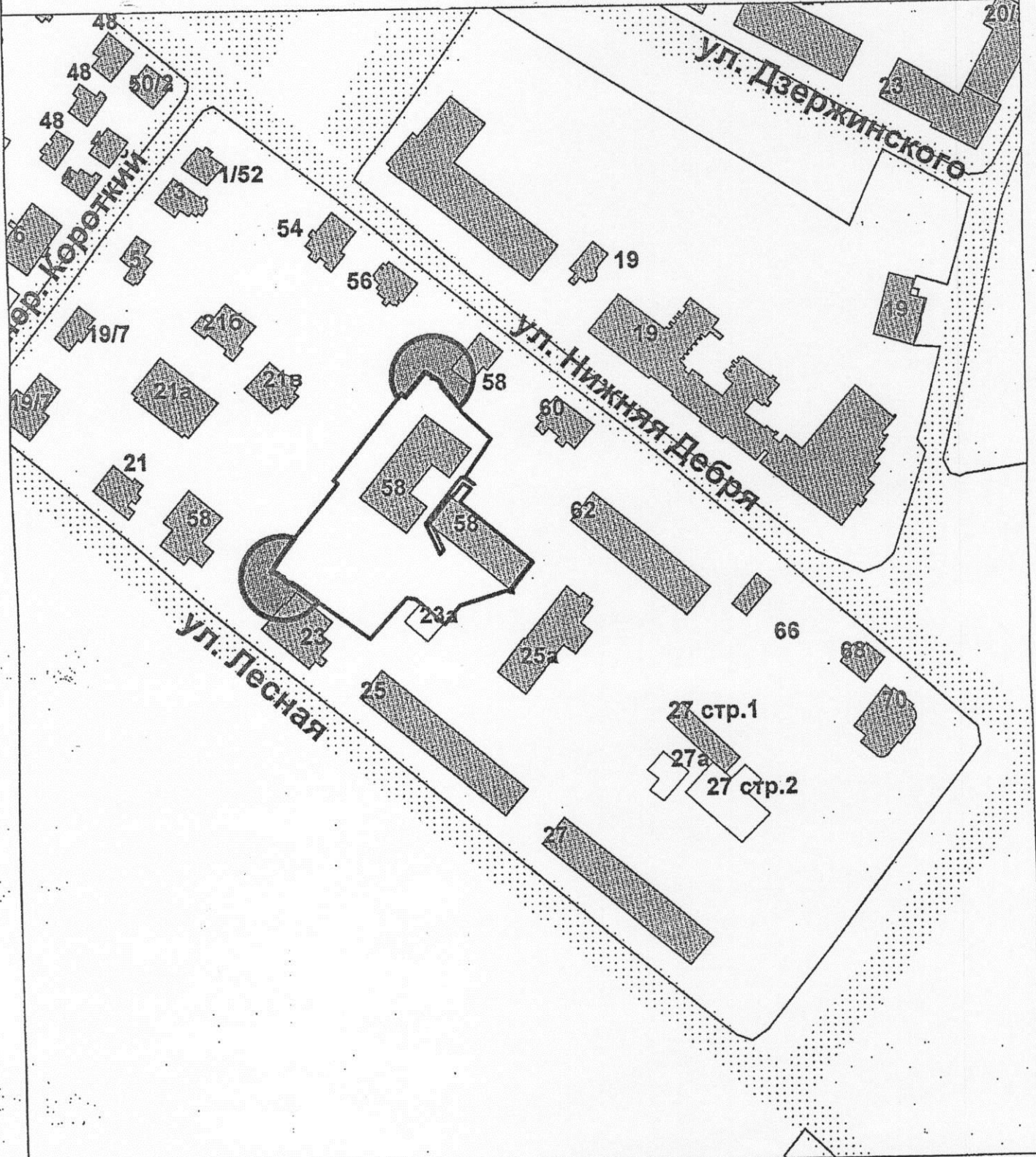


организации, осуществляющей обучение несовершеннолетних (общество с ограниченной ответственностью «Учебно-методический центр автомобильного транспорта»)

по адресу: Российская Федерация, Костромская область, городской округ город Кострома, город Кострома, улица Нижняя Дебря, дом 58

приложение 5 к постановлению
Администрации города Костромы
от 12.11.2019 № 2190

Приложение 589 к постановлению
Администрации города Костромы
от 12.08.2013 № 1772



Управление имущественных и земельных отношений

	Ф.И.О.	Подпись	Дата
Отдел предоставления земельных участков на торгах			
Начальника отдела	Соколова М.Ю.		24.09.2019
Исполнил	Сорокина Д.В.		24.09.2019
			Масштаб: 1:2000