


ОБЪЯВЛЕНИЕ

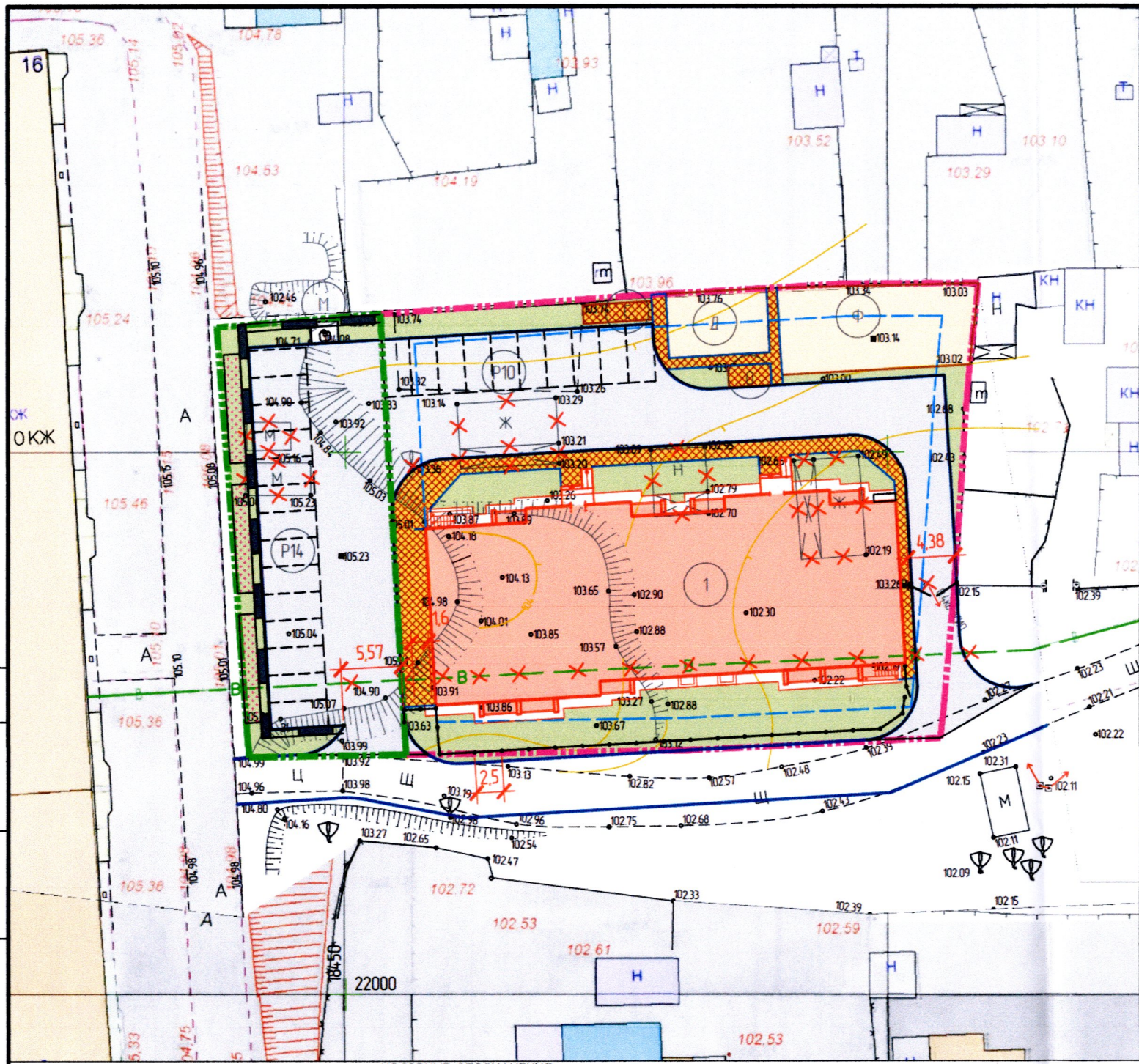
На основании обращения уполномоченного лица, определенного общим собранием собственников помещений многоквартирного дома, расположенного по адресу: город Кострома, улица Мясницкая, 75в Кулалаева В. С. по вопросу согласования Схемы ограждения земельного участка под многоквартирным домом по адресу: город Кострома, улица Мясницкая, 75в, во исполнение пункта 3 статьи 4 Порядка согласования Схемы ограждения земельного участка на территории города Костромы, утвержденного решением Думы города Костромы от 4 декабря 2014 года № 233, Администрацией города Костромы проводится изучение мнения заинтересованных лиц по вопросу установки ограждения на земельном участке под многоквартирным домом по адресу: город Кострома, улица Мясницкая, 75в согласно Схеме ограждения земельного участка.

Предложения и рекомендации по данному вопросу принимаются Управлением архитектуры и градостроительства в письменной форме до 17 октября 2019 года по адресу: площадь Конституции, 2, кабинеты 405, 406.

Начальник Управления,
главный архитектор города



В. В. Якимов



УСЛОВНЫЕ ОБОЗНАЧЕНИЯ

УСЛОВНЫЕ ОБОЗНАЧЕНИЯ	НАИМЕНОВАНИЕ
	Граница участка по градплану
	Граница благоустройства
	Проектируемое здание
	Отмостка
	Существующие здания и сооружения
	Здания и сооружения подлежащие сносу
	Площадки для игр детей
	Газон
	Цветник (клумба)
	Проезды с а/бетонным покрытием
	Ограждение территории
	Тротуары с покрытием из тротуарной плитки

Экспликация зданий и сооружений

Номер на плане	Наименование	Примечание
1	Многоквартирный жилой дом	Проектир.
О	Площадка для отдыха взрослого населения	Проектир.
Д	Площадка для игр детей дошкольного и младшего дошкольного возраста	Проектир.
Ф	Площадки для занятий физкультурой	Проектир.
С	Площадка для сушки делья	Проектир.
М	Площадка для мусорного контейнера	Проектир.
Р	Площадка для временной (гостевой) стоянки (парковки) автомобилей	Проектир.

Таблица расчета площадок для жилого дома

№ п/п	Наименование	Удельные размеры площадок, м ² /чел	Площадь по расчету, м ²	Площадь по факту, м ²
Расчетное количество жителей - 78чел.				
1	Площадки для отдыха взрослого населения	0.1	7,8	7,8
2	Площадки для хозяйственных целей	0.3	23,4	23,4
3	Площадки игр детей дошк. и младш. школьного возраста	0.7	54,6	55
4	Площадки для занятий физкультурой	2	156	156
5	Площадка для временной (гостевой) стоянки (парковки) автомобилей	90м ² /S _{общ.зд.}	21м/м	24

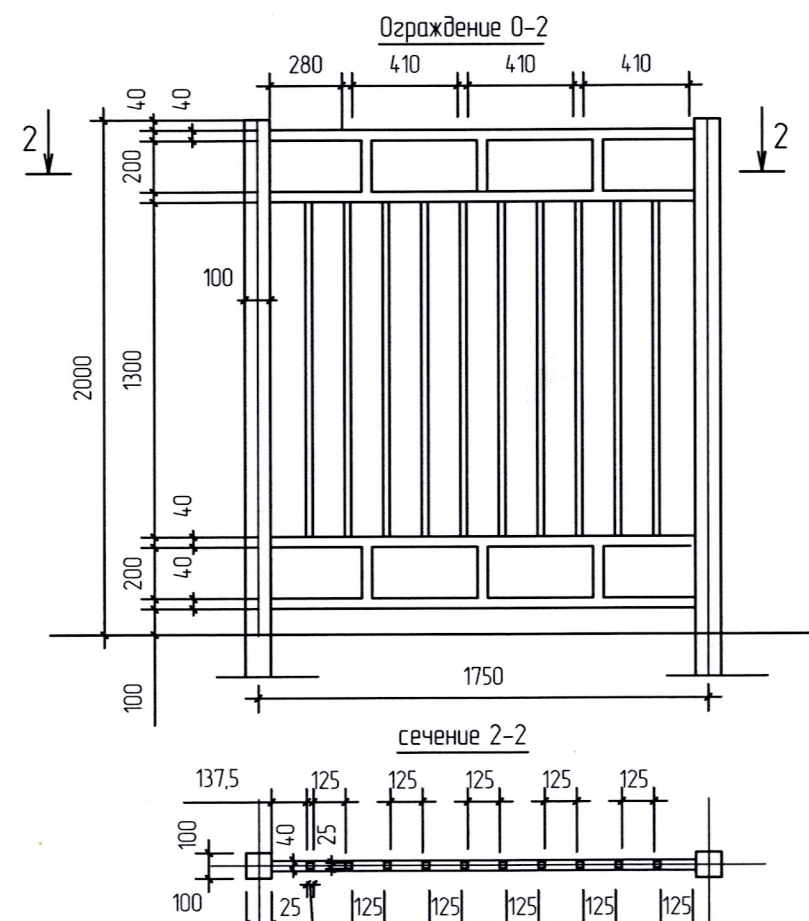
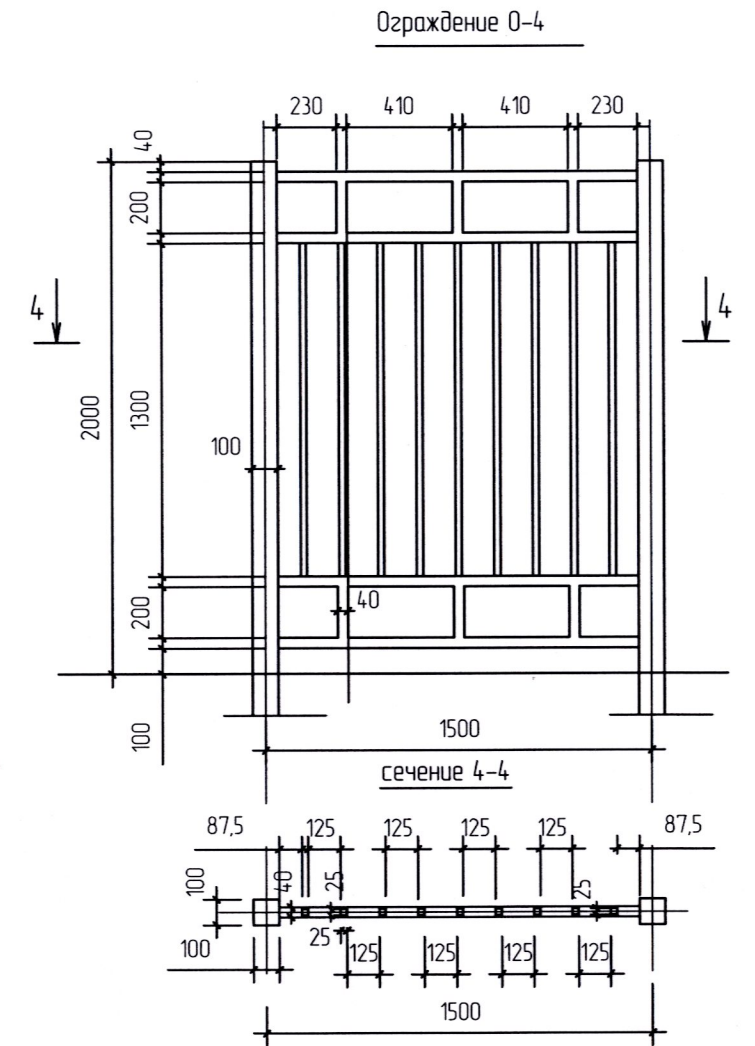
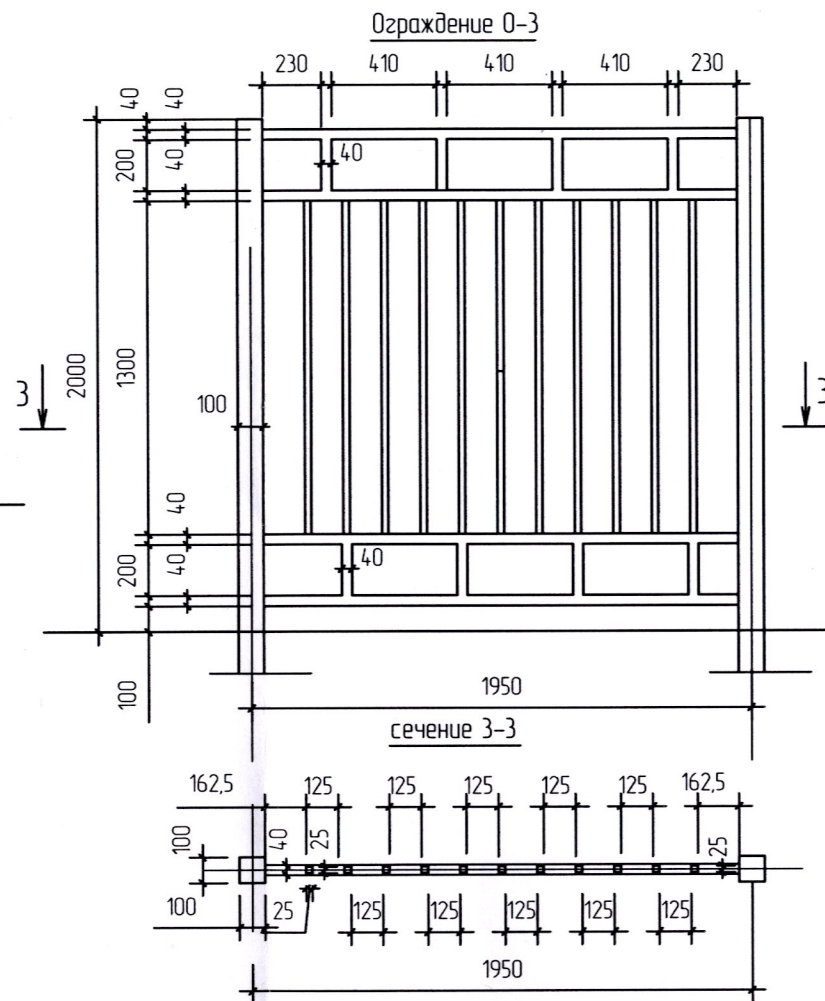
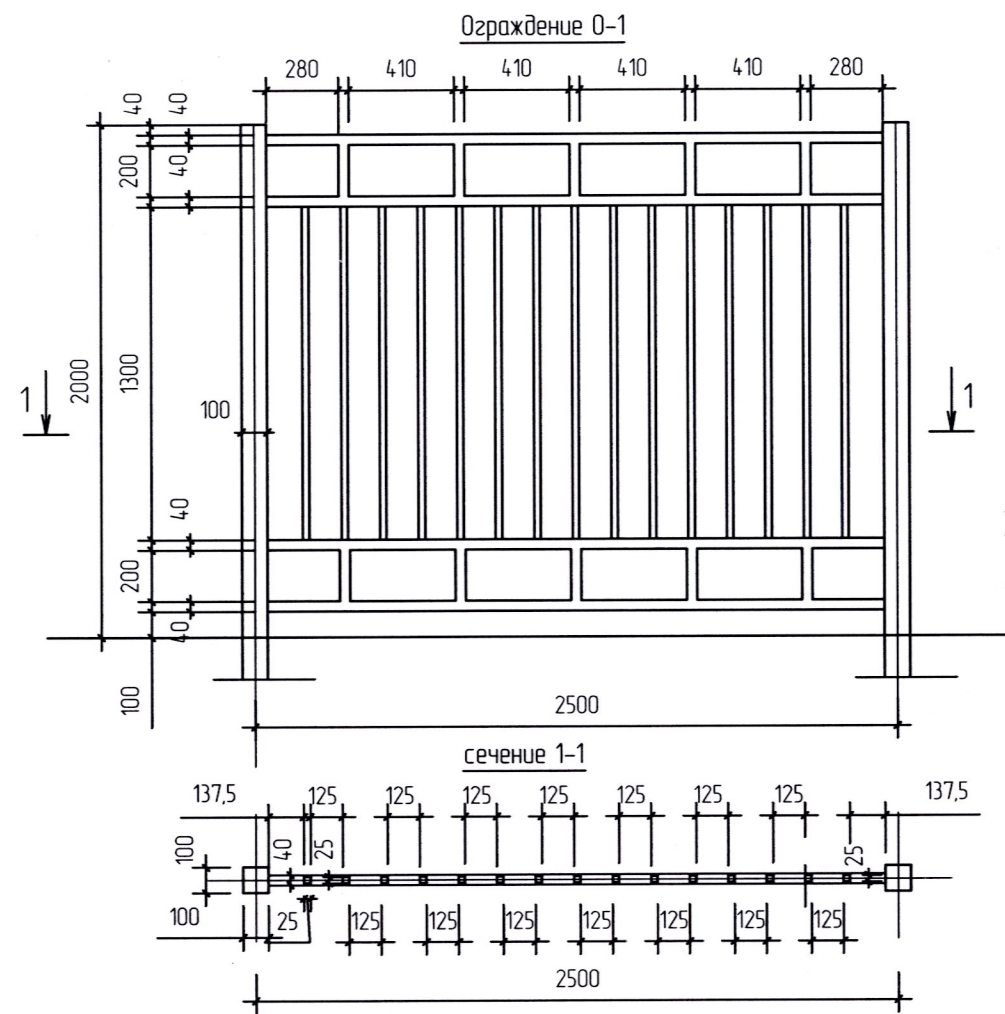
Согласовано

Взамен инв.№

Подпись и дата

Инв. № подл.

02-16-ПЗУ					
Многоквартирный жилой дом по ул. Мясницкая, 75 в г. Костроме					
Изм.	Кол.уч.	Лист	№ док.	Подпись	Дата
Разработ.		Макаров			24.09.2019
ГИП		Шумилов			24.09.2019
ГАП		Беляев			24.09.2019
Н.контр.		Смирнов			24.09.2019
Схема планировочной организации земельного участка М 1:500				Стадия	Лист
				П	3
				ООО "СТРОЙИНВЕСТПРОЕКТ" Свидетельство СРО № 19-П	



02-16-ПЗУ								
Многоквартирный жилой дом по ул. Мясницкая, 75 в г. Костроме								
Изм.	Колуч.	Лист	№ док.	Подпись	Дата	Стадия	Лист	Листов
Разработ	Макаров				30.08.2019	П	3	
ГИП	Шумилов				30.08.2019			
ГАП	Беляев				30.08.2019			
Н контроль	Смирнов				30.08.2019	Схема элементов ограждения территории 0-1, 0-2, 0-3, 0-4		ООО "СТРОЙИНВЕСТПРОЕКТ" Свидетельство СРО № 19-П

Согласовано	Согласовано_1	Согласовано_2	Согласовано_3
Инф. № подл.	Подпись и дата	Взам. инф. №	
Фамилия_1	Фамилия_2	Фамилия_3	