



АДМИНИСТРАЦИЯ ГОРОДА КОСТРОМЫ
НАЧАЛЬНИК УПРАВЛЕНИЯ БЛАГОУСТРОЙСТВА

РАСПОРЯЖЕНИЕ

№ 132 -р

22.06.2026

Об утверждении схемы границ прилегающей территории к земельному участку с кадастровым номером 44:27:070237:327, расположенному по адресу: Российская Федерация, Костромская область, городской округ город Кострома, город Кострома, шоссе Кинешемское, земельный участок 42а

В соответствии с Законом Костромской области от 16 июля 2018 года № 420-6-ЗКО «О содержании правил благоустройства территории муниципального образования Костромской области и порядке определения границ прилегающих территорий», приказом Комитета архитектуры и градостроительства Костромской области от 8 февраля 2024 года № 2 «Об утверждении формы схемы границ прилегающей территории, требований к ее подготовке, к точности и методам определения координат характерных точек границ прилегающей территории», решением Думы города Костромы от 25 апреля 2013 года № 60 «Об утверждении Правил благоустройства территории города Костромы», руководствуясь Положением об Управлении благоустройства Администрации города Костромы, утвержденным решением Думы города Костромы от 27 октября 2022 года № 187,

ОБЯЗЫВАЮ:

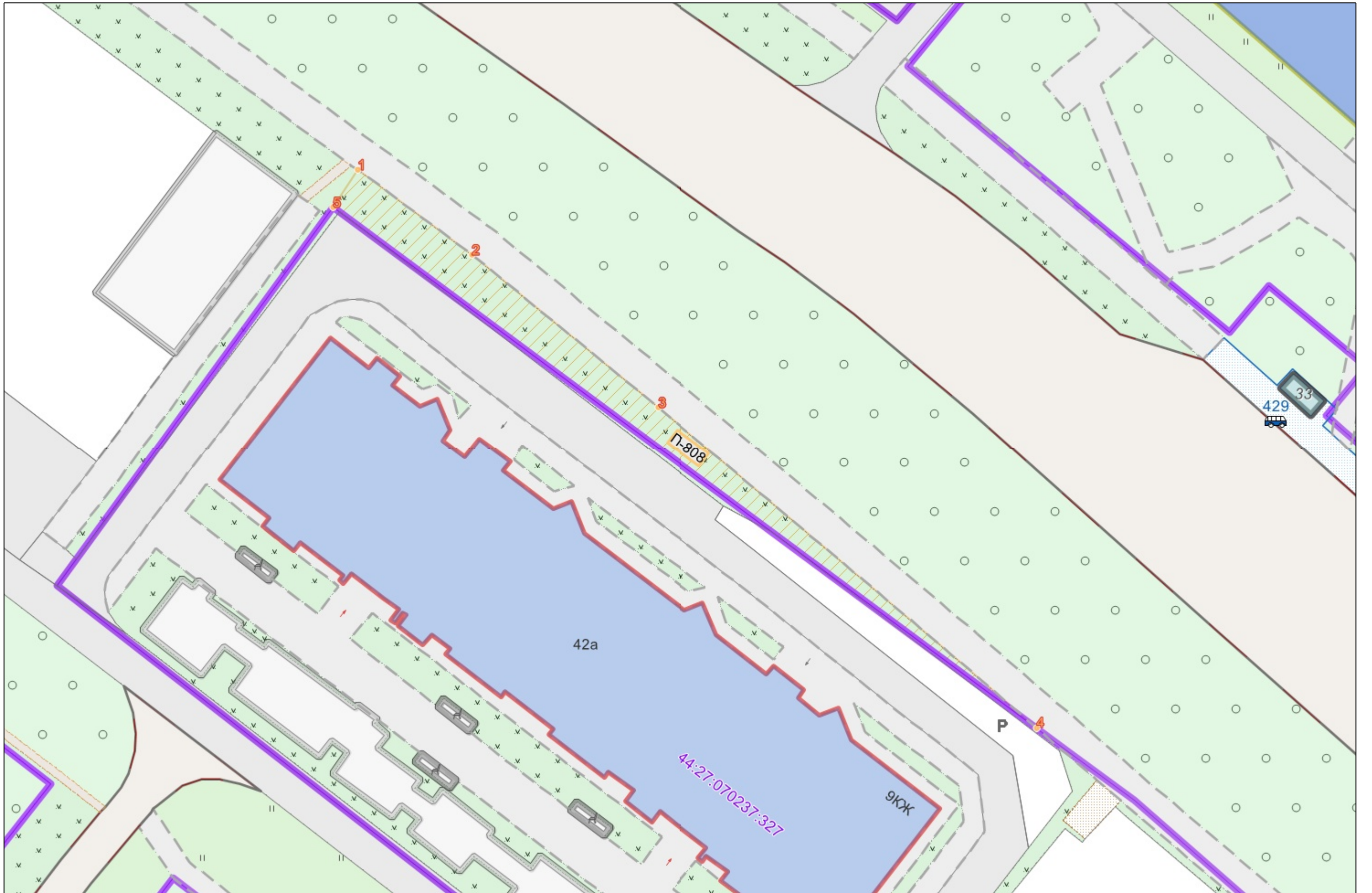
1. Утвердить прилагаемую схему границ прилегающей территории к земельному участку с кадастровым номером 44:27:070237:327, расположенному по адресу: Российская Федерация, Костромская область, городской округ город Кострома, город Кострома, шоссе Кинешемское, земельный участок 42а.
2. Настоящее распоряжение подлежит официальному опубликованию и размещению на официальном сайте Администрации города Костромы в информационно-телекоммуникационной сети Интернет.

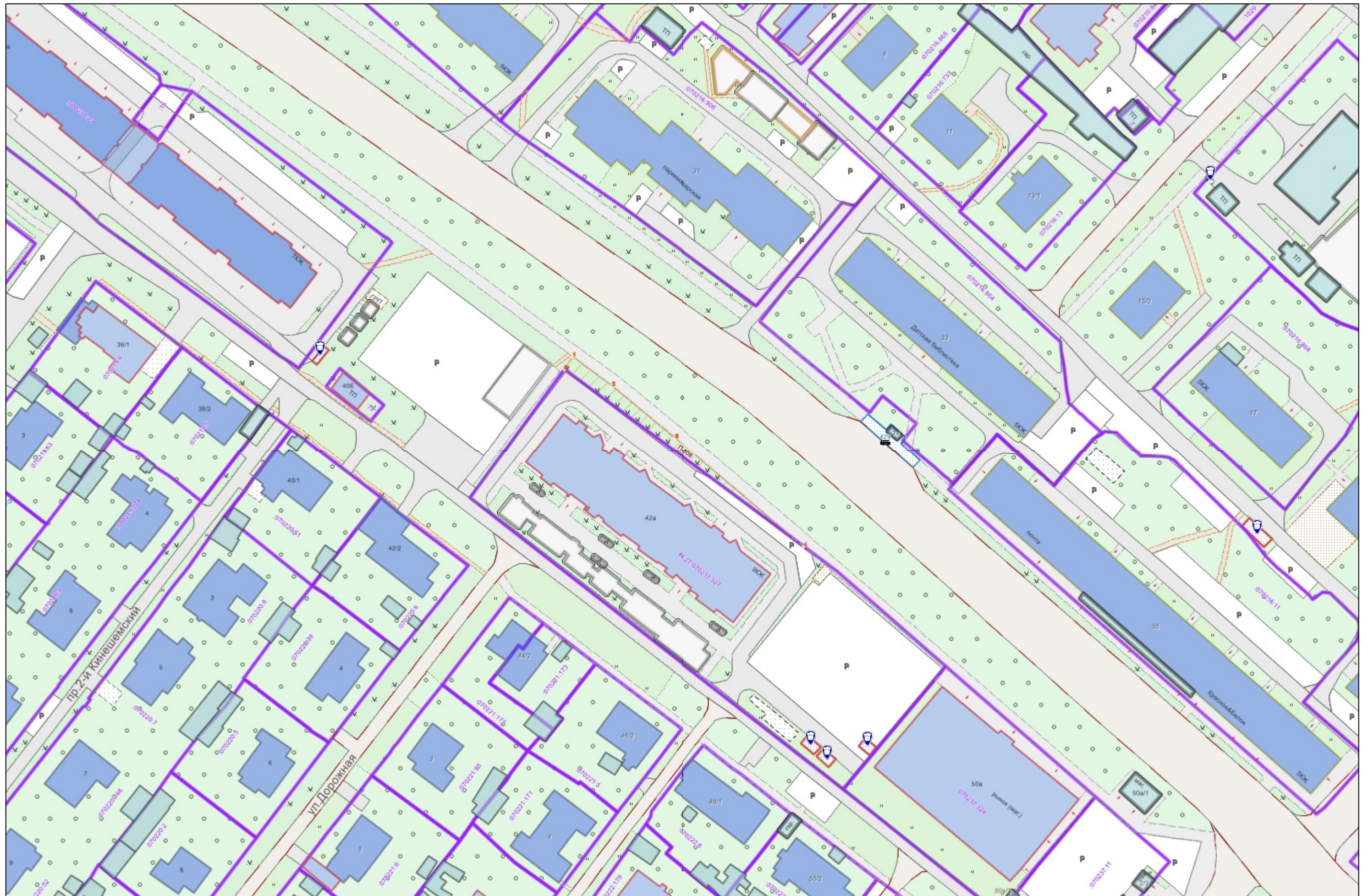
Начальник Управления






Т.А. Подойницына

	, ()	
		Y
1	2	3
-808/1	288 934.97	1 217 321.16
-808/2	288 926.69	1 217 332.46
-808/3	288 911.61	1 217 350.80
-808/4	288 879.93	1 217 388.13
-808/5	288 931.34	1 217 318.77





:

	
•1	
44:xx:xxxxxx:xx	(),
44:XX:XXxxXxX	
	
	,
