



ГЛАВА ГОРОДА КОСТРОМЫ

ПОСТАНОВЛЕНИЕ

22 июня 2026 года

№ 50

О назначении публичных слушаний по проектам постановлений Администрации города Костромы о предоставлении разрешений на отклонение от предельных параметров разрешенного строительства, реконструкции объектов капитального строительства, предоставлении разрешения на условно разрешенный вид использования земельного участка или объекта капитального строительства

В целях соблюдения права человека на благоприятные условия жизнедеятельности, прав и законных интересов правообладателей земельных участков и объектов капитального строительства, в соответствии со статьями 5.1, 39 и 40 Градостроительного кодекса Российской Федерации, Федеральным законом от 20 марта 2025 года № 33-ФЗ «Об общих принципах местного самоуправления в единой системе публичной власти», Порядком организации и проведения публичных слушаний, общественных обсуждений по проектам муниципальных правовых актов города Костромы в сфере градостроительной деятельности, утвержденным решением Думы города Костромы от 26 апреля 2018 года № 64, Правилами землепользования и застройки города Костромы, утвержденными постановлением Администрации города Костромы от 28 июня 2021 года № 1130, руководствуясь статьями 20, 37, 56 Устава города Костромы,

ПОСТАНОВЛЯЮ:

1. Назначить публичные слушания по проектам постановлений Администрации города Костромы:

1.1. о предоставлении разрешений на отклонение от предельных параметров разрешенного строительства, реконструкции объектов капитального строительства: на земельном участке с кадастровым номером 44:27:010305:4, расположенном по адресу: Российская Федерация, Костромская область, городской округ город Кострома, город Кострома, улица Осовавиахима, земельный участок 18 (приложение 1 к настоящему постановлению); на земельном участке с кадастровым номером 44:27:040511:97, расположенном по адресу: Российская Федерация, Костромская область, городской округ город Кострома, город Кострома, улица Тихая, 16 (приложение 2 к настоящему постановлению); на земельном участке с кадастровым номером 44:27:040701:218, расположенном по адресу: Российская Федерация, Костромская область, городской округ город Кострома, город Кострома, улица Советская, 12а (приложение 3 к настоящему постановлению);

1.2. о предоставлении разрешения на условно разрешенный вид использования земельного участка или объекта капитального строительства с кадастровым номером 44:27:060301:3648, имеющего местоположение: Костромская область, город Кострома, территория ГСК 101, бокс 134 (приложение 4 к настоящему постановлению), в форме собрания участников публичных слушаний по проекту муниципальных правовых актов в Администрации города Костромы.

2. Определить, что публичные слушания проводятся в пределах территориальных зон: зоны традиционной усадебной застройки ИП-1; зоны малоэтажной застройки до 2 этажей ИП-2; многофункциональной общественно-деловой зоны Д-1, в границах которых находятся земельные участки, указанные в пунктах 1.1, 1.2 настоящего постановления.

3. Определить организатором публичных слушаний по проектам постановлений Администрации города Костромы, указанным в пункте 1 настоящего постановления, Комиссию по подготовке проекта Правил землепользования и застройки города Костромы (Российская Федерация, Костромская область, городской округ город Кострома, город Кострома, площадь Конституции, дом 2, телефон (4942) 42 66 81, электронный адрес: SkobelkinaSS@gradkostroma.ru).

4. Назначить проведение собрания участников публичных слушаний на 14 июля 2026 года в период с 15.00 до 16.10 часов по адресу: Российская Федерация, Костромская область, городской округ город Кострома, город Кострома, площадь Конституции, дом 2, 3 этаж, кабинет 306.

5. Утвердить прилагаемые:

5.1. повестку собрания участников публичных слушаний (приложение 7 к настоящему постановлению);

5.2. оповещение о начале публичных слушаний (приложение 8 к настоящему постановлению).

6. Управляющему делами Администрации города Костромы Лукачевой М. С. опубликовать настоящее постановление в порядке, установленном для официального опубликования муниципальных правовых актов города Костромы, иной официальной информации, не позднее 26 июня 2026 года.

7. Управлению архитектуры и градостроительства Администрации города Костромы (Янова Е. С.):

7.1. обеспечить размещение на официальном сайте Администрации города Костромы в информационно-телекоммуникационной сети «Интернет» не позднее 6 июля 2026 года проектов постановлений Администрации города Костромы, указанных в пункте 1 настоящего постановления;

7.2. обеспечить размещение не позднее 6 июля 2026 года и распространение оповещения о начале публичных слушаний до 14 июля 2026 года на информационных стендах, находящихся в муниципальной собственности.

8. Определить, что участники публичных слушаний, имеют право вносить предложения и замечания, касающиеся проектов о предоставлении разрешений на отклонение от предельных параметров разрешенного строительства, реконструкции объектов капитального строительства, предоставлении разрешения на условно разрешенный вид использования земельного участка или объекта

капитального строительства, в порядке, сроки и в форме, указанные в оповещении о начале публичных слушаний.

9. Настоящее постановление вступает в силу со дня его подписания и подлежит официальному опубликованию.

Глава города Костромы



О. В. Болуховец



АДМИНИСТРАЦИЯ ГОРОДА КОСТРОМЫ

ПОСТАНОВЛЕНИЕ

№ _____

О предоставлении разрешения на отклонение от предельных параметров разрешенного строительства, реконструкции объектов капитального строительства на земельном участке с кадастровым номером 44:27:010305:4, расположенном по адресу: Российская Федерация, Костромская область, городской округ город Кострома, город Кострома, улица Осоавиахима, земельный участок 18

На основании заявления гражданина от 16 июня 2026 года № 11-ОПП-2026, в соответствии со статьей 40 Градостроительного кодекса Российской Федерации, протоколом публичных слушаний по вопросу предоставления разрешения на отклонение от предельных параметров разрешенного строительства, реконструкции объектов капитального строительства на земельном участке с кадастровым номером 44:27:010305:4, расположенном по адресу: Российская Федерация, Костромская область, городской округ город Кострома, город Кострома, улица Осоавиахима, земельный участок 18, с учетом заключения о результатах публичных слушаний, рекомендаций Комиссии по подготовке проекта Правил землепользования и застройки города Костромы, руководствуясь частью 2 статьи 37, статьей 42, частью 1 статьи 57 Устава города Костромы,

ПОСТАНОВЛЯЮ:

1. Предоставить разрешение на отклонение от предельных параметров разрешенного строительства, реконструкции объектов капитального строительства на земельном участке с кадастровым номером 44:27:010305:4 площадью 426 квадратных метров, расположенном по адресу: Российская Федерация, Костромская область, городской округ город Кострома, город Кострома, улица Осоавиахима, земельный участок 18, установив минимальный отступ от границ земельного участка с юго-западной стороны от точки А до точки Б – 2,2 м, с северо-западной стороны от точки В до точки Г – 0,3 м, с северо-западной стороны от точки Д до точки Е – 0 м, в целях реконструкции индивидуального жилого дома под объект индивидуального жилищного строительства, согласно приложению к настоящему постановлению.

2. Настоящее постановление подлежит официальному опубликованию и размещению на официальном сайте Администрации города Костромы в информационно - телекоммуникационной сети «Интернет».

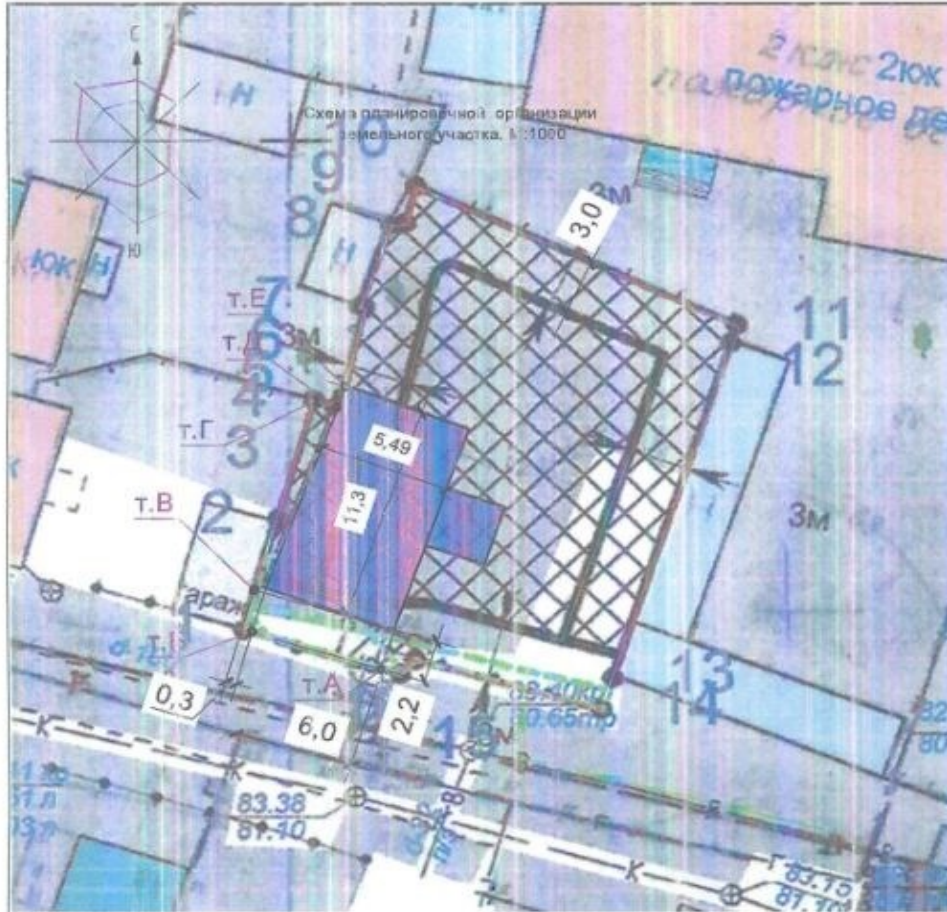


Схема планировочной организации земельного участка. М:1000

Условные обозначения

- Граница земельного участка по градплану
- Линия отступа
- Реконструируемое здание (существующий контур)
- Внешний подъезд

Ведомость жилых и общественных зданий и сооружений

Номер на плане	Наименование и обозначения	Этажность	Количество		Площадь, м ²				Строительный объем, м ³	
			зданий	квартир	застройки		общая нормируемая		здания	всего
			зданий	всего	здания	всего	здания	всего	здания	всего
1	Индивидуальный жилой дом	1	1	1						

Экспликация зданий и сооружений

Номер на плане	Наименование	Примечание
1	Индивидуальный жилой дом	Реконстр.

Расчет площадок

№ по плану	Наименование	Удельные размеры площадок, мест	Объект	
			по норме	по проекту
2	Автостоянка для хранения автомобилей жителей		1	1

Наименование		
1	Площадь участка	426 м ²
2	Площадь застройки	105,41 м ²
3	Процент застройки	24,7%

Отклонение от разрешенных параметров строительства:

- установить т.п отступ от границы земельного участка с юго-западной стороны от т. А до т. Б 2,2 м;
- установить т.п отступ от границы земельного участка с северо-западной стороны от т. В до т. Г 0,3 м;
- установить т.п отступ от границы земельного участка с северо-западной стороны от т. Д до т. Е 0 м;

Обоснование: зарегистрированное право на объект капитального строительства –

_____, поставленный на кадастровый учет _____

В собственности заявителя с _____

Технические решения, принятые в рабочих чертежах, соответствуют требованиям экологических, санитарно-гигиенических, противопожарных и других норм действующих на территории Российской Федерации и обеспечивают безопасную для жизни и здоровья людей эксплуатацию объекта при соблюдении предусмотренных рабочими чертежами мероприятий.

Проект реконструкции индивидуального жилого дома, расположенного по адресу: Российская Федерация, Костромская область, г. Кострома, ул. Осоевляхима д.15

	Стадия	Лист	Листов
	П		

Схема планировочной организации земельного участка, М1:1000



АДМИНИСТРАЦИЯ ГОРОДА КОСТРОМЫ

ПОСТАНОВЛЕНИЕ

№ _____

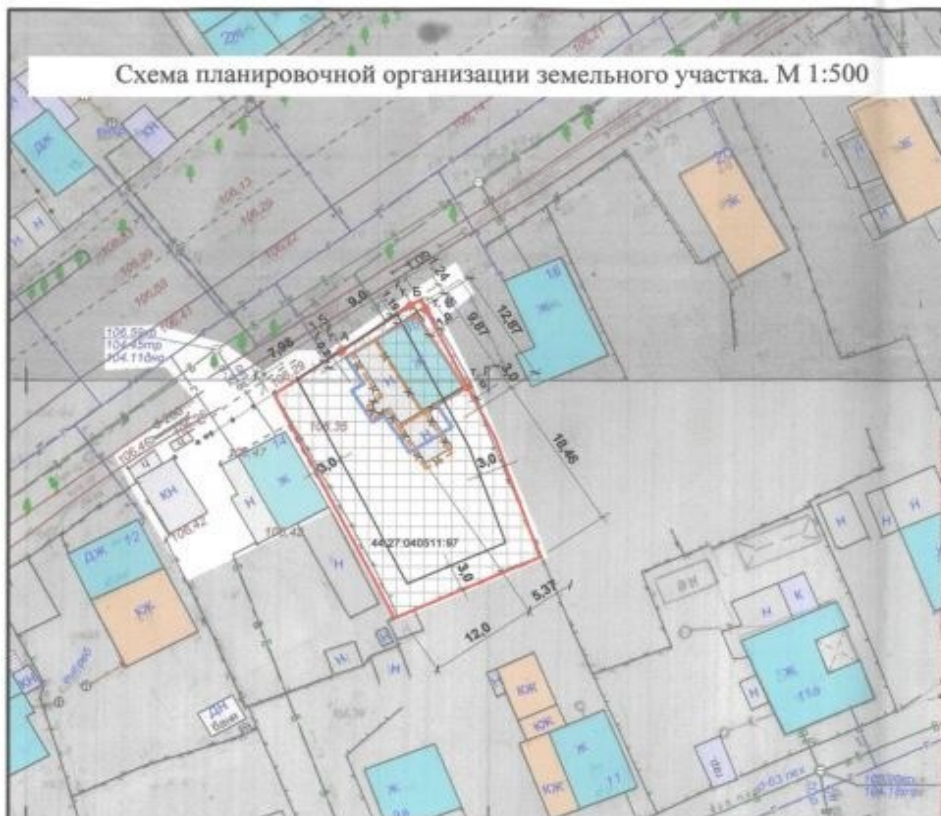
О предоставлении разрешения на отклонение от предельных параметров разрешенного строительства, реконструкции объектов капитального строительства на земельном участке с кадастровым номером 44:27:040511:97, расположенном по адресу: Российская Федерация, Костромская область, городской округ город Кострома, город Кострома, улица Тихая, 16

На основании заявления граждан от 16 июня 2026 года № 12-ОПП-2026, в соответствии со статьей 40 Градостроительного кодекса Российской Федерации, протоколом публичных слушаний по вопросу предоставления разрешения на отклонение от предельных параметров разрешенного строительства, реконструкции объектов капитального строительства на земельном участке с кадастровым номером 44:27:040511:97, расположенном по адресу: Российская Федерация, Костромская область, городской округ город Кострома, город Кострома, улица Тихая, 16, с учетом заключения о результатах публичных слушаний, рекомендаций Комиссии по подготовке проекта Правил землепользования и застройки города Костромы, руководствуясь частью 2 статьи 37, статьей 42, частью 1 статьи 57 Устава города Костромы,

ПОСТАНОВЛЯЮ:

1. Предоставить разрешение на отклонение от предельных параметров разрешенного строительства, реконструкции объектов капитального строительства на земельном участке с кадастровым номером 44:27:040511:97 площадью 565 квадратных метров, расположенном по адресу: Российская Федерация, Костромская область, городской округ город Кострома, город Кострома, улица Тихая, 16, установив минимальный отступ от границ земельного участка с северо-западной стороны от точки А до точки Б – 0,8 м, с северо-восточной стороны от точки В до точки Г – 0 м, в целях реконструкции индивидуального жилого дома под объект индивидуального жилищного строительства, согласно приложению к настоящему постановлению.

2. Настоящее постановление подлежит официальному опубликованию и размещению на официальном сайте Администрации города Костромы в информационно – телекоммуникационной сети «Интернет».



- Территориальная зона по Правилам землепользования и застройки – "ИП-2 - Зона малоэтажной застройки до 2 этажей".
- Отклонения от предельных параметров разрешенного строительства:
 - установить минимальный отступ от границы земельного участка с северо-западной стороны от точки А до точки Б - 0,8 м;
 - установить минимальный отступ от границы земельного участка с северо-восточной стороны от точки В до точки Г - 0 м.
- Обоснование запрашиваемого отклонения:
 - сложившаяся застройка по фронту улицы Тихая и существующее расположение жилого дома с кадастровым номером 44:27:040511:211, на фундаменте которого планируется реконструкция индивидуального жилого дома;
 - застройка на площади согласно праву на собственность, что подтверждается техническим планом.

Экспликация зданий и сооружений

№ п/п	Наименование	Этажность	Площадь застройки, м ²	Общ. площадь помещений, м ²
1	Индивидуальный жилой дом	2	111,5	148,69

Условные обозначения

Условные обозначения	Наименование	Примечания
	Проектируемый объект	См. п. 2-3
	Сущ. жилой дом (право собственности на который зарегистрировано)	КН жилого дома 44:27:040511:211
	Граница проектируемого земельного участка	КН 44:27:040511:97
	Линия отступа от границ земельного участка	Согласно ГПЗУ
	Зона допустимого размещения объектов	
	ЗОУИТ 44:27-6.667; 44:27-6.2832	Свед. НСПД
	Объекты, подлежащие сносу	

Технические показатели в границах благоустройства

Наименование	Кол-во
Площадь участка, м ²	565
Площадь застройки объекта, м ²	111,5
Общая площадь помещений объекта, м ²	148,69
Высота объекта (от ур. планировочной отметки земли до карниза), м	6,4
Высота объекта (от ур. планировочной отметки земли до конька), м	9,4
Строительный объем объекта, м ³	780
Процент застройки объекта, %	19,7

Проектные решения соответствуют архитектурным, градостроительным, экологическим, санитарно-гигиеническим, противопожарным, требованиям в области гражданской обороны и предупреждения чрезвычайных ситуаций, действующих на территории РФ и Костромской области, и не создают угрозы жизни и здоровью людей.

ПЗУ			
Проект реконструкции индивидуального жилого дома по адресу: г. Кострома, ул. Тихая, 16			
	Страница	Лист	Листов
	п		
Схема планировочной организации земельного участка. М 1:500			



АДМИНИСТРАЦИЯ ГОРОДА КОСТРОМЫ
ПОСТАНОВЛЕНИЕ

№ _____

О предоставлении разрешения на отклонение от предельных параметров разрешенного строительства, реконструкции объектов капитального строительства на земельном участке с кадастровым номером 44:27:040701:218, расположенном по адресу: Российская Федерация, Костромская область, городской округ город Кострома, город Кострома, улица Советская, 12а

На основании заявления гражданина от 16 июня 2026 года № 13-ОПП-2026, в соответствии со статьей 40 Градостроительного кодекса Российской Федерации, протоколом публичных слушаний по вопросу предоставления разрешения на отклонение от предельных параметров разрешенного строительства, реконструкции объектов капитального строительства на земельном участке с кадастровым номером 44:27:040701:218, расположенном по адресу: Российская Федерация, Костромская область, городской округ город Кострома, город Кострома, улица Советская, 12а, с учетом заключения о результатах публичных слушаний, рекомендаций Комиссии по подготовке проекта Правил землепользования и застройки города Костромы, руководствуясь частью 2 статьи 37, статьей 42, частью 1 статьи 57 Устава города Костромы,

ПОСТАНОВЛЯЮ:

1. Предоставить разрешение на отклонение от предельных параметров разрешенного строительства, реконструкции объектов капитального строительства на земельном участке с кадастровым номером 44:27:040701:218 площадью 569 квадратных метров, расположенном по адресу: Российская Федерация, Костромская область, городской округ город Кострома, город Кострома, улица Советская, 12а, установив минимальный отступ от границ земельного участка с юго-восточной стороны от точки А до точки Б – 0,73 м, с северозападной стороны от точки В до точки Г – 0,59 м, в целях реконструкции индивидуального жилого дома под объект индивидуального жилищного строительства, согласно приложению к настоящему постановлению.

2. Настоящее постановление подлежит официальному опубликованию и размещению на официальном сайте Администрации города Костромы в информационно - телекоммуникационной сети «Интернет».

Схема планировочной организации земельного участка М 1:500



Схема планировочной организации земельного участка, подготовленная в масштабе 1:500, выполнена в соответствии с требованиями, установленными для соответствующего раздела проектной документации, подтверждающей, что отклонения от предельных параметров разрешенного строительства, реконструкции объектов капитального строительства допустимы в соответствии с архитектурными требованиями, требованиями безопасности (экологическими, санитарно-гигиеническими, противопожарными, требованиями в области гражданской обороны и предупреждения чрезвычайных ситуаций), определяемыми техническими регламентами и иными применимыми актами технического регулирования.

Ведомость жилых и общественных зданий и сооружений

номера на плане	Наименование и обозначение	этажность	Количество		Площадь, м ²			
			зданий	Квартир	Застройки		Общая	
					здания	все-го	здания	все-го
1	Индивидуальный жилой дом с КН 44:27:6040701:65	2	1	-	186,7	186,7	184,97	184,97
2	Нежилое строение с КН 44:27:040701:210	2	1	-	-	-	71,4	71,4

Земельный участок восстанавливаемого дома расположен в зоне ИП-2

ТЭП по участку:

Площадь участка - 569,0 м²

Площадь застройки - 186,7 м²

Процент застройки - 32,82%

Этажность - 2 этажа, из них 1 подземный

Условные обозначения:

— граница земельного участка по градплану

— линия отступа по градплану

1 - проектируемое здание

■ - существующие здания и сооружения


Отклонение от предельных параметров разрешенного использования

- Установить минимальный отступ от юго-восточной границы ЗУ от т.А до т.Б - 0,73 м
- Установить минимальный отступ от северо-западной границы ЗУ от т.В до т.Г - 0,59 м

Обоснование запрашиваемых отклонений от предельных параметров разрешенного использования

- земельный участок по адресу : г.Кострома, ул. Советская 12а имеет неблагоприятную конфигурацию ;
- существующий на данном ЗУ фундамент, используемый для восстановления первоначального облика жилого дома с КН 44:27:6040701:65 принадлежит на зарегистрированных правах собственности Пилипчуку Г.А.
- существующее нежилое строение с КН 44:27:040701 :210 принадлежит на зарегистрированных правах собственности Пилипчуку Г.А.

ПЗУ			
Индивидуальный жилой дом по адресу: г.Кострома, улица Советская, 12а.			
	Страниц	Лист	Листов
	П	1	
Схема планировочной организации земельного участка М 1:500			



АДМИНИСТРАЦИЯ ГОРОДА КОСТРОМЫ

ПОСТАНОВЛЕНИЕ

№ _____

О предоставлении разрешения на условно разрешенный вид использования земельного участка или объекта капитального строительства с кадастровым номером 44:27:060301:3648, имеющего местоположение: Костромская область, город Кострома, территория ГСК 101, бокс 134

На основании заявления гражданина от 16 июня 2026 года № 43-УРВ-2026, в соответствии со статьей 39 Градостроительного кодекса Российской Федерации, протоколом публичных слушаний по вопросу предоставления разрешения на условно разрешенный вид использования земельного участка или объекта капитального строительства с кадастровым номером 44:27:060301:3648, имеющего местоположение: Костромская область, город Кострома, территория ГСК 101, бокс 134, с учетом заключения о результатах публичных слушаний, рекомендаций Комиссии по подготовке проекта Правил землепользования и застройки города Костромы, руководствуясь частью 2 статьи 37, статьей 42, частью 1 статьи 57 Устава города Костромы,

ПОСТАНОВЛЯЮ:

1. Предоставить разрешение на условно разрешенный вид использования земельного участка или объекта капитального строительства с кадастровым номером 44:27:060301:3648 площадью 37 квадратных метров, имеющего местоположение: Костромская область, город Кострома, территория ГСК 101, бокс 134, – «размещение гаражей для собственных нужд», установленный для территориальной зоны - многофункциональной общественно-деловой зоны Д-1.

2. Настоящее постановление подлежит официальному опубликованию и размещению на официальном сайте Администрации города Костромы в информационно - телекоммуникационной сети «Интернет».

Глава города Костромы

О. В. Болоховец

*Приложение 5
к постановлению Главы города Костромы
от «22» июня 2026 года № 50*

ПОВЕСТКА
собрания участников публичных слушаний

14 июля 2026 года

15.00 – 16.10

1. Вступительное слово.

Воронина Ольга Владимировна – председатель Комиссии по подготовке проекта Правил землепользования и застройки города Костромы – 5 мин.

Янова Елена Сергеевна – заместитель председательствующего, заместитель председателя Комиссии по подготовке проекта Правил землепользования и застройки города Костромы.

2. Основные доклады:

- по вопросу предоставления разрешения на отклонение от предельных параметров разрешенного строительства, реконструкции объектов капитального строительства на земельном участке с кадастровым номером 44:27:010305:4, расположенном по адресу: Российская Федерация, Костромская область, городской округ город Кострома, город Кострома, улица Осоавиахима, земельный участок 18;

Физическое лицо – 10 мин.

- по вопросу предоставления разрешения на отклонение от предельных параметров разрешенного строительства, реконструкции объектов капитального строительства на земельном участке с кадастровым номером 44:27:040511:97, расположенном по адресу: Российская Федерация, Костромская область, городской округ город Кострома, город Кострома, улица Тихая, 16;

Физические лица – 10 мин.

- по вопросу предоставления разрешения на отклонение от предельных параметров разрешенного строительства, реконструкции объектов капитального строительства на земельном участке с кадастровым номером 44:27:040701:218, расположенном по адресу: Российская Федерация, Костромская область, городской округ город Кострома, город Кострома, улица Советская, 12а;

Физическое лицо – 10 мин.

- по вопросу предоставления разрешения на условно разрешенный вид использования земельного участка или объекта капитального строительства с кадастровым номером 44:27:060301:3648, имеющего местоположение: Костромская область, город Кострома, территория ГСК 101, бокс 134;

Физическое лицо – 5 мин.

3. Вопросы к выступившим (в письменной, устной форме) – 5 мин.

4. Выступления участников публичных слушаний в порядке поступления заявок на выступление – 10 мин.

5. Подведение итогов публичных слушаний и оглашение проекта заключения.

Воронина Ольга Владимировна – председатель Комиссии по подготовке проекта Правил землепользования и застройки города Костромы – 10 мин.

6. Заключительное слово председательствующего.

Воронина Ольга Владимировна – председатель Комиссии по подготовке проекта Правил землепользования и застройки города Костромы – 5 мин.

*Приложение 6
к постановлению Главы города Костромы
от «22» июня 2026 года № 50*

ОПОВЕЩЕНИЕ О НАЧАЛЕ ПУБЛИЧНЫХ СЛУШАНИЙ

Глава города Костромы информирует о назначении публичных слушаний по проектам постановлений Администрации города Костромы о предоставлении разрешений на отклонение от предельных параметров разрешенного строительства, реконструкции объектов капитального строительства: на земельном участке с кадастровым номером 44:27:010305:4, расположенном по адресу: Российская Федерация, Костромская область, городской округ город Кострома, город Кострома, улица Осовавиахима, земельный участок 18; на земельном участке с кадастровым номером 44:27:040511:97, расположенном по адресу: Российская Федерация, Костромская область, городской округ город Кострома, город Кострома, улица Тихая, 16; на земельном участке с кадастровым номером 44:27:040701:218, расположенном по адресу: Российская Федерация, Костромская область, городской округ город Кострома, город Кострома, улица Советская, 12а; предоставлении разрешения на условно разрешенный вид использования земельного участка или объекта капитального строительства с кадастровым номером 44:27:060301:3648, имеющего местоположение: Костромская область, город Кострома, территория ГСК 101, бокс 134.

Проекты постановлений Администрации города Костромы являются приложениями к постановлению Главы города Костромы от «22» июня 2026 года № 50.

Собрание участников публичных слушаний состоится 14 июля 2026 года с 15.00 до 16.10 часов в здании по адресу: Российская Федерация, Костромская область, городской округ город Кострома, город Кострома, площадь Конституции, дом 2, 3 этаж, кабинет 306.

Организатор публичных слушаний - Комиссия по подготовке проекта Правил землепользования и застройки города Костромы (адрес: Российская Федерация, Костромская область, городской округ город Кострома, город Кострома, площадь Конституции, дом 2, телефон (4942) 42 66 81, электронный адрес: SkobelkinaSS@gradkostroma.ru).

Экспозиция проектов проводится на официальном сайте Администрации города Костромы в информационно-телекоммуникационной сети «Интернет» по адресу: <https://grad.kostroma.gov.ru> (раздел «Хозяйственная деятельность»/ Градостроительство/ публичные слушания) с 6 июля 2026 года по 14 июля 2026 года, а также в здании по адресу: Российская Федерация, Костромская область, городской округ город Кострома, город Кострома, площадь Конституции, дом 2, 4 этаж, кабинет 416, с 6 июля 2026 года по 14 июля 2026 года ежедневно в будние дни с 9.00 до 13.00 и с 14.00 до 18.00 часов. Посещение экспозиции проектов, а также консультирование проводятся во вторник и четверг 7 и 9 июля 2026 года с 16.00 по 18.00 часов, а также по телефону (4942) 42 66 81.

Проекты, подлежащие рассмотрению на публичных слушаниях, и информационные материалы к ним (при наличии) будут размещены на

официальном сайте Администрации города Костромы в информационно- телекоммуникационной сети «Интернет» по адресу: <https://grad.kostroma.gov.ru> с 6 июля 2026 года.

Участники публичных слушаний в целях идентификации представляют сведения о себе (фамилию, имя, отчество (при наличии), дату рождения, адрес места жительства (регистрации) – для физических лиц; наименование, основной государственный регистрационный номер, место нахождения и адрес – для юридических лиц) с приложением документов, подтверждающих такие сведения. Участники публичных слушаний, являющиеся правообладателями соответствующих земельных участков и (или) расположенных на них объектов капитального строительства и (или) помещений, являющихся частью указанных объектов капитального строительства, также представляют сведения соответственно о таких земельных участках, объектах капитального строительства, помещениях, являющихся частью указанных объектов капитального строительства, из Единого государственного реестра недвижимости и иные документы, устанавливающие или удостоверяющие их права на такие земельные участки, объекты капитального строительства, помещения, являющиеся частью указанных объектов капитального строительства.

Обработка персональных данных участников публичных слушаний осуществляется с учетом требований, установленных Федеральным законом от 27 июля 2006 года № 152-ФЗ «О персональных данных».

Участники публичных слушаний, представившие указанные сведения о себе, имеют право вносить предложения и замечания, касающиеся рассматриваемого проекта:

1) в письменной форме или в форме электронного документа в адрес организатора публичных слушаний с 6 июля 2026 года по 14 июля 2026 года;

2) посредством записи в книге (журнале) учета посетителей экспозиции проекта, подлежащего рассмотрению на публичных слушаниях, в будние дни с 6 июля 2026 года по 14 июля 2026 года с 9-00 до 13-00 и с 14-00 до 18-00 часов в здании по адресу: Российская Федерация, Костромская область, городской округ город Кострома, город Кострома, площадь Конституции, 2, 4 этаж, кабинет 416;

3) в устной и письменной форме в ходе проведения собрания участников публичных слушаний.