



АДМИНИСТРАЦИЯ ГОРОДА КОСТРОМЫ
НАЧАЛЬНИК УПРАВЛЕНИЯ БЛАГОУСТРОЙСТВА

РАСПОРЯЖЕНИЕ

№ 130-р

09.06.2026

Об утверждении схемы границ прилегающей территории к земельному участку с кадастровым номером 44:27:070104:29, местоположение которого установлено относительно ориентира, расположенного в границах участка. Почтовый адрес ориентира: Костромская область, город Кострома, шоссе Кинешемское, дом 6а

В соответствии с Законом Костромской области от 16 июля 2018 года № 420-6-ЗКО «О содержании правил благоустройства территории муниципального образования Костромской области и порядке определения границ прилегающих территорий», приказом Комитета архитектуры и градостроительства Костромской области от 8 февраля 2024 года № 2 «Об утверждении формы схемы границ прилегающей территории, требований к ее подготовке, к точности и методам определения координат характерных точек границ прилегающей территории», решением Думы города Костромы от 25 апреля 2013 года № 60 «Об утверждении Правил благоустройства территории города Костромы», руководствуясь Положением об Управлении благоустройства Администрации города Костромы, утвержденным решением Думы города Костромы от 27 октября 2022 года № 187,

О Б Я З Ы В А Ю:

1. Утвердить прилагаемую схему границ прилегающей территории к земельному участку с кадастровым номером 44:27:070104:29, местоположение которого установлено относительно ориентира, расположенного в границах участка. Почтовый адрес ориентира: Костромская область, город Кострома, шоссе Кинешемское, дом 6а.
2. Настоящее распоряжение подлежит официальному опубликованию и размещению на официальном сайте Администрации города Костромы в информационно-телекоммуникационной сети Интернет.

Начальник Управления



Т.А. Подойницына

1. -371 _____ ():
):

· , : , 6 ,

2. _____ , 44:27:070104:29 _____

3. () _____ ,
, , ,
:

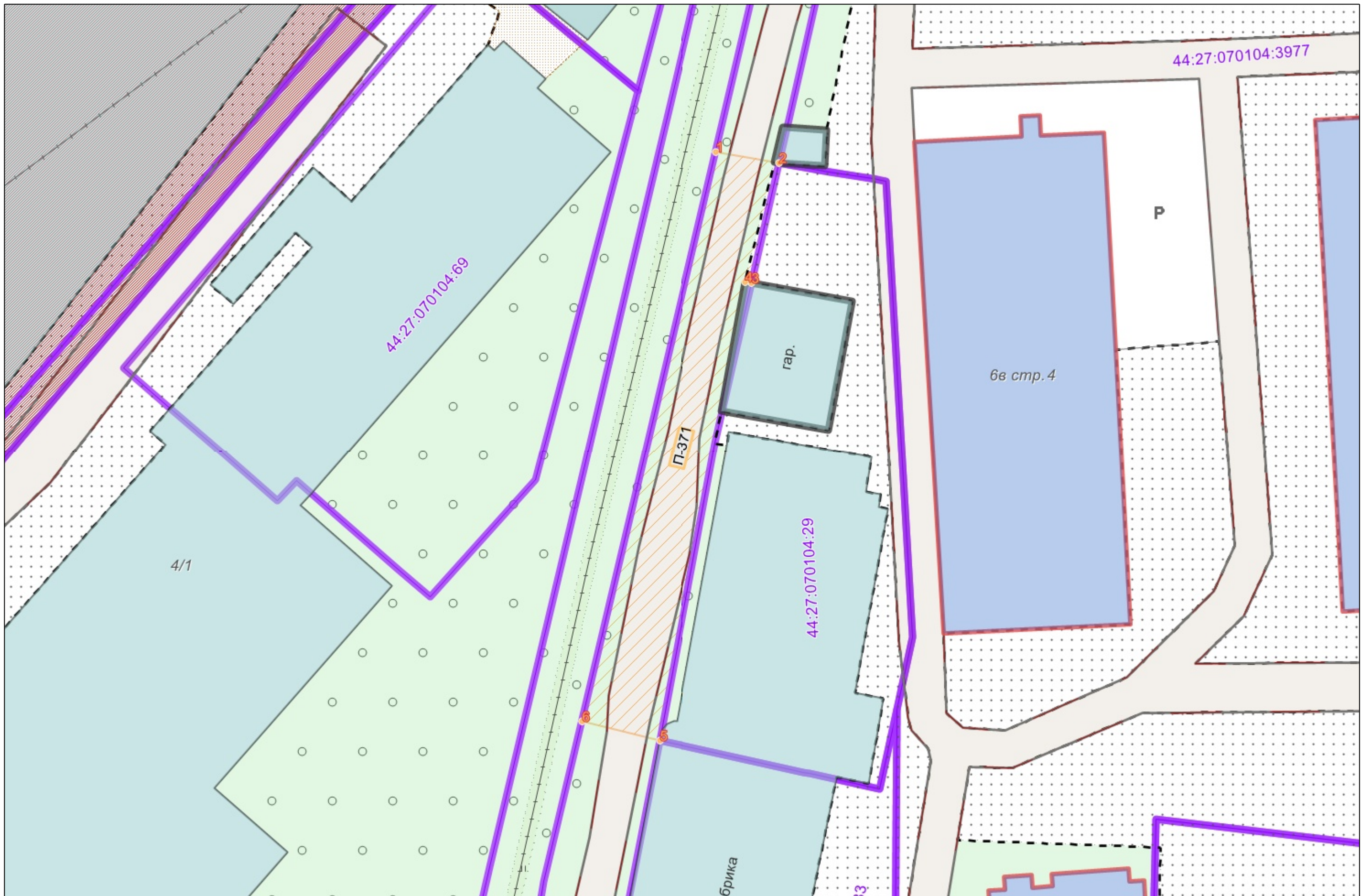
4. _____ : 388.7 _____ (.)

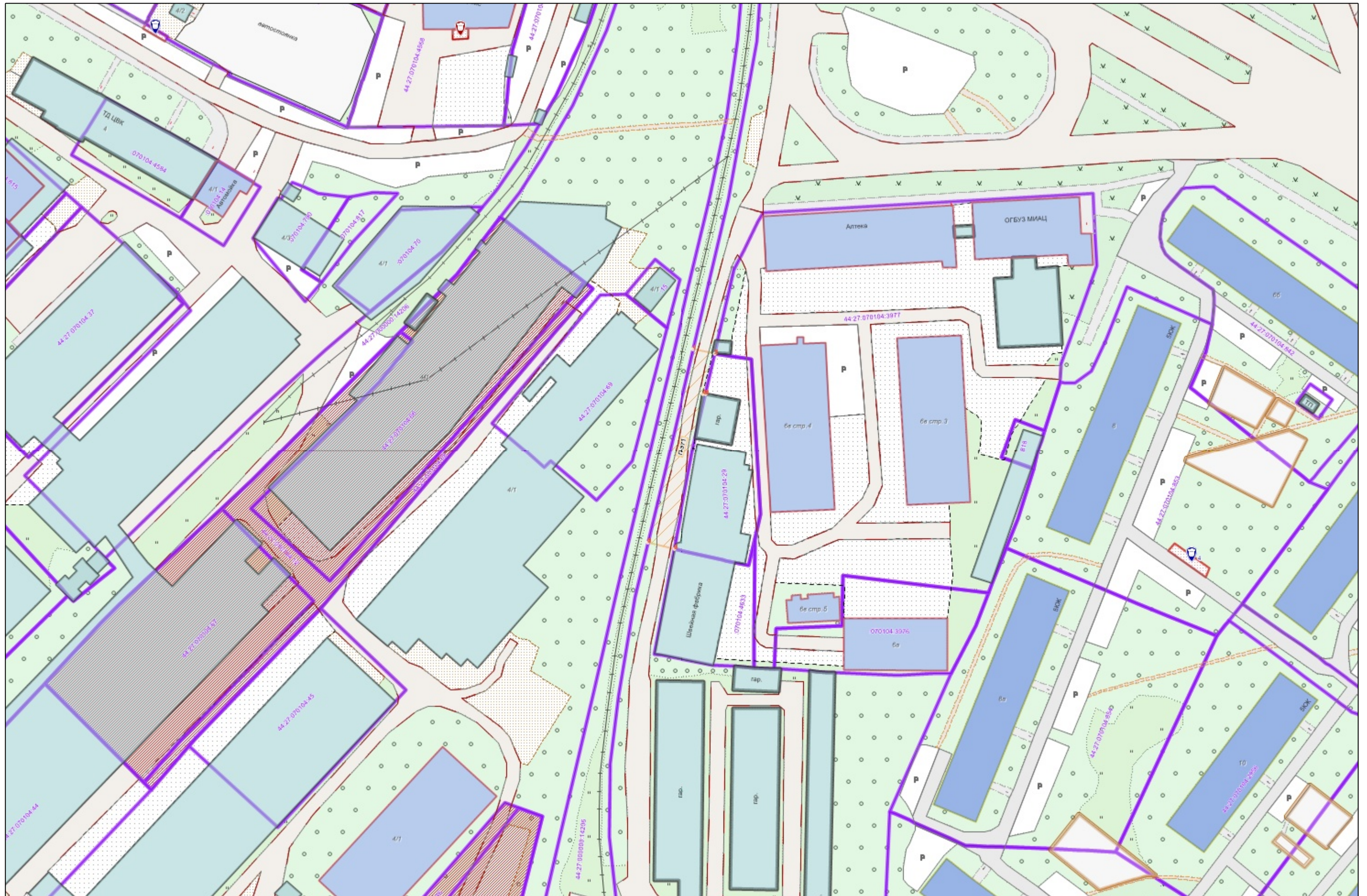
5. _____ ,
:

6. _____ () _____ ,




7. _____ (_____ , 156.7 . .),
_____ (_____ - _____ „ _____ ,
. . 156.7

	, ()	
		Y
1	2	3
-371/1	289 342.40	1 216 513.80
-371/2	289 341.31	1 216 520.03
-371/3	289 329.54	1 216 517.32
-371/4	289 329.65	1 216 516.72
-371/5	289 284.49	1 216 508.24
-371/6	289 286.38	1 216 500.58





:

	
•1	
44:xx:xxxxxx:xx	(),
44:XX:XXxxXxX	
	
	,
