



АДМИНИСТРАЦИЯ ГОРОДА КОСТРОМЫ  
НАЧАЛЬНИК УПРАВЛЕНИЯ БЛАГОУСТРОЙСТВА

РАСПОРЯЖЕНИЕ

№ 126-р

09.06.2026

**Об утверждении схемы границ прилегающей территории к земельному участку с кадастровым номером 44:27:070104:4569, местоположение которого установлено относительно ориентира, расположенного в границах участка. Почтовый адрес ориентира: Российская Федерация, Костромская область, городской округ город Кострома, город Кострома, шоссе Кинешемское, земельный участок 4в**

В соответствии с Законом Костромской области от 16 июля 2018 года № 420-6-ЗКО «О содержании правил благоустройства территории муниципального образования Костромской области и порядке определения границ прилегающих территорий», приказом Комитета архитектуры и градостроительства Костромской области от 8 февраля 2024 года № 2 «Об утверждении формы схемы границ прилегающей территории, требований к ее подготовке, к точности и методам определения координат характерных точек границ прилегающей территории», решением Думы города Костромы от 25 апреля 2013 года № 60 «Об утверждении Правил благоустройства территории города Костромы», руководствуясь Положением об Управлении благоустройства Администрации города Костромы, утвержденным решением Думы города Костромы от 27 октября 2022 года № 187,

**О Б Я З Ы В А Ю:**

1. Утвердить прилагаемую схему границ прилегающей территории к земельному участку с кадастровым номером 44:27:070104:4569, местоположение которого установлено относительно ориентира, расположенного в границах участка. Почтовый адрес ориентира: Российская Федерация, Костромская область, городской округ город Кострома, город Кострома, шоссе Кинешемское, земельный участок 4в.

2. Настоящее распоряжение подлежит официальному опубликованию и размещению на официальном сайте Администрации города Костромы в информационно-телекоммуникационной сети Интернет.

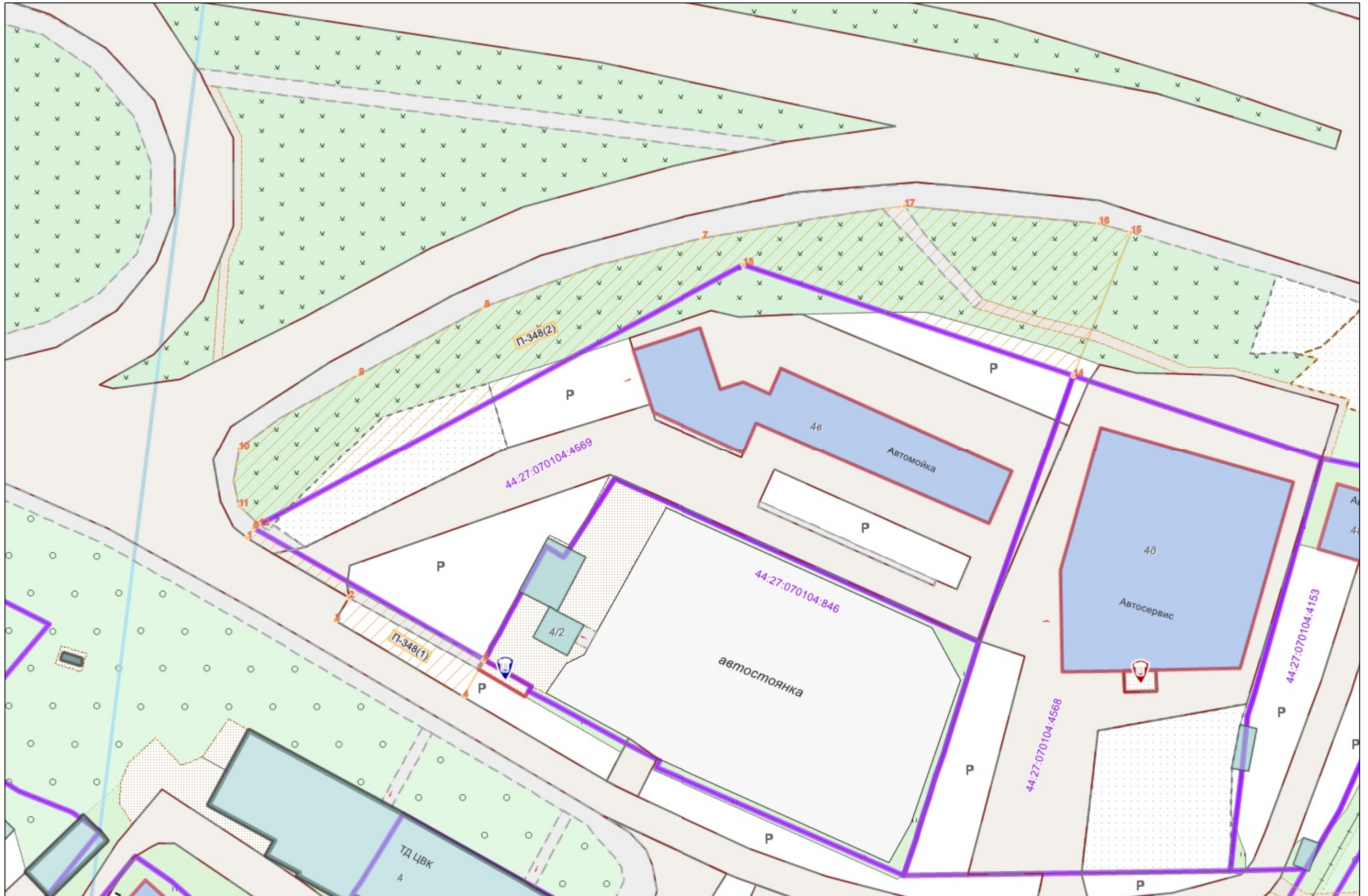
Начальник Управления

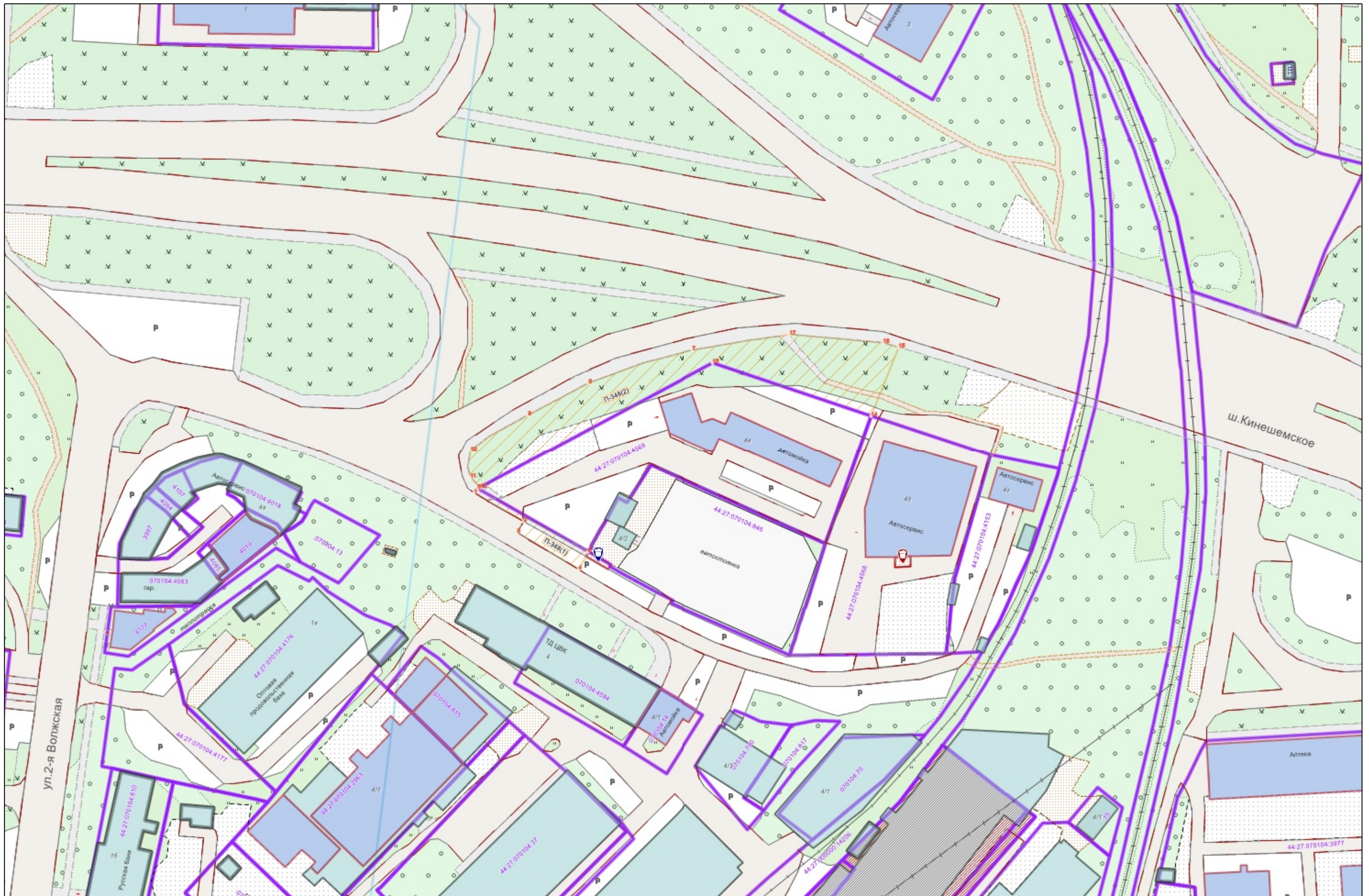


Т.А. Подойницына




1.	-348	(
):		
.	:	,
,	,	,
	4	
2.		,
3.	( )	<u>44:27:070104:4569</u>
:		,
4.	: <u>1702.0</u>	( . )
5.		,
		:
	,	,
	,	,
6.	( )	,
7.	(	<u>1322.2</u> . . ),
. . <u>1322.2</u>	-	<u>0</u> ,, ,

	, ( )	
		Y
1	2	3
-348/1	289 453.28	1 216 322.52
-348/2	289 445.07	1 216 336.65
-348/3	289 441.88	1 216 334.79
-348/4	289 431.36	1 216 352.58
-348/5	289 436.47	1 216 355.32
-348/6	289 454.69	1 216 323.49
-348/7	289 495.03	1 216 385.76
-348/8	289 485.42	1 216 355.40
-348/9	289 476.10	1 216 338.08
-348/10	289 465.73	1 216 321.43
-348/11	289 457.83	1 216 321.43
-348/12	289 455.05	1 216 324.16
-348/13	289 491.25	1 216 391.39
-348/14	289 475.89	1 216 437.18
-348/15	289 495.73	1 216 445.07
-348/16	289 497.03	1 216 440.66
-348/17	289 499.41	1 216 413.73





:

	
•1	
44:xx:xxxxxx:xx	( ),
44:XX:XXxxXxX	
	
	,
