



АДМИНИСТРАЦИЯ ГОРОДА КОСТРОМЫ
НАЧАЛЬНИК УПРАВЛЕНИЯ БЛАГОУСТРОЙСТВА

РАСПОРЯЖЕНИЕ

№ 125-р

09.06.2026

Об утверждении схемы границ прилегающей территории к земельному участку с кадастровым номером 44:27:070104:14, по адресу: Костромская область, город Кострома, шоссе Кинешемское, дом 4

В соответствии с Законом Костромской области от 16 июля 2018 года № 420-6-ЗКО «О содержании правил благоустройства территории муниципального образования Костромской области и порядке определения границ прилегающих территорий», приказом Комитета архитектуры и градостроительства Костромской области от 8 февраля 2024 года № 2 «Об утверждении формы схемы границ прилегающей территории, требований к ее подготовке, к точности и методам определения координат характерных точек границ прилегающей территории», решением Думы города Костромы от 25 апреля 2013 года № 60 «Об утверждении Правил благоустройства территории города Костромы», руководствуясь Положением об Управлении благоустройства Администрации города Костромы, утвержденным решением Думы города Костромы от 27 октября 2022 года № 187,

О Б Я З Ы В А Ю:

1. Утвердить прилагаемую схему границ прилегающей территории к земельному участку с кадастровым номером 44:27:070104:14, по адресу: Костромская область, город Кострома, шоссе Кинешемское, дом 4.
2. Настоящее распоряжение подлежит официальному опубликованию и размещению на официальном сайте Администрации города Костромы в информационно-телекоммуникационной сети Интернет.

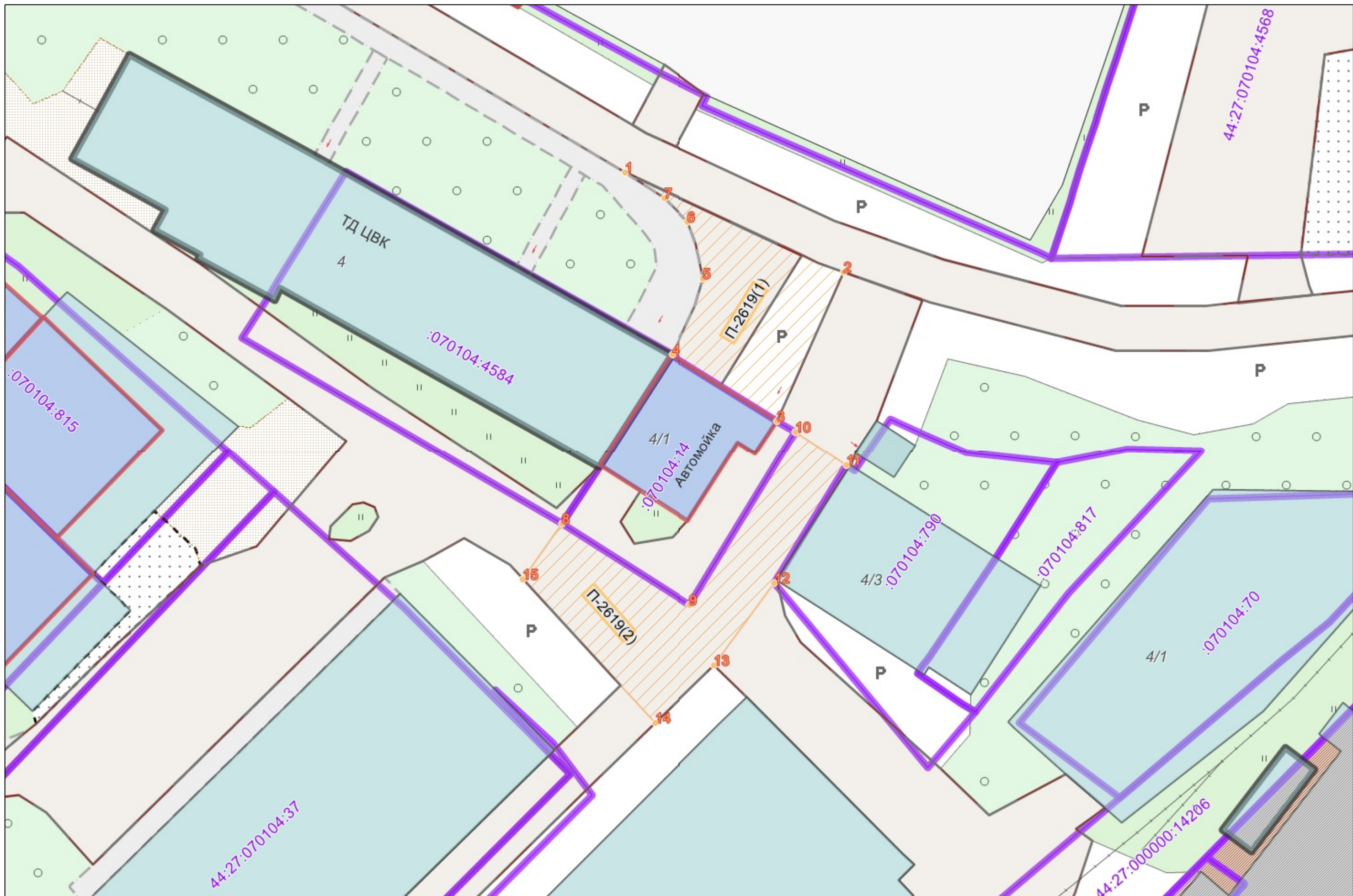
Начальник Управления

Т.А. Подойницына






1.	-2619	(
):	,	, 4
2.	,	
3.	()	,
:	,	,
4.	: 504.9	(.)
5.	,	:
6.	()	,
7.	((<u>0.0</u> .),
. . <u>0.0</u>	-	<u>0</u> ,, ,

	, ()	
		Y
1	2	3
-2619/1	289 414.99	1 216 371.64
-2619/2	289 405.25	1 216 393.15
-2619/3	289 390.58	1 216 386.60
-2619/4	289 397.15	1 216 376.25
-2619/5	289 404.56	1 216 379.35
-2619/6	289 410.16	1 216 377.77
-2619/7	289 412.49	1 216 375.50
-2619/8	289 380.39	1 216 365.44
-2619/9	289 372.41	1 216 377.96
-2619/10	289 389.45	1 216 388.45
-2619/11	289 386.13	1 216 393.45
-2619/12	289 374.59	1 216 386.34
-2619/13	289 366.46	1 216 380.43
-2619/14	289 360.76	1 216 374.54
-2619/15	289 374.93	1 216 361.56



:

	
•1	
44:xx:xxxxxx:xx	(),
44:XX:XXxxXxX	
	
	,
