



АДМИНИСТРАЦИЯ ГОРОДА КОСТРОМЫ
НАЧАЛЬНИК УПРАВЛЕНИЯ БЛАГОУСТРОЙСТВА

РАСПОРЯЖЕНИЕ

№ 124-р

09.06.2026

Об утверждении схемы границ прилегающей территории к земельному участку с кадастровым номером 44:27:070104:4153, местоположение которого установлено относительно ориентира, расположенного в границах участка. Почтовый адрес ориентира: Костромская область, город Кострома, шоссе Кинешемское, дом 4г

В соответствии с Законом Костромской области от 16 июля 2018 года № 420-6-ЗКО «О содержании правил благоустройства территории муниципального образования Костромской области и порядке определения границ прилегающих территорий», приказом Комитета архитектуры и градостроительства Костромской области от 8 февраля 2024 года № 2 «Об утверждении формы схемы границ прилегающей территории, требований к ее подготовке, к точности и методам определения координат характерных точек границ прилегающей территории», решением Думы города Костромы от 25 апреля 2013 года № 60 «Об утверждении Правил благоустройства территории города Костромы», руководствуясь Положением об Управлении благоустройства Администрации города Костромы, утвержденным решением Думы города Костромы от 27 октября 2022 года № 187,

О Б Я З Ы В А Ю:

1. Утвердить прилагаемую схему границ прилегающей территории к земельному участку с кадастровым номером 44:27:070104:4153, местоположение которого установлено относительно ориентира, расположенного в границах участка. Почтовый адрес ориентира: Костромская область, город Кострома, шоссе Кинешемское, дом 4г.
2. Настоящее распоряжение подлежит официальному опубликованию и размещению на официальном сайте Администрации города Костромы в информационно-телекоммуникационной сети Интернет.

Начальник Управления



Т.А. Подойницына

1. -351 _____ ():
),
.
:
, 4 ,

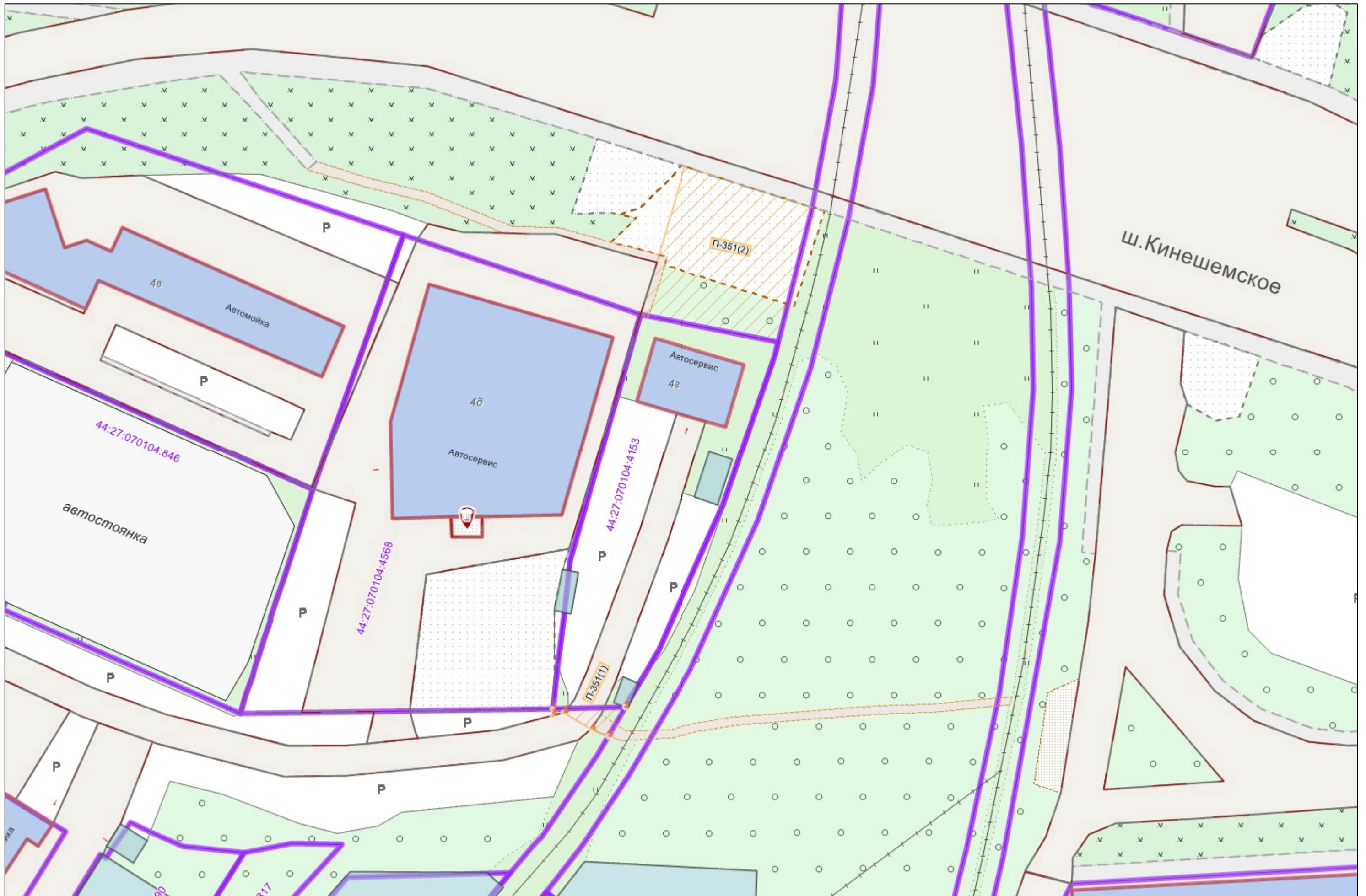
2. _____ ,
3. _____ 44:27:070104:4153 _____ ,
() _____ ,
, _____ ,
:

4. _____ : 441.8 _____ (.)
5. _____ , _____ :




6. _____ () _____ ,
() _____ ,

7. _____ (_____ 131.0 . .),
_____ (_____ - 0 _____ , _____ ,
. . 131.0 _____

	, ()	
		Y
1	2	3
-351/1	289 407.16	1 216 458.83
-351/2	289 407.49	1 216 469.29
-351/3	289 403.30	1 216 466.85
-351/4	289 404.31	1 216 464.28
-351/5	289 406.71	1 216 460.34
-351/6	289 406.27	1 216 458.75



:

	
•1	
44:xx:xxxxxx:xx	() ,
44:XX:XXxxXxX	
	
	,
