



АДМИНИСТРАЦИЯ ГОРОДА КОСТРОМЫ

ПОСТАНОВЛЕНИЕ

5 июня 2026 года

№ 1238

О подготовке документации по планировке территории, ограниченной улицей Даремской, бульваром Маршала Василевского, улицами Евгения Ермакова, Магистральной

Рассмотрев заявление общества с ограниченной ответственностью «Перспектива», в целях обеспечения устойчивого развития территорий города Костромы, в соответствии со статьями 41, 41.1, 42, 45 и 46 Градостроительного кодекса Российской Федерации, Правилами подготовки документации по планировке территории, подготовка которой осуществляется на основании решений уполномоченных федеральных органов исполнительной власти, исполнительных органов субъектов Российской Федерации и органов местного самоуправления, принятия решения об утверждении документации по планировке территории, внесения изменений в такую документацию, отмены такой документации или ее отдельных частей, признания отдельных частей такой документации не подлежащими применению, а также подготовки и утверждения проекта планировки территории в отношении территорий исторических поселений федерального и регионального значения, утвержденными постановлением Правительства Российской Федерации от 2 февраля 2024 года № 112, Генеральным планом города Костромы, утвержденным решением Думы города Костромы от 18 декабря 2008 года № 212, Правилами землепользования и застройки города Костромы, утвержденными постановлением Администрации города Костромы от 28 июня 2021 года № 1130, руководствуясь частью 2 статьи 37, статьей 42, частью 1 статьи 57 Устава города Костромы,

ПОСТАНОВЛЯЮ:

1. Подготовить документацию по планировке территории, ограниченной улицей Даремской, бульваром Маршала Василевского, улицами Евгения Ермакова, Магистральной, в виде проекта планировки территории (далее – документация по планировке территории), согласно прилагаемому ситуационному плану.
2. Утвердить прилагаемые:
 - 2.1. задание на разработку документации по планировке территории;
 - 2.2. задание на выполнение инженерных изысканий.
3. Установить срок подготовки документации по планировке территории в течение восемнадцати месяцев со дня принятия настоящего постановления.

4. Установить, что предложения физических и юридических лиц о порядке, сроках подготовки и содержании документации по планировке территории принимаются в Управлении архитектуры и градостроительства Администрации города Костромы в течение двух недель со дня публикации настоящего постановления по адресу: Российская Федерация, Костромская область, городской округ город Кострома, город Кострома, площадь Конституции, дом 2, кабинет 406, телефон (4942) 42 70 72.

5. Учесть, что финансирование работ по подготовке документации по планировке территории осуществляется за счет средств заявителя.

6. Настоящее постановление подлежит официальному опубликованию в течение трех дней со дня его принятия и размещению на официальном сайте Администрации города Костромы в информационно-телекоммуникационной сети «Интернет».

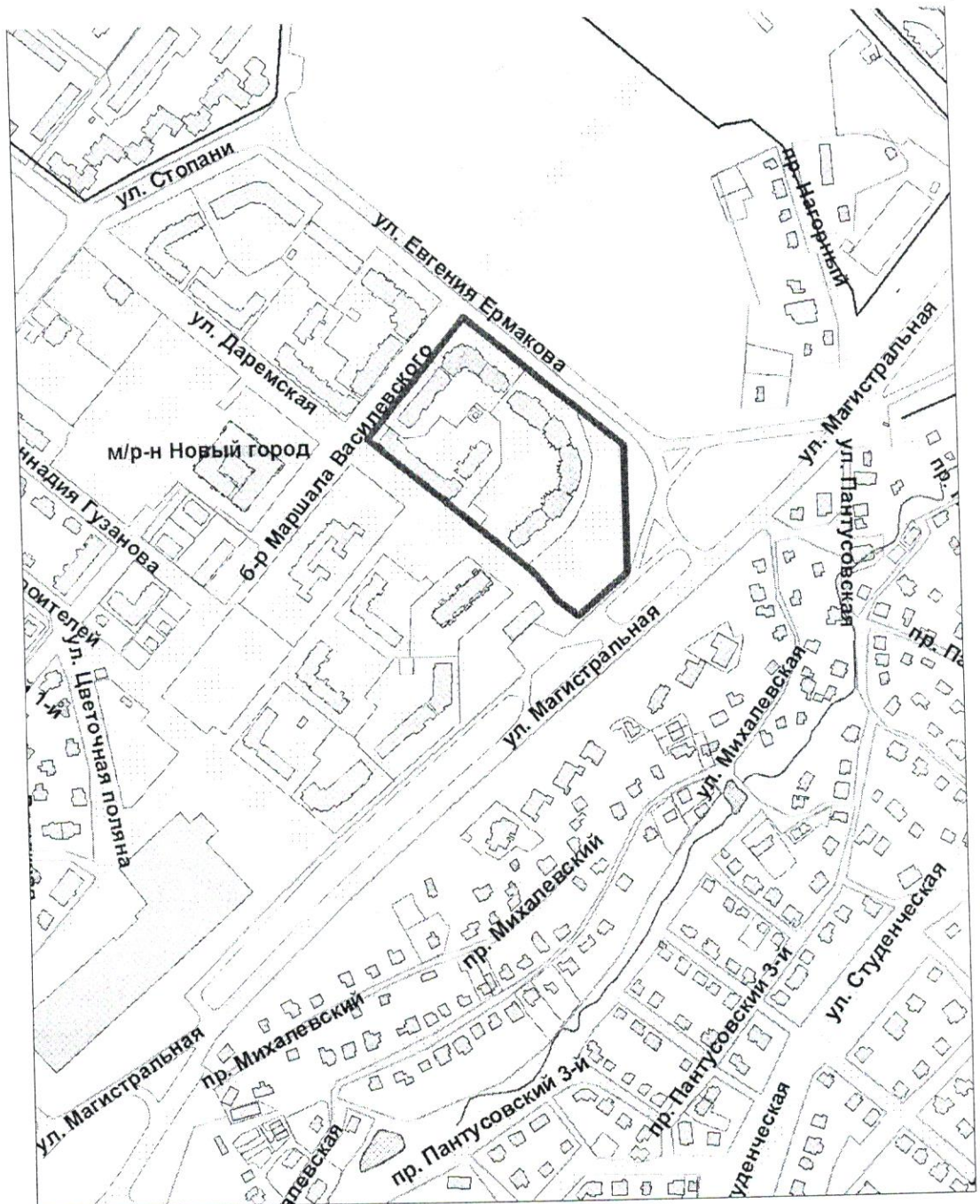
Глава города Костромы



О. В. Болоховец



Ситуационный план территории,
ограниченной улицей Даремской, бульваром Маршала Василевского,
улицами Евгения Ермакова, Магистральной



УТВЕРЖДЕНО
постановлением Администрации
города Костромы
от «5» июня 2026 года № 1238



**ЗАДАНИЕ НА РАЗРАБОТКУ ДОКУМЕНТАЦИИ ПО
ПЛАНИРОВКЕ ТЕРРИТОРИИ,**
ограниченной улицей Даремской, бульваром Маршала Василевского,
улицами Евгения Ермакова, Магистральной

Наименование позиции	Содержание
1. Вид разрабатываемой документации по планировке территории	Проект планировки территории
2. Инициатор подготовки документации по планировке территории	Общество с ограниченной ответственностью «Перспектива» (сокращенно – ООО «Перспектива») ОГРН 1054408635005, дата внесения в ЕГРЮЛ записи - 21.04.2005г., 156000, Россия, Костромская область, г. Кострома, ул. Советская, д.6, оф.4, пом.3-8, e-mail: office@perspektiva44.ru
3. Источник финансирования работ по подготовке документации по планировке территории	Средства заказчика работ
4. Вид и наименование планируемого к размещению объекта капитального строительства, его основные характеристики (назначение, местоположение, площадь объекта капитального строительства и др.)	Объект спорта. Основные характеристики: - местоположение: г. Кострома, ориентир земельный участок с кадастровым номером 44:27:080303:872; - площадь объекта капитального строительства: 40% застройки земельного участка; - предельное количество этажей: 3 этажа.
5. Поселения, муниципальные округа, городские округа, муниципальные районы, субъекты Российской Федерации, в отношении территорий которых осуществляется подготовка документации по планировке территории	Костромская область, городской округ город Кострома
6. Состав документации по планировке территории	Проект планировки территории: Основная часть проекта планировки территории: 1) чертеж или чертежи планировки территории с обозначением: а) красных линий;

		<p>б) границы существующих и планируемых элементов планировочной структуры;</p> <p>в) границы зон планируемого размещения объектов капитального строительства;</p> <p>2) положение о характеристиках планируемого развития территории;</p> <p>3) положения об очередности планируемого развития территории, содержащие этапы и максимальные сроки осуществления:</p> <p>а) архитектурно-строительного проектирования, строительства, реконструкции объектов капитального строительства жилого, производственного, общественно-делового и иного назначения, необходимых для функционирования таких объектов и обеспечения жизнедеятельности человека объектов коммунальной, транспортной, социальной инфраструктур, иных объектов (в том числе зданий пожарных депо);</p> <p>б) сноса объектов капитального строительства (в случае необходимости сноса объектов капитального строительства, их частей для строительства, реконструкции других объектов капитального строительства).</p> <p>Материалы по обоснованию проекта планировки территории:</p> <p>1) Карта (фрагмент карты) планировочной структуры территории городского округа;</p> <p>2) схема организации движения транспорта (включая транспорт общего пользования) и пешеходов;</p> <p>3) схема границ территорий объектов культурного наследия;</p> <p>4) схема границ зон с особыми условиями использования территории;</p> <p>5) схема, отображающая местоположение существующих объектов капитального строительства;</p> <p>6) варианты планировочных и (или) объемно-пространственных решений застройки территории;</p> <p>7) схема вертикальной планировки территории, инженерной подготовки и инженерной защиты территории;</p> <p>8) обоснование определения границ зон планируемого размещения объектов капитального строительства;</p>
--	--	---

9) обоснование соответствия планируемых параметров, местоположения и назначения объектов регионального значения, объектов местного значения нормативам градостроительного проектирования и требованиям градостроительных регламентов, а также применительно к территории, в границах которой предусматривается осуществление комплексного развития территории, установленным правилами землепользования и застройки расчетным показателям минимально допустимого уровня обеспеченности территории объектами коммунальной, транспортной, социальной инфраструктур и расчетным показателям максимально допустимого уровня территориальной доступности таких объектов для населения;

10) перечень мероприятий по защите территории от чрезвычайных ситуаций природного и техногенного характера, в том числе по обеспечению пожарной безопасности и по гражданской обороне;

11) перечень мероприятий по охране окружающей среды;

12) обоснование очередности планируемого развития территории.

Документация по планировке территории предоставляется в двух экземплярах:

1. На утверждение - основная часть проекта планировки территории, в бумажном и электронном виде.

2. В Управление архитектуры и градостроительства — основная часть проекта планировки территории, материалы по обоснованию проекта планировки территории, в бумажном и электронном виде.


3. Сведения о красных линиях, содержащих перечень координат характерных точек, в системе координат, используемой для ведения Единого государственного реестра недвижимости.

4. Сведения о границах зон планируемого размещения объектов капитального строительства, установленные в проекте планировки территории, в электронном виде в формате dxf.

7.	Информация о земельных участках (при наличии), включенных в границы территории, в отношении которой планируется подготовка документации по планировке территории, а также об ориентировочной площади такой территории	<p>44:27: 080303:407 44:27: 080303:425 44:27: 080303:426 44:27: 080303:409 44:27: 080303:1033 44:27: 080303:1032 44:27: 080303:872 44:27: 080303:2407</p> <p>Ориентировочной площадью территории 3,8 га</p>
8.	Цель подготовки документации по планировке территории	<ul style="list-style-type: none"> - выделение элементов планировочной структуры, - установление границ территорий общего пользования, границ зоны планируемого размещения объекта спорта, - определение характеристик и очередности планируемого развития территории.

Генеральный директор
ООО «Перспектива»

06.05.2026 г.



Иванов А.В.

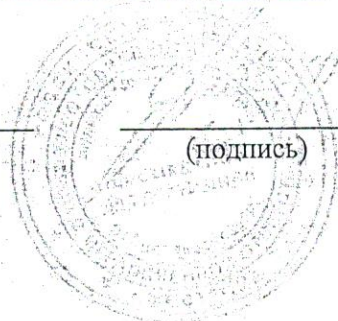
УТВЕРЖДЕНО
постановлением Администрации
города Костромы
от « 5 » мая 2026 года № 1238



ЗАДАНИЕ
на выполнение инженерных изысканий

№ п/п	Наименование разделов	Содержание
1.	Сведения об объекте инженерных изысканий	Территория, ограниченная улицей Даремской, бульваром Маршала Василевского, улицами Евгения Ермакова, Магистральной
2.	Основные требования к результатам инженерных изысканий	Результат инженерных изысканий оформляются в виде технического отчета о выполнении инженерных изысканий, состоящего из текстовой и графической частей, а также приложений к нему в текстовой, графической, цифровой и иных формах. Материалы и результаты инженерных изысканий представляются в Управление архитектуры и градостроительства Администрации города Костромы для размещения в информационных системах на бумажных и электронных носителях в составе и в порядке, предусмотренном постановлением Правительства Российской Федерации от 22 апреля 2017 года № 485
3.	Границы территорий проведения инженерных изысканий	местоположение: г. Кострома, ориентир земельный участок с кадастровым номером 44:27:080303:872
4.	Виды инженерных изысканий	– инженерно-геологические, в составе которых разрабатываются также инженерно-гидрометеорологические изыскания; – инженерно-геодезические; – инженерно-экологические.
5.	Описание объекта планируемого размещения капитального строительства	- объект спорта, предельное количество этажей — 3.

06.05.2026г.
(дата)



(подпись)

Иванов А.В.
(Ф.И.О.)