



**АДМИНИСТРАЦИЯ ГОРОДА КОСТРОМЫ  
НАЧАЛЬНИК УПРАВЛЕНИЯ БЛАГОУСТРОЙСТВА**

**РАСПОРЯЖЕНИЕ**

№ 121 -р

01.06.2026

**Об утверждении схемы границ прилегающей территории к земельному участку с кадастровым номером 44:27:070232:22, местоположение которого установлено относительно ориентира, расположенного в границах участка.  
Почтовый адрес ориентира: Костромская область, город Кострома, улица Окружная, дом 53**

В соответствии с Законом Костромской области от 16 июля 2018 года № 420-6-ЗКО «О содержании правил благоустройства территории муниципального образования Костромской области и порядке определения границ прилегающих территорий», приказом Комитета архитектуры и градостроительства Костромской области от 8 февраля 2024 года № 2 «Об утверждении формы схемы границ прилегающей территории, требований к ее подготовке, к точности и методам определения координат характерных точек границ прилегающей территории», решением Думы города Костромы от 25 апреля 2013 года № 60 «Об утверждении Правил благоустройства территории города Костромы», руководствуясь Положением об Управлении благоустройства Администрации города Костромы, утвержденным решением Думы города Костромы от 27 октября 2022 года № 187,

**О Б Я З Ы В А Ю:**

1. Утвердить прилагаемую схему границ прилегающей территории к земельному участку с кадастровым номером 44:27:070232:22, местоположение которого установлено относительно ориентира, расположенного в границах участка. Почтовый адрес ориентира: Костромская область, город Кострома, улица Окружная, дом 53.
2. Настоящее распоряжение подлежит официальному опубликованию и размещению на официальном сайте Администрации города Костромы в информационно-телекоммуникационной сети Интернет.

Начальник Управления



Т.А. Подойницына

1. -749 \_\_\_\_\_ ( ):  
):

· , : , 53 ,

2. \_\_\_\_\_ , 44:27:070232:22 \_\_\_\_\_

3. ( ) , ,  
: " " +", :4401148668, :1144401000655

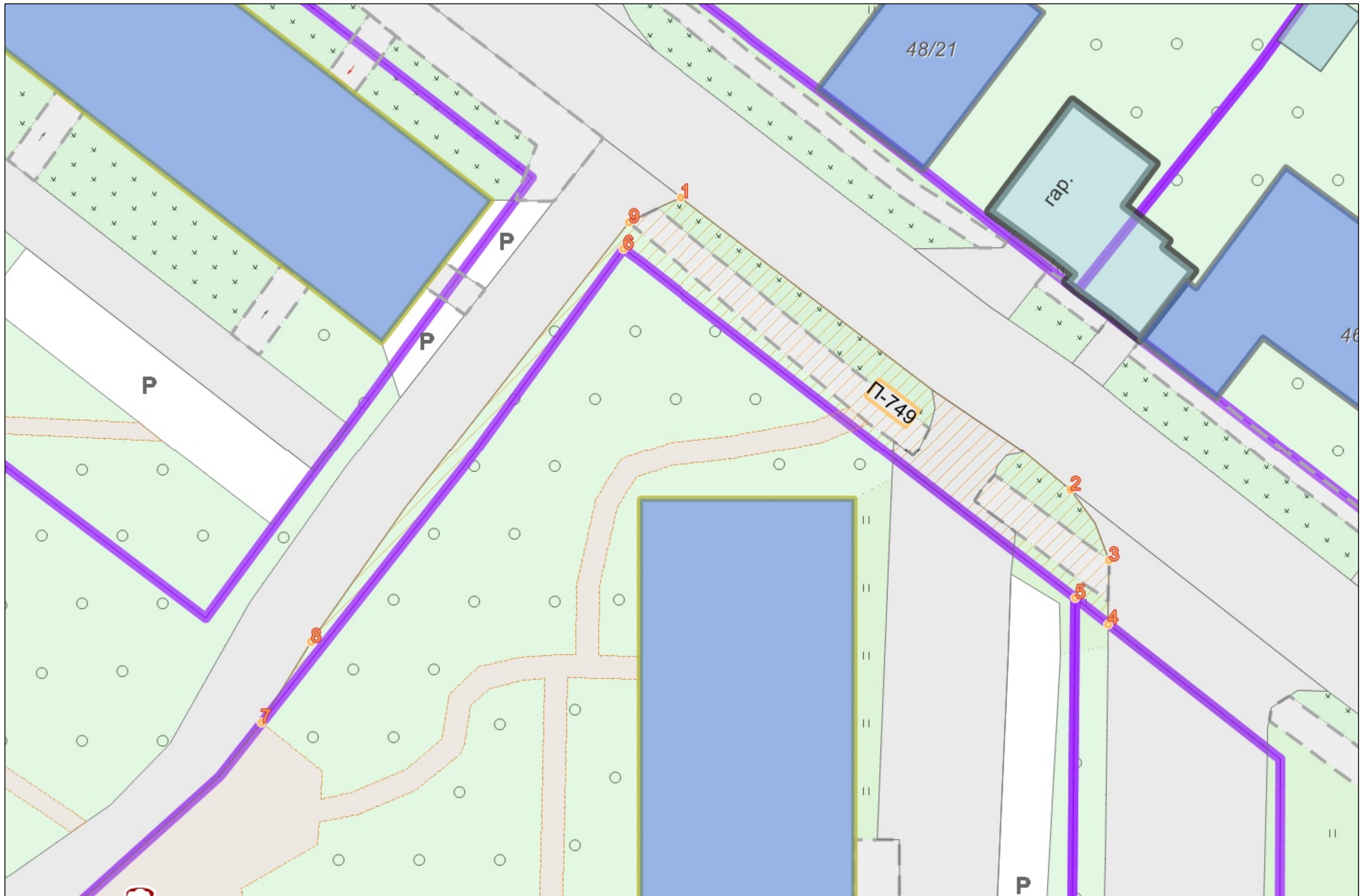
4. : 263.3 \_\_\_\_\_ ( . )

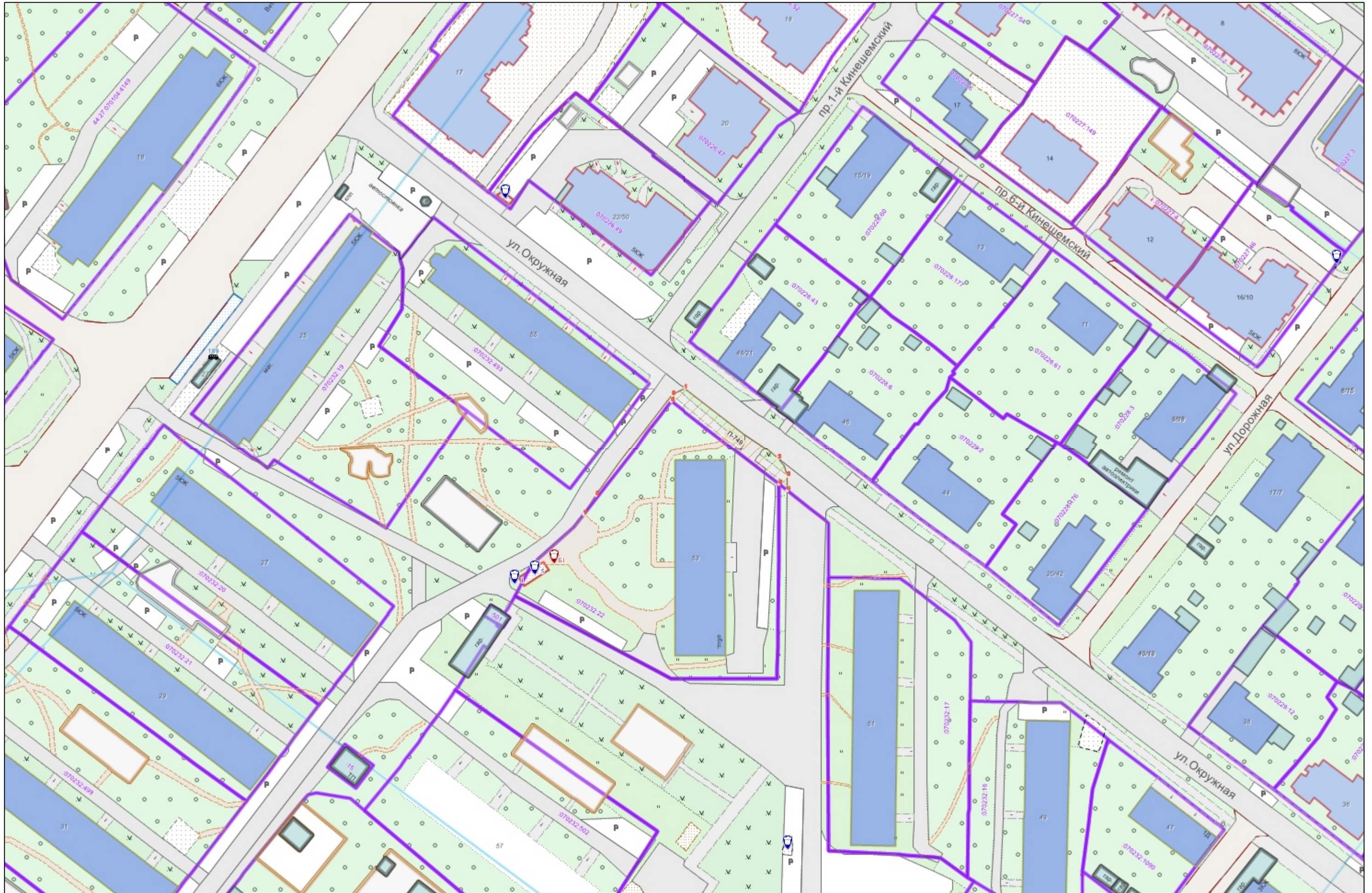
5. \_\_\_\_\_ , :  
:

6. \_\_\_\_\_ ( ) \_\_\_\_\_ ) ,




7. \_\_\_\_\_ ( \_\_\_\_\_ - \_\_\_\_\_ 0 \_\_\_\_\_ , 147.2 \_\_\_\_\_ . . ),  
· . 147.2 \_\_\_\_\_

	, ( )	
		Y
1	2	3
-749/1	288 627.58	1 216 940.41
-749/2	288 607.23	1 216 967.46
-749/3	288 602.33	1 216 970.15
-749/4	288 597.93	1 216 970.09
-749/5	288 599.75	1 216 967.76
-749/6	288 624.00	1 216 936.44
-749/7	288 591.10	1 216 911.33
-749/8	288 596.74	1 216 914.75
-749/9	288 625.88	1 216 936.81





:

	
•1	
44:xx:xxxxxx:xx	( ),
44:XX:XXxxXxX	
	
	,
