



АДМИНИСТРАЦИЯ ГОРОДА КОСТРОМЫ  
НАЧАЛЬНИК УПРАВЛЕНИЯ БЛАГОУСТРОЙСТВА

РАСПОРЯЖЕНИЕ

№ 120-р

01.06.2026

**Об утверждении схемы границ прилегающей территории к земельному участку с кадастровым номером 44:27:070233:2, местоположение которого установлено относительно ориентира, расположенного в границах участка. Почтовый адрес ориентира: Костромская область, город Кострома, проезд Окружной 7-й, дом 10**

В соответствии с Законом Костромской области от 16 июля 2018 года № 420-6-ЗКО «О содержании правил благоустройства территории муниципального образования Костромской области и порядке определения границ прилегающих территорий», приказом Комитета архитектуры и градостроительства Костромской области от 8 февраля 2024 года № 2 «Об утверждении формы схемы границ прилегающей территории, требований к ее подготовке, к точности и методам определения координат характерных точек границ прилегающей территории», решением Думы города Костромы от 25 апреля 2013 года № 60 «Об утверждении Правил благоустройства территории города Костромы», руководствуясь Положением об Управлении благоустройства Администрации города Костромы, утвержденным решением Думы города Костромы от 27 октября 2022 года № 187,

**О Б Я З Ы В А Ю:**

1. Утвердить прилагаемую схему границ прилегающей территории к земельному участку с кадастровым номером 44:27:070233:2, местоположение которого установлено относительно ориентира, расположенного в границах участка. Почтовый адрес ориентира: Костромская область, город Кострома, проезд Окружной 7-й, дом 10.
2. Настоящее распоряжение подлежит официальному опубликованию и размещению на официальном сайте Администрации города Костромы в информационно-телекоммуникационной сети Интернет.

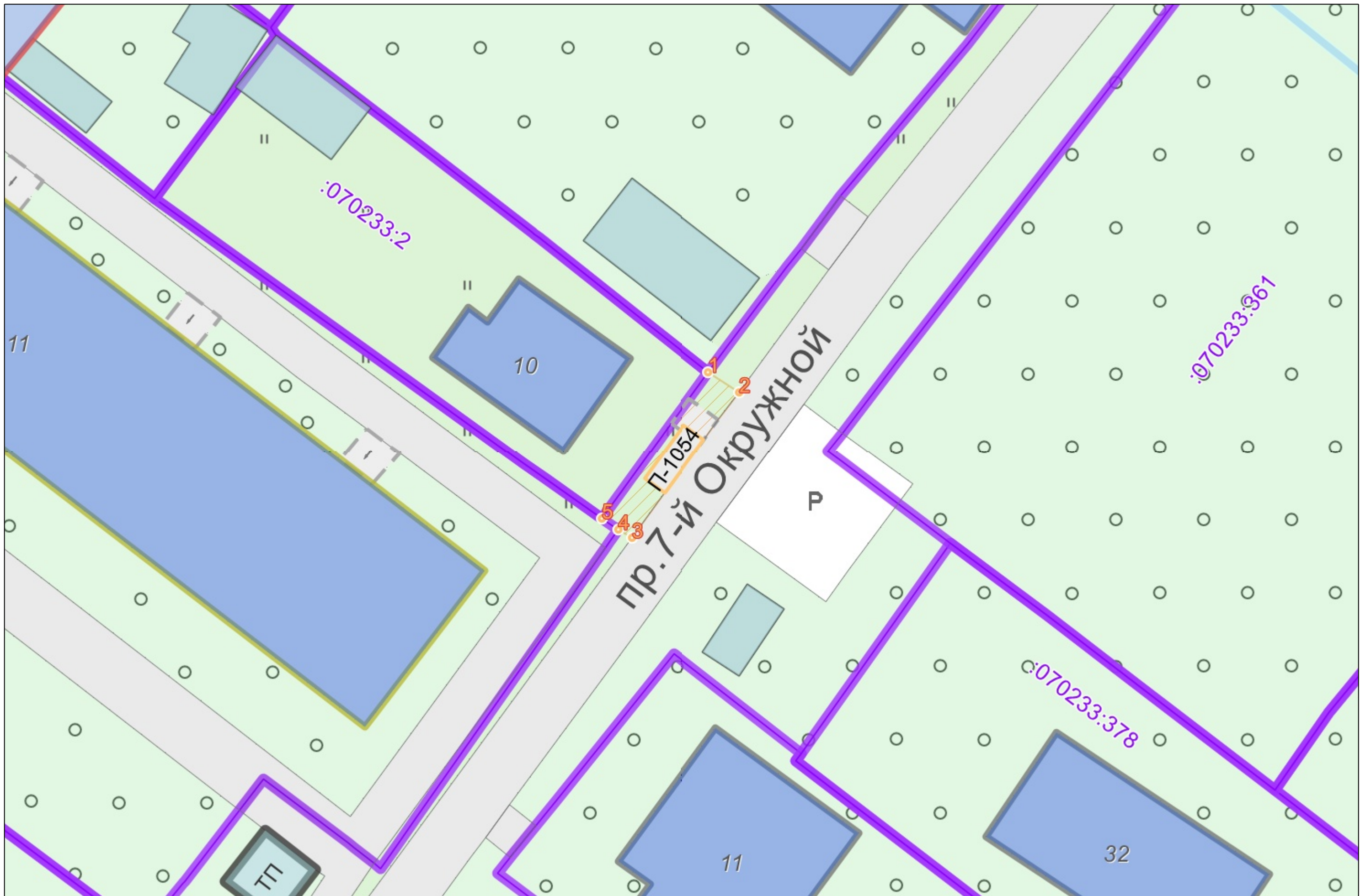
Начальник Управления

Т.А. Подойница






1. -1054 \_\_\_\_\_ ( ):  
),  
.  
:  
, 7- , 10 ,  
\_\_\_\_\_
2. \_\_\_\_\_ ,  
\_\_\_\_\_ 44:27:070233:2 \_\_\_\_\_
3. \_\_\_\_\_ ( ) \_\_\_\_\_ ,  
, \_\_\_\_\_ ,  
:  
\_\_\_\_\_
4. \_\_\_\_\_ : 26.5 \_\_\_\_\_ ( . )  
5. \_\_\_\_\_ ,  
:  
\_\_\_\_\_
6. \_\_\_\_\_ ( ) \_\_\_\_\_ ,  
( \_\_\_\_\_ ) \_\_\_\_\_ ,  
\_\_\_\_\_
7. \_\_\_\_\_ ( \_\_\_\_\_ - \_\_\_\_\_ 0 \_\_\_\_\_ , \_\_\_\_\_ 21.9 . . ),  
. . 21.9 \_\_\_\_\_

	, ( )	
		Y
1	2	3
-1054/1	288 313.64	1 217 053.21
-1054/2	288 312.35	1 217 055.15
-1054/3	288 303.02	1 217 048.29
-1054/4	288 303.53	1 217 047.42
-1054/5	288 304.24	1 217 046.40





:

	
•1	
44:xx:xxxxxx:xx	( ) ,
44:XX:XXxxXxX	
	
	,
