



АДМИНИСТРАЦИЯ ГОРОДА КОСТРОМЫ
НАЧАЛЬНИК УПРАВЛЕНИЯ БЛАГОУСТРОЙСТВА

РАСПОРЯЖЕНИЕ

№ 119-р

01.06.2026

Об утверждении схемы границ прилегающей территории к земельному участку с кадастровым номером 44:27:070233:125, местоположение которого установлено относительно ориентира, расположенного в границах участка. Почтовый адрес ориентира: Костромская область, город Кострома, проезд Окружной 8-й, дом 3

В соответствии с Законом Костромской области от 16 июля 2018 года № 420-6-ЗКО «О содержании правил благоустройства территории муниципального образования Костромской области и порядке определения границ прилегающих территорий», приказом Комитета архитектуры и градостроительства Костромской области от 8 февраля 2024 года № 2 «Об утверждении формы схемы границ прилегающей территории, требований к ее подготовке, к точности и методам определения координат характерных точек границ прилегающей территории», решением Думы города Костромы от 25 апреля 2013 года № 60 «Об утверждении Правил благоустройства территории города Костромы», руководствуясь Положением об Управлении благоустройства Администрации города Костромы, утвержденным решением Думы города Костромы от 27 октября 2022 года № 187,

О Б Я З Ы В А Ю:

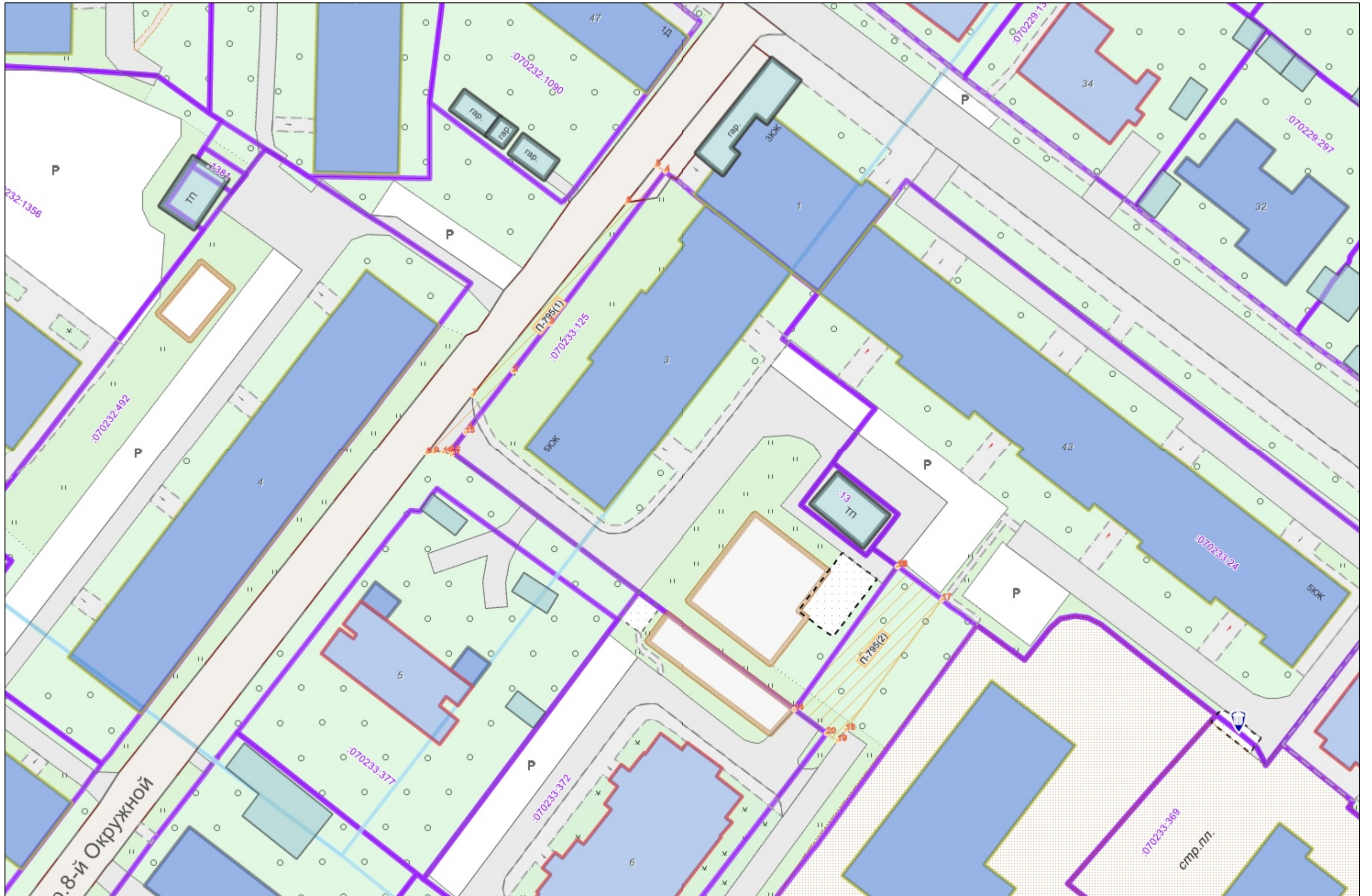
1. Утвердить прилагаемую схему границ прилегающей территории к земельному участку с кадастровым номером 44:27:070233:125, местоположение которого установлено относительно ориентира, расположенного в границах участка. Почтовый адрес ориентира: Костромская область, город Кострома, проезд Окружной 8-й, дом 3.
2. Настоящее распоряжение подлежит официальному опубликованию и размещению на официальном сайте Администрации города Костромы в информационно-телекоммуникационной сети Интернет.

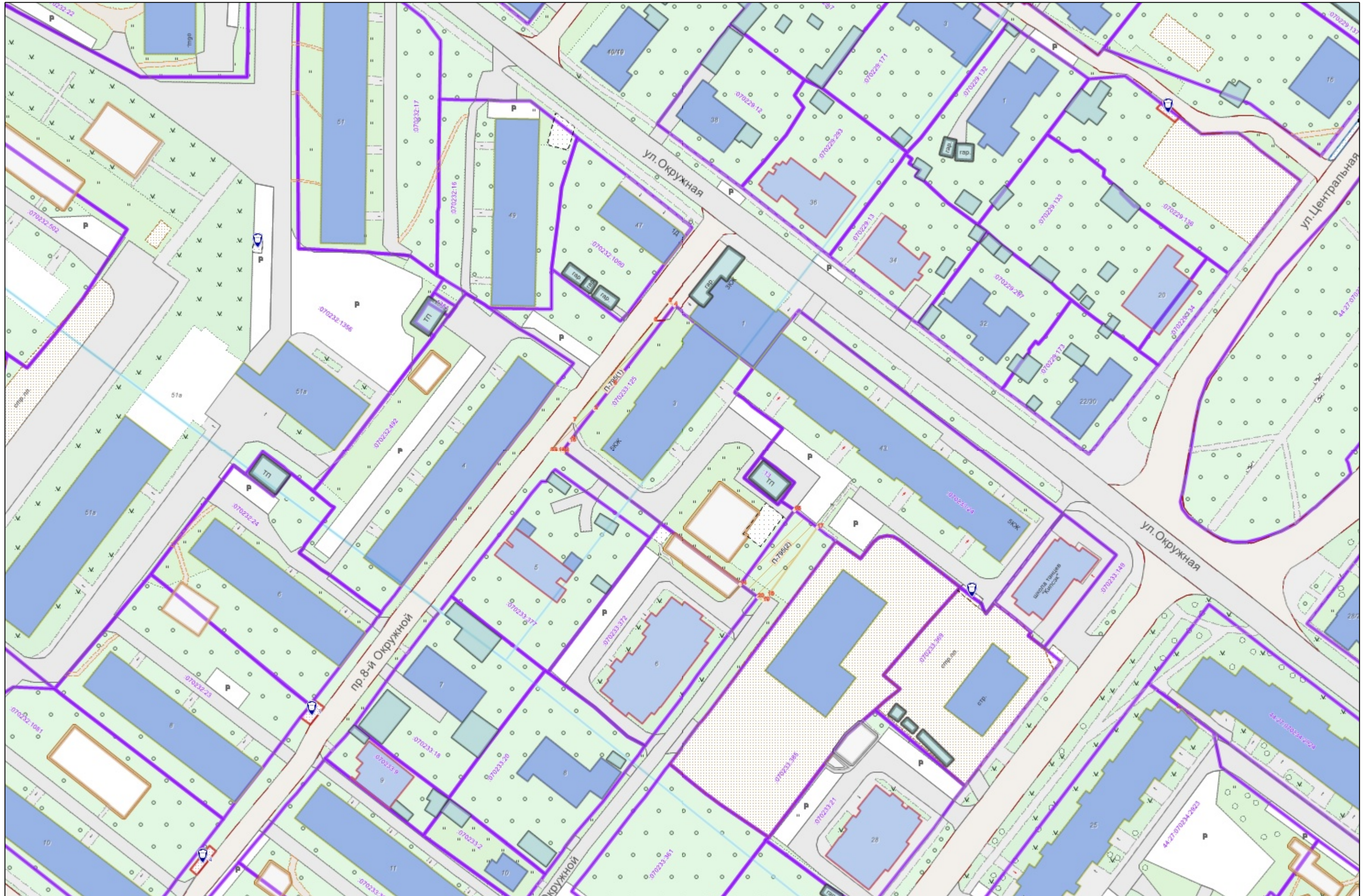
Начальник Управления

Т.А. Подойницына








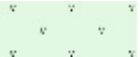



| | , () | |
|---------|------------|--------------|
| | | Y |
| 1 | 2 | 3 |
| -795/1 | 288 439.30 | 1 217 060.79 |
| -795/2 | 288 448.01 | 1 217 067.47 |
| -795/3 | 288 455.21 | 1 217 072.98 |
| -795/4 | 288 477.93 | 1 217 090.41 |
| -795/5 | 288 478.81 | 1 217 089.02 |
| -795/6 | 288 473.25 | 1 217 084.63 |
| -795/7 | 288 444.46 | 1 217 061.45 |
| -795/8 | 288 435.66 | 1 217 054.63 |
| -795/9 | 288 435.81 | 1 217 055.71 |
| -795/10 | 288 435.74 | 1 217 057.01 |
| -795/11 | 288 435.32 | 1 217 058.35 |
| -795/12 | 288 435.91 | 1 217 058.19 |
| -795/13 | 288 438.77 | 1 217 060.39 |
| -795/14 | 288 397.13 | 1 217 109.85 |
| -795/15 | 288 418.50 | 1 217 125.37 |
| -795/16 | 288 418.49 | 1 217 125.39 |
| -795/17 | 288 413.58 | 1 217 131.99 |
| -795/18 | 288 394.05 | 1 217 117.63 |
| -795/19 | 288 392.38 | 1 217 116.42 |
| -795/20 | 288 393.55 | 1 217 114.71 |





:

| | |
|--|-------|
|  | |
| •1 | |
| 44:xx:xxxxxx:xx | () , |
| 44:XX:XXxxXxX | |
|  | |
|  | , |
|  | |
|  | |
|  | |
|  | |
|  | |
|  | |