



АДМИНИСТРАЦИЯ ГОРОДА КОСТРОМЫ
НАЧАЛЬНИК УПРАВЛЕНИЯ БЛАГОУСТРОЙСТВА

РАСПОРЯЖЕНИЕ

№ 117-р

01.06.2026

Об утверждении схемы границ прилегающей территории к земельному участку с кадастровым номером 44:27:070232:16, местоположение которого установлено относительно ориентира, расположенного в границах участка. Почтовый адрес ориентира: Костромская область, город Кострома, улица Окружная, дом 49

В соответствии с Законом Костромской области от 16 июля 2018 года № 420-6-ЗКО «О содержании правил благоустройства территории муниципального образования Костромской области и порядке определения границ прилегающих территорий», приказом Комитета архитектуры и градостроительства Костромской области от 8 февраля 2024 года № 2 «Об утверждении формы схемы границ прилегающей территории, требований к ее подготовке, к точности и методам определения координат характерных точек границ прилегающей территории», решением Думы города Костромы от 25 апреля 2013 года № 60 «Об утверждении Правил благоустройства территории города Костромы», руководствуясь Положением об Управлении благоустройства Администрации города Костромы, утвержденным решением Думы города Костромы от 27 октября 2022 года № 187,

О Б Я З Ы В А Ю:

1. Утвердить прилагаемую схему границ прилегающей территории к земельному участку с кадастровым номером 44:27:070232:16, местоположение которого установлено относительно ориентира, расположенного в границах участка. Почтовый адрес ориентира: Костромская область, город Кострома, улица Окружная, дом 49.

2. Настоящее распоряжение подлежит официальному опубликованию и размещению на официальном сайте Администрации города Костромы в информационно-телекоммуникационной сети Интернет.

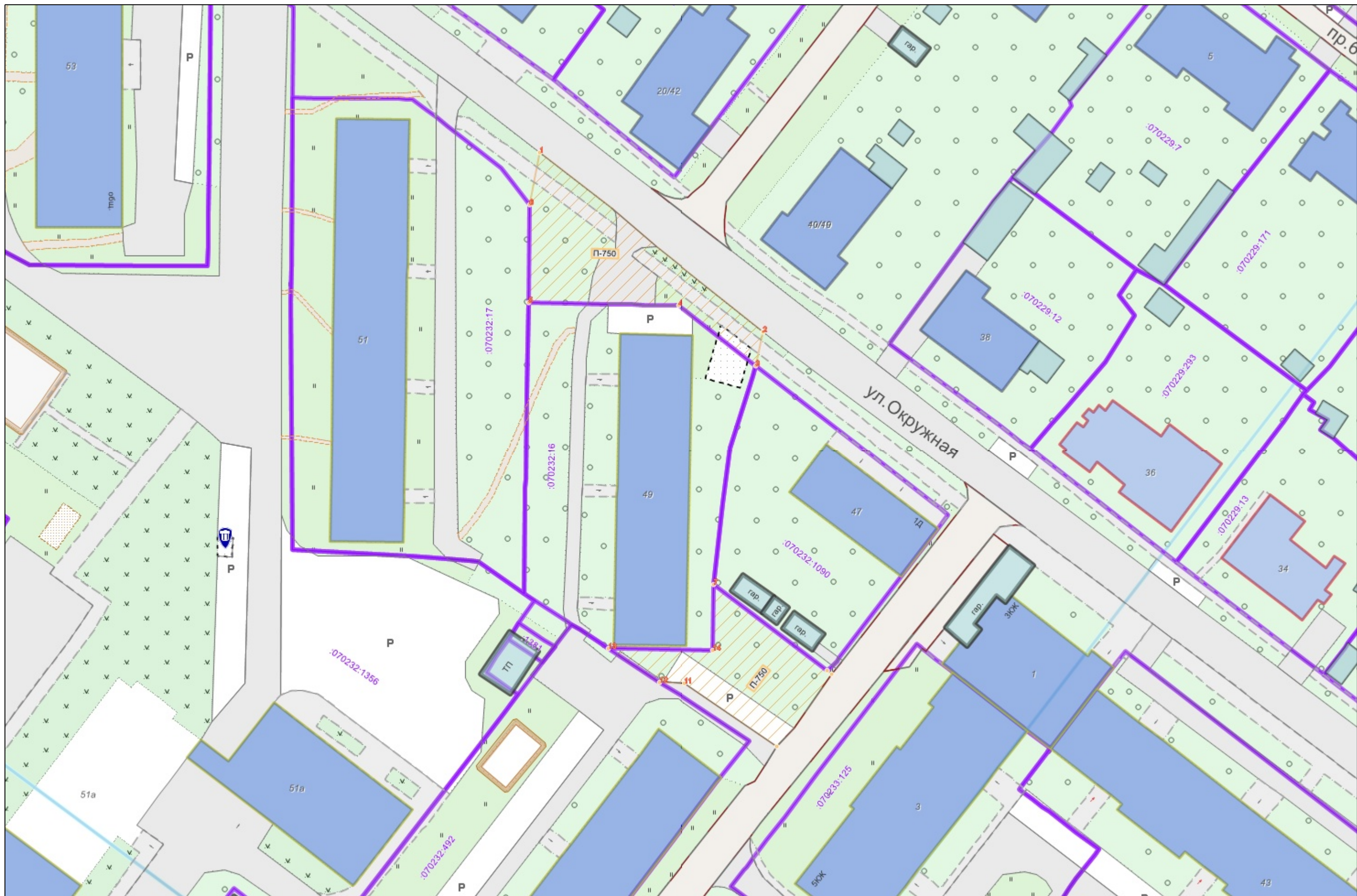
Начальник Управления

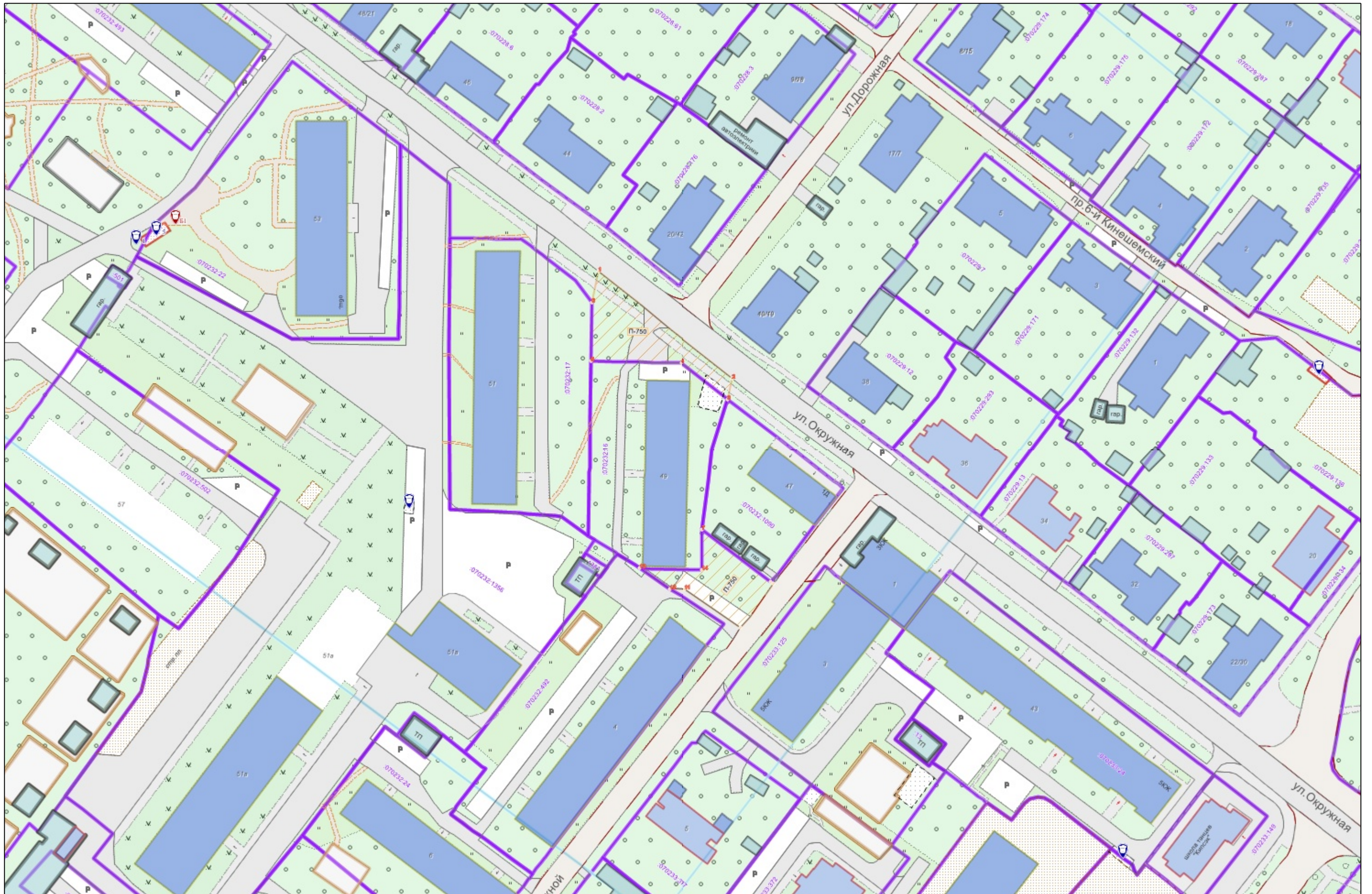
Т.А. Подойницына






1. -750 ():
,
:
, 49
-
2. ,
44:27:070232:16
3. () ,
,
:
" 2007", :4401098304,
:1094401000858
-
4. : 949.2 (.)
5. ,
:
-
6. () ,
() ,
-
7. (613.0 . .),
(- 20 ,, ,
. . 613.0

	, ()	
		Y
1	2	3
-750/1	288 563.31	1 217 024.80
-750/2	288 532.32	1 217 063.69
-750/3	288 526.36	1 217 062.47
-750/4	288 536.79	1 217 049.00
-750/5	288 537.36	1 217 022.85
-750/6	288 554.29	1 217 023.13
-750/7	288 488.35	1 217 055.08
-750/8	288 473.28	1 217 074.82
-750/9	288 472.72	1 217 075.61
-750/10	288 460.15	1 217 066.15
-750/11	288 471.17	1 217 050.10
-750/12	288 471.35	1 217 045.59
-750/13	288 477.23	1 217 036.79
-750/14	288 476.86	1 217 055.03





:

	
•1	
44:xx:xxxxxx:xx	(),
44:XX:XXxxXxX	
	
	,
