



АДМИНИСТРАЦИЯ ГОРОДА КОСТРОМЫ  
НАЧАЛЬНИК УПРАВЛЕНИЯ БЛАГОУСТРОЙСТВА

РАСПОРЯЖЕНИЕ

№ 115-р

01.06.2026

**Об утверждении схемы границ прилегающей территории к земельному участку с кадастровым номером 44:27:070232:492, местоположение которого установлено относительно ориентира, расположенного в границах участка. Почтовый адрес ориентира: Костромская область, город Кострома, проезд Окружной 8-й, дом 4**

В соответствии с Законом Костромской области от 16 июля 2018 года № 420-6-ЗКО «О содержании правил благоустройства территории муниципального образования Костромской области и порядке определения границ прилегающих территорий», приказом Комитета архитектуры и градостроительства Костромской области от 8 февраля 2024 года № 2 «Об утверждении формы схемы границ прилегающей территории, требований к ее подготовке, к точности и методам определения координат характерных точек границ прилегающей территории», решением Думы города Костромы от 25 апреля 2013 года № 60 «Об утверждении Правил благоустройства территории города Костромы», руководствуясь Положением об Управлении благоустройства Администрации города Костромы, утвержденным решением Думы города Костромы от 27 октября 2022 года № 187,

**О Б Я З Ы В А Ю:**

1. Утвердить прилагаемую схему границ прилегающей территории к земельному участку с кадастровым номером 44:27:070232:492, местоположение которого установлено относительно ориентира, расположенного в границах участка. Почтовый адрес ориентира: Костромская область, город Кострома, проезд Окружной 8-й, дом 4.
2. Настоящее распоряжение подлежит официальному опубликованию и размещению на официальном сайте Администрации города Костромы в информационно-телекоммуникационной сети Интернет.

Начальник Управления



Т.А. Подойницына

-752

1. \_\_\_\_\_ ( \_\_\_\_\_ ):

\_\_\_\_\_ , \_\_\_\_\_ : \_\_\_\_\_ , \_\_\_\_\_ 8- \_\_\_\_\_ , \_\_\_\_\_ 4

2. \_\_\_\_\_ , \_\_\_\_\_ 44:27:070232:492

3. \_\_\_\_\_ ( \_\_\_\_\_ ) \_\_\_\_\_ , \_\_\_\_\_ , \_\_\_\_\_ : \_\_\_\_\_ " \_\_\_\_\_ " , \_\_\_\_\_ :4401133781, \_\_\_\_\_ :1124401003726

4. \_\_\_\_\_ : 376.8 \_\_\_\_\_ ( . )

5. \_\_\_\_\_ , \_\_\_\_\_ :

6. \_\_\_\_\_ ( \_\_\_\_\_ ) \_\_\_\_\_ ,




7. \_\_\_\_\_ ( \_\_\_\_\_ - \_\_\_\_\_ ( 24 \_\_\_\_\_ , \_\_\_\_\_ 325.6 . . ), \_\_\_\_\_ 325.6 \_\_\_\_\_ )

	, ( )	
		Y
1	2	3
-752/1	288 471.35	1 217 045.59
-752/2	288 471.17	1 217 050.10
-752/3	288 460.15	1 217 066.15
-752/4	288 454.10	1 217 062.21
-752/5	288 453.34	1 217 060.52
-752/6	288 387.56	1 217 008.32
-752/7	288 387.74	1 217 004.90
-752/8	288 388.92	1 217 005.81
-752/9	288 461.21	1 217 061.27
-752/10	288 471.35	1 217 045.59





:

	
•1	
44:xx:xxxxxx:xx	( ),
44:XX:XXxxXxX	
	
	,
