



АДМИНИСТРАЦИЯ ГОРОДА КОСТРОМЫ
НАЧАЛЬНИК УПРАВЛЕНИЯ БЛАГОУСТРОЙСТВА

РАСПОРЯЖЕНИЕ

№ 114-р

01.06.2026

Об утверждении схемы границ прилегающей территории к земельному участку с кадастровым номером 44:27:070233:16, местоположение которого установлено относительно ориентира, расположенного в границах участка. Почтовый адрес ориентира: Костромская область, город Кострома, улица Центральная, дом 34

В соответствии с Законом Костромской области от 16 июля 2018 года № 420-6-ЗКО «О содержании правил благоустройства территории муниципального образования Костромской области и порядке определения границ прилегающих территорий», приказом Комитета архитектуры и градостроительства Костромской области от 8 февраля 2024 года № 2 «Об утверждении формы схемы границ прилегающей территории, требований к ее подготовке, к точности и методам определения координат характерных точек границ прилегающей территории», решением Думы города Костромы от 25 апреля 2013 года № 60 «Об утверждении Правил благоустройства территории города Костромы», руководствуясь Положением об Управлении благоустройства Администрации города Костромы, утвержденным решением Думы города Костромы от 27 октября 2022 года № 187,

О Б Я З Ы В А Ю:

1. Утвердить прилагаемую схему границ прилегающей территории к земельному участку с кадастровым номером 44:27:070233:16, местоположение которого установлено относительно ориентира, расположенного в границах участка. Почтовый адрес ориентира: Костромская область, город Кострома, улица Центральная, дом 34.

2. Настоящее распоряжение подлежит официальному опубликованию и размещению на официальном сайте Администрации города Костромы в информационно-телекоммуникационной сети Интернет.

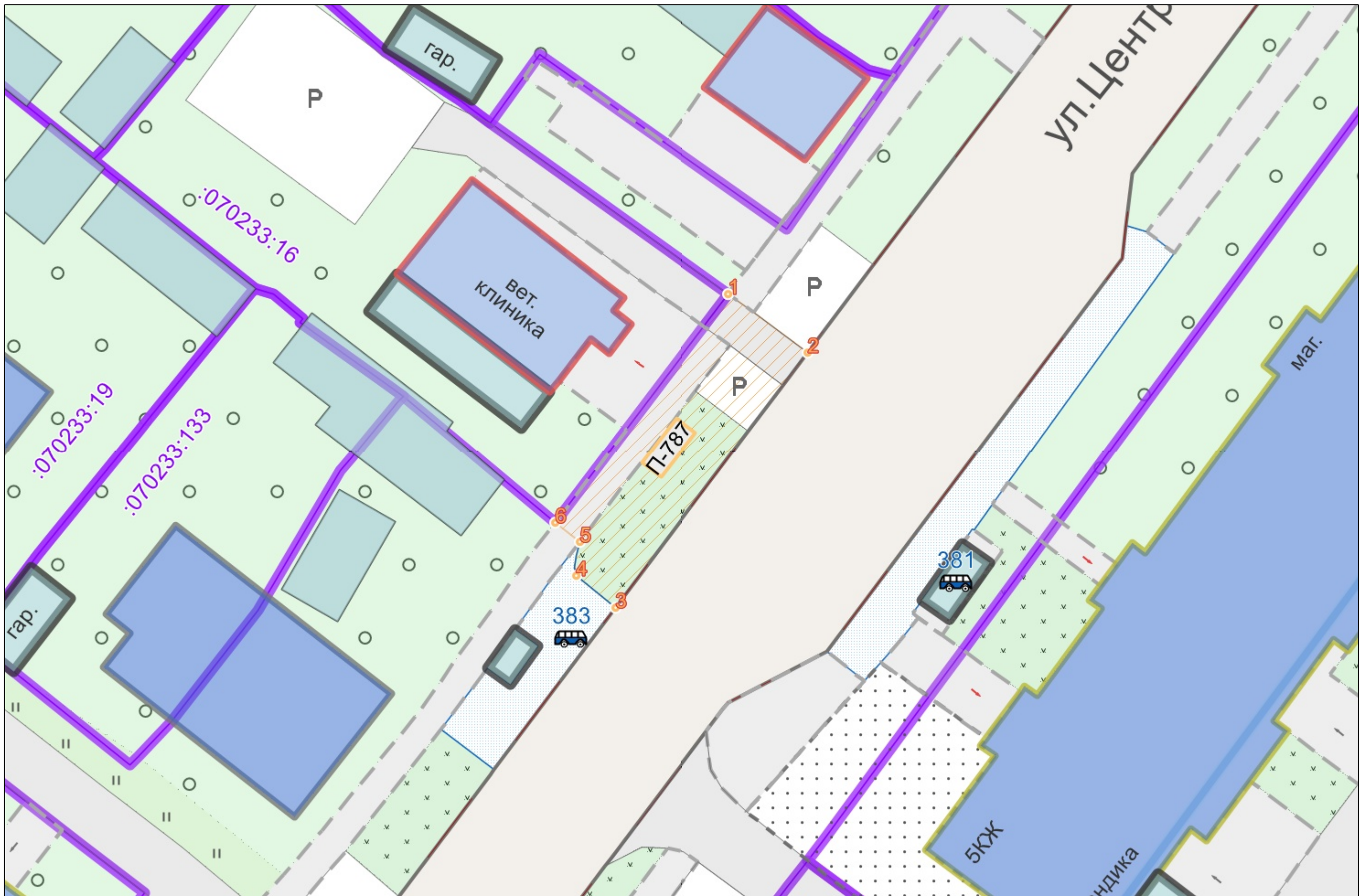
Начальник Управления

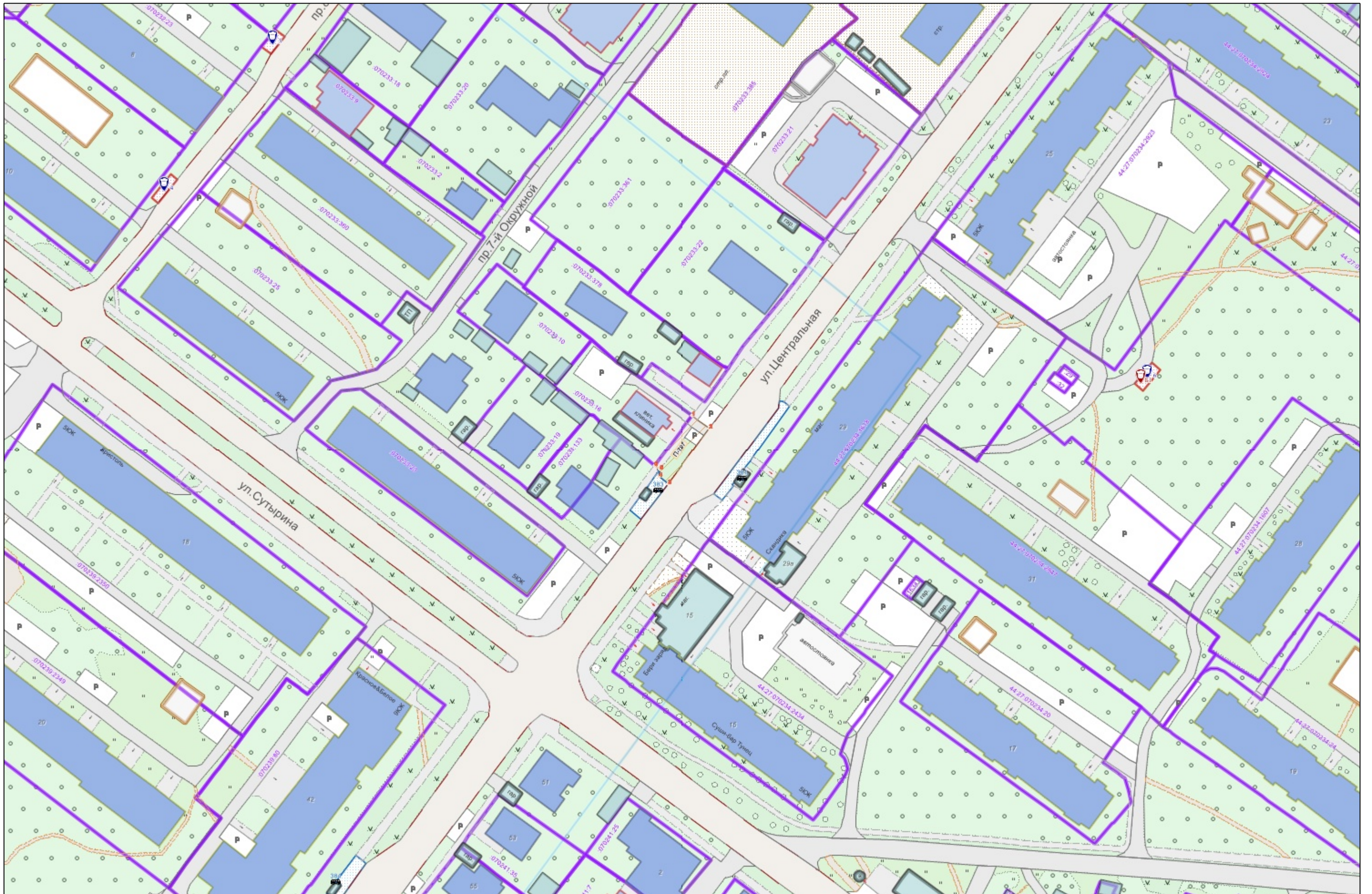


Т.А. Подойницына








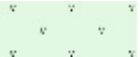

| | | | |
|-----|-------------|----------------|------------------------|
| 1. | | <u>-787</u> | (|
| |): | | |
| | . | : | , |
| | , | , | 34 |
| 2. | | , | |
| | | | <u>44:27:070233:16</u> |
| 3. | () | | , |
| | , | , | |
| : | | | |
| 4. | | <u>: 123.4</u> | (.) |
| 5. | | | , |
| | | | : |
| 6. | () | | , |
| | () | | |
| 7. | | (| <u>59.6</u> . .), |
| | (| - | <u>0</u> „ , |
| . . | <u>59.6</u> | | |

| | , () | |
|--------|------------|--------------|
| | | Y |
| 1 | 2 | 3 |
| -787/1 | 288 251.57 | 1 217 107.98 |
| -787/2 | 288 247.83 | 1 217 113.04 |
| -787/3 | 288 231.56 | 1 217 100.77 |
| -787/4 | 288 233.58 | 1 217 098.24 |
| -787/5 | 288 235.72 | 1 217 098.50 |
| -787/6 | 288 236.93 | 1 217 096.91 |





:

| | |
|--|------|
|  | |
| •1 | |
| 44:xx:xxxxxx:xx | (), |
| 44:XX:XXxxXxX | |
|  | |
|  | , |
|  | |
|  | |
|  | |
|  | |
|  | |
|  | |