



АДМИНИСТРАЦИЯ ГОРОДА КОСТРОМЫ
НАЧАЛЬНИК УПРАВЛЕНИЯ БЛАГОУСТРОЙСТВА

РАСПОРЯЖЕНИЕ

№ 111 -р

01.06.2026

Об утверждении схемы границ прилегающей территории к земельному участку с кадастровым номером 44:27:070109:585, местоположение которого установлено относительно ориентира, расположенного в границах участка. Почтовый адрес ориентира: Костромская область, город Кострома, улица Волжская 2-я, дом 6 А

В соответствии с Законом Костромской области от 16 июля 2018 года № 420-6-ЗКО «О содержании правил благоустройства территории муниципального образования Костромской области и порядке определения границ прилегающих территорий», приказом Комитета архитектуры и градостроительства Костромской области от 8 февраля 2024 года № 2 «Об утверждении формы схемы границ прилегающей территории, требований к ее подготовке, к точности и методам определения координат характерных точек границ прилегающей территории», решением Думы города Костромы от 25 апреля 2013 года № 60 «Об утверждении Правил благоустройства территории города Костромы», руководствуясь Положением об Управлении благоустройства Администрации города Костромы, утвержденным решением Думы города Костромы от 27 октября 2022 года № 187,

О Б Я З Ы В А Ю:

1. Утвердить прилагаемую схему границ прилегающей территории к земельному участку с кадастровым номером 44:27:070109:585, местоположение которого установлено относительно ориентира, расположенного в границах участка. Почтовый адрес ориентира: Костромская область, город Кострома, улица Волжская 2-я, дом 6 А.

2. Распоряжение начальника Управления благоустройства Администрации города Костромы от 17 декабря 2025 года №82-р «Об утверждении схемы границ прилегающей территории к земельному участку с кадастровым номером 44:27:070109:590, местоположение которого установлено относительно ориентира, расположенного в границах участка. Почтовый адрес ориентира: Костромская область, город Кострома, улица Волжская 2-я, дом 6 А.» признать утратившим силу.

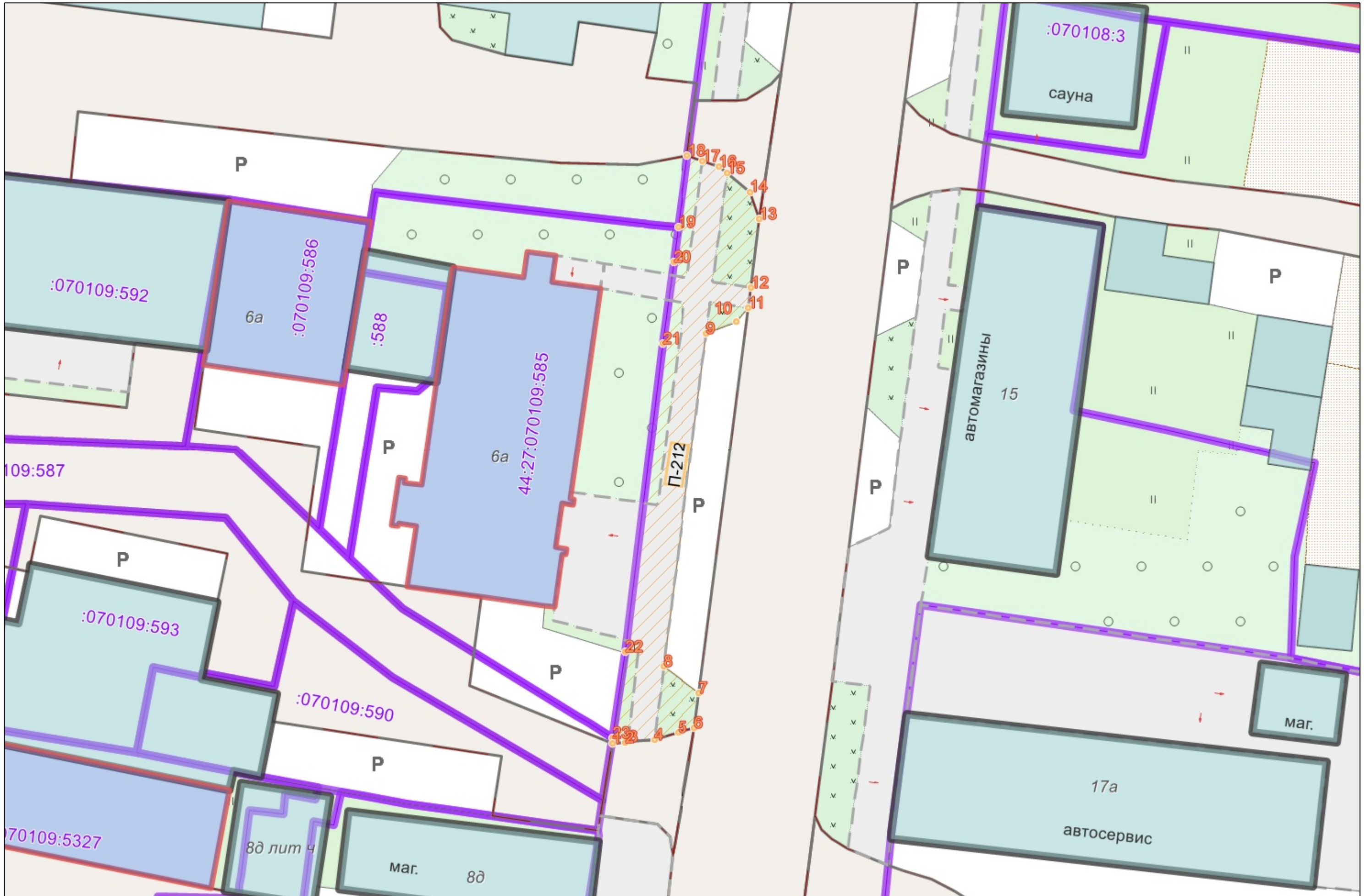
3. Настоящее распоряжение подлежит официальному опубликованию и размещению на официальном сайте Администрации города Костромы в информационно-телекоммуникационной сети Интернет.

Начальник Управления






Т.А. Подойницына

	, ()	
		Y
1	2	3
-212/1	288 529.11	1 216 075.41
-212/2	288 529.19	1 216 076.50
-212/3	288 529.21	1 216 076.79
-212/4	288 529.38	1 216 079.02
-212/5	288 530.02	1 216 081.08
-212/6	288 530.42	1 216 082.57
-212/7	288 533.46	1 216 082.96
-212/8	288 535.77	1 216 079.85
-212/9	288 564.64	1 216 083.58
-212/10	288 565.63	1 216 086.21
-212/11	288 566.86	1 216 087.22
-212/12	288 568.64	1 216 087.44
-212/13	288 574.58	1 216 088.20
-212/14	288 576.90	1 216 087.38
-212/15	288 578.52	1 216 085.37
-212/16	288 579.05	1 216 084.72
-212/17	288 579.56	1 216 083.27
-212/18	288 580.02	1 216 081.95
-212/19	288 573.81	1 216 081.12
-212/20	288 570.79	1 216 080.69
-212/21	288 563.76	1 216 079.78
-212/22	288 537.05	1 216 076.53
-212/23	288 529.56	1 216 075.40



:

	
•1	
44:xx:xxxxxx:xx	(),
44:XX:XXxxXxX	
	
	,
