



АДМИНИСТРАЦИЯ ГОРОДА КОСТРОМЫ  
НАЧАЛЬНИК УПРАВЛЕНИЯ БЛАГОУСТРОЙСТВА

РАСПОРЯЖЕНИЕ

№ 79-р

13.05.2026

**Об утверждении схемы границ прилегающей территории к земельному участку с кадастровым номером 44:27:070303:27, местоположение которого установлено относительно ориентира, расположенного в границах участка.  
Почтовый адрес ориентира: Костромская область, город Кострома, Кинешемское шоссе, дом 74**

В соответствии с Законом Костромской области от 16 июля 2018 года № 420-6-ЗКО «О содержании правил благоустройства территории муниципального образования Костромской области и порядке определения границ прилегающих территорий», приказом Комитета архитектуры и градостроительства Костромской области от 8 февраля 2024 года № 2 «Об утверждении формы схемы границ прилегающей территории, требований к ее подготовке, к точности и методам определения координат характерных точек границ прилегающей территории», решением Думы города Костромы от 25 апреля 2013 года № 60 «Об утверждении Правил благоустройства территории города Костромы», руководствуясь Положением об Управлении благоустройства Администрации города Костромы, утвержденным решением Думы города Костромы от 27 октября 2022 года № 187,

**О Б Я З Ы В А Ю:**

1. Утвердить прилагаемую схему границ прилегающей территории к земельному участку с кадастровым номером 44:27:070303:27, местоположение которого установлено относительно ориентира, расположенного в границах участка. Почтовый адрес ориентира: Костромская область, город Кострома, Кинешемское шоссе, дом 74.

2. Настоящее распоряжение подлежит официальному опубликованию и размещению на официальном сайте Администрации города Костромы в информационно-телекоммуникационной сети Интернет.

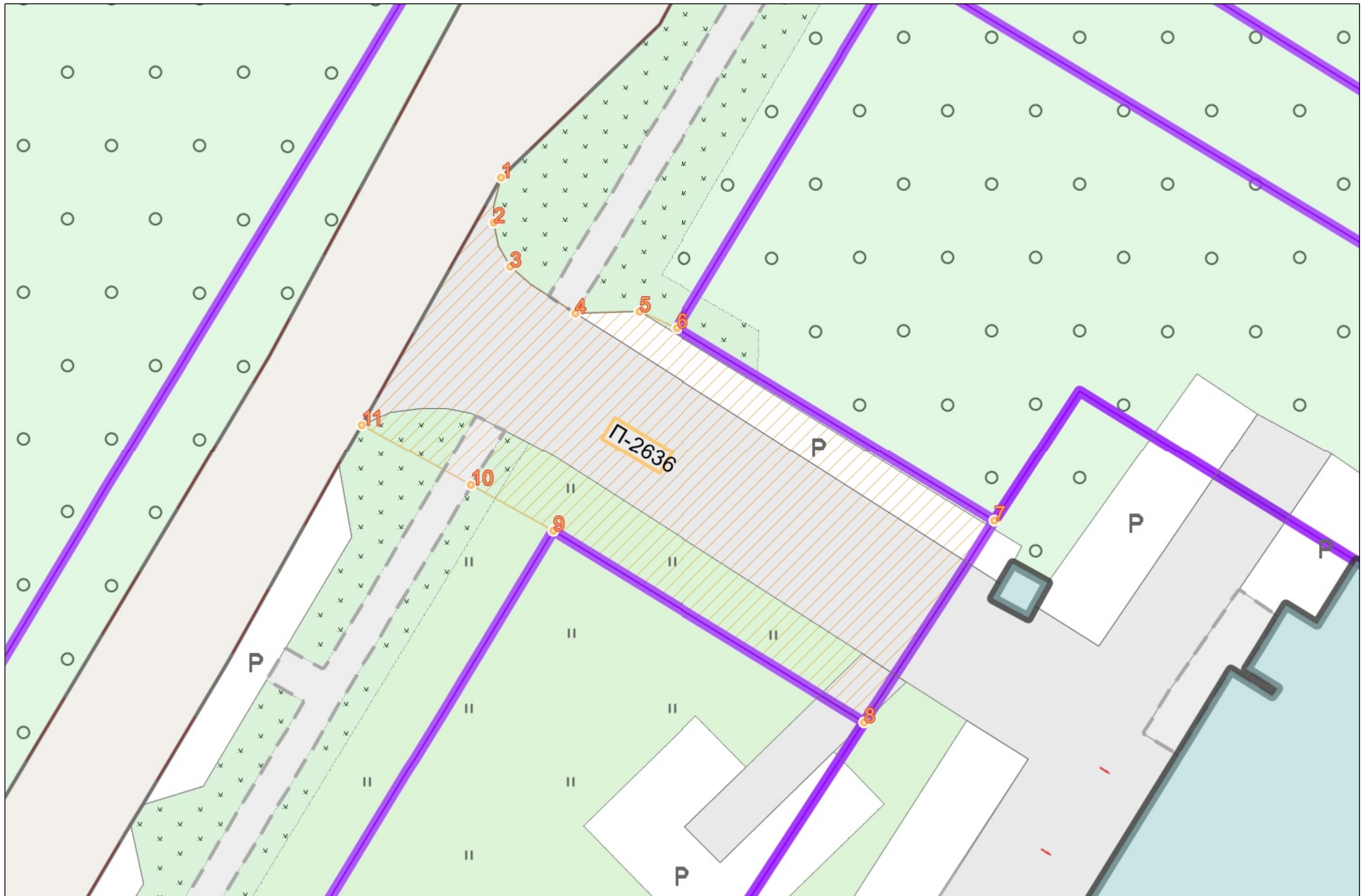
Начальник Управления

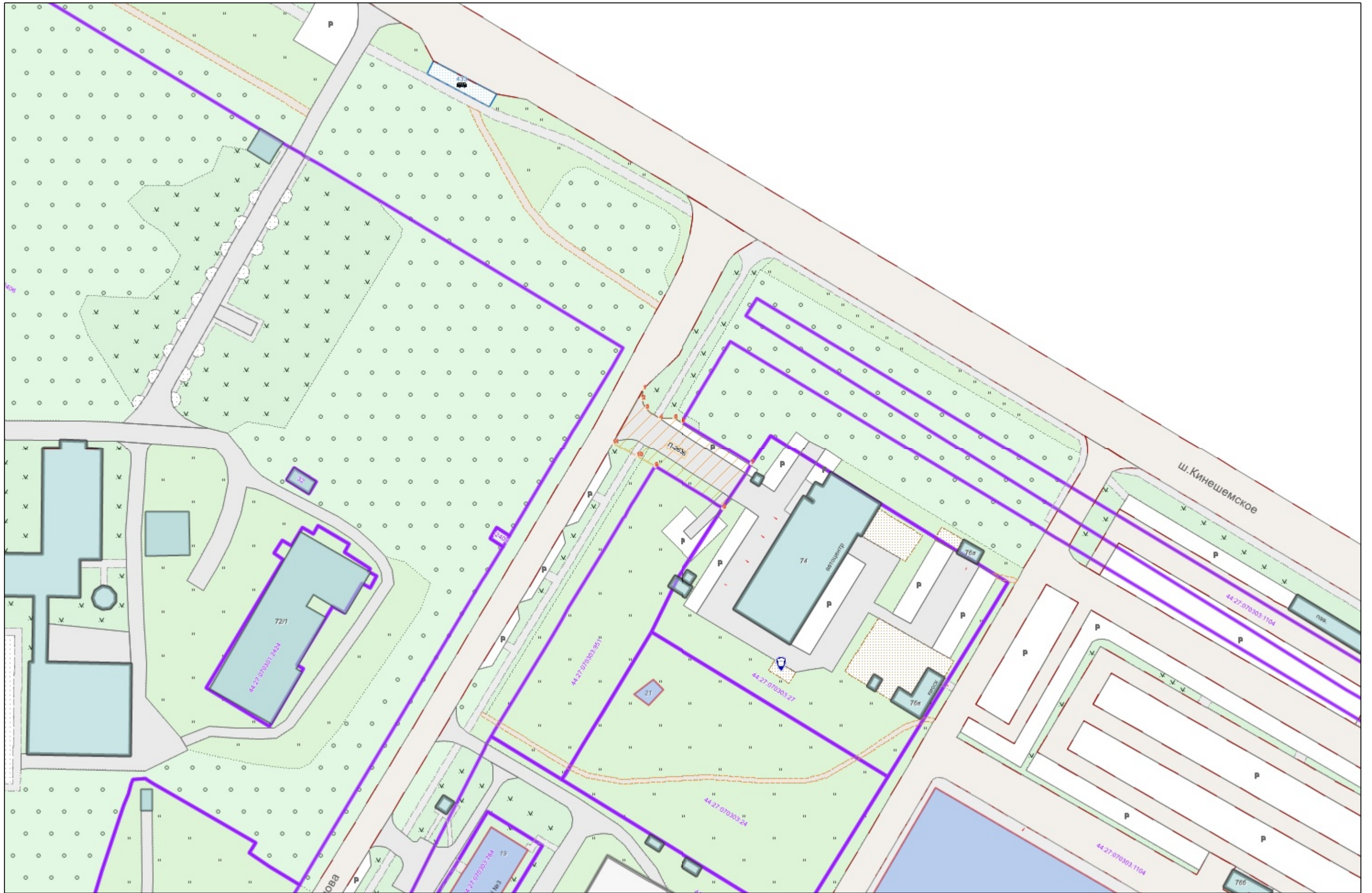


Т. А. Подойницына




1. -2636 ( ):  
),  
:  
, 74 ,  
2. ,  
3. 44:27:070303:27 ( ) ,  
:  
" " , : 4401128446,  
: 1114401005564  
4. : 553.4 ( . )  
5. ,  
:  
6. ( ) ,  
7. ( 129.7 . . ),  
129.7 ( - 0 , ,

	, ( )	
		Y
1	2	3
-2636/1	287 974.93	1 218 216.41
-2636/2	287 972.03	1 218 215.98
-2636/3	287 969.23	1 218 216.99
-2636/4	287 966.29	1 218 221.16
-2636/5	287 966.39	1 218 225.19
-2636/6	287 965.34	1 218 227.57
-2636/7	287 953.06	1 218 247.82
-2636/8	287 940.29	1 218 239.53
-2636/9	287 952.43	1 218 219.74
-2636/10	287 955.33	1 218 214.52
-2636/11	287 959.20	1 218 207.56





:

	
•1	
44:xx:xxxxxx:xx	( ),
44:XX:XXxxXxX	
	
	,
