



**АДМИНИСТРАЦИЯ ГОРОДА КОСТРОМЫ
НАЧАЛЬНИК УПРАВЛЕНИЯ БЛАГОУСТРОЙСТВА**

РАСПОРЯЖЕНИЕ

№ 78 -р

13.05.2026

Об утверждении схемы границ прилегающей территории к земельному участку с кадастровым номером 44:27:010104:180, местоположение которого установлено относительно ориентира, расположенного в границах участка.

**Почтовый адрес ориентира: Костромская область,
район Костромской, город Кострома,
Некрасовское шоссе, дом 195**

В соответствии с Законом Костромской области от 16 июля 2018 года № 420-6-ЗКО «О содержании правил благоустройства территории муниципального образования Костромской области и порядке определения границ прилегающих территорий», приказом Комитета архитектуры и градостроительства Костромской области от 8 февраля 2024 года № 2 «Об утверждении формы схемы границ прилегающей территории, требований к ее подготовке, к точности и методам определения координат характерных точек границ прилегающей территории», решением Думы города Костромы от 25 апреля 2013 года № 60 «Об утверждении Правил благоустройства территории города Костромы», руководствуясь Положением об Управлении благоустройства Администрации города Костромы, утвержденным решением Думы города Костромы от 27 октября 2022 года № 187,

О Б Я З Ы В А Ю:

1. Утвердить прилагаемую схему границ прилегающей территории к земельному участку с кадастровым номером 44:27:010104:180, местоположение которого установлено относительно ориентира, расположенного в границах участка. Почтовый адрес ориентира: Костромская область, район Костромской, город Кострома, Некрасовское шоссе, дом 195.

2. Настоящее распоряжение подлежит официальному опубликованию и размещению на официальном сайте Администрации города Костромы в информационно-телекоммуникационной сети Интернет.

Начальник Управления



Т. А. Подойницына

1. -2601 ():
),
.
:
,
,
,
,
195

2. ,
44:27:010104:180

3. () ,
,
,
:
"
"
: 4400008280, : 1224400001935

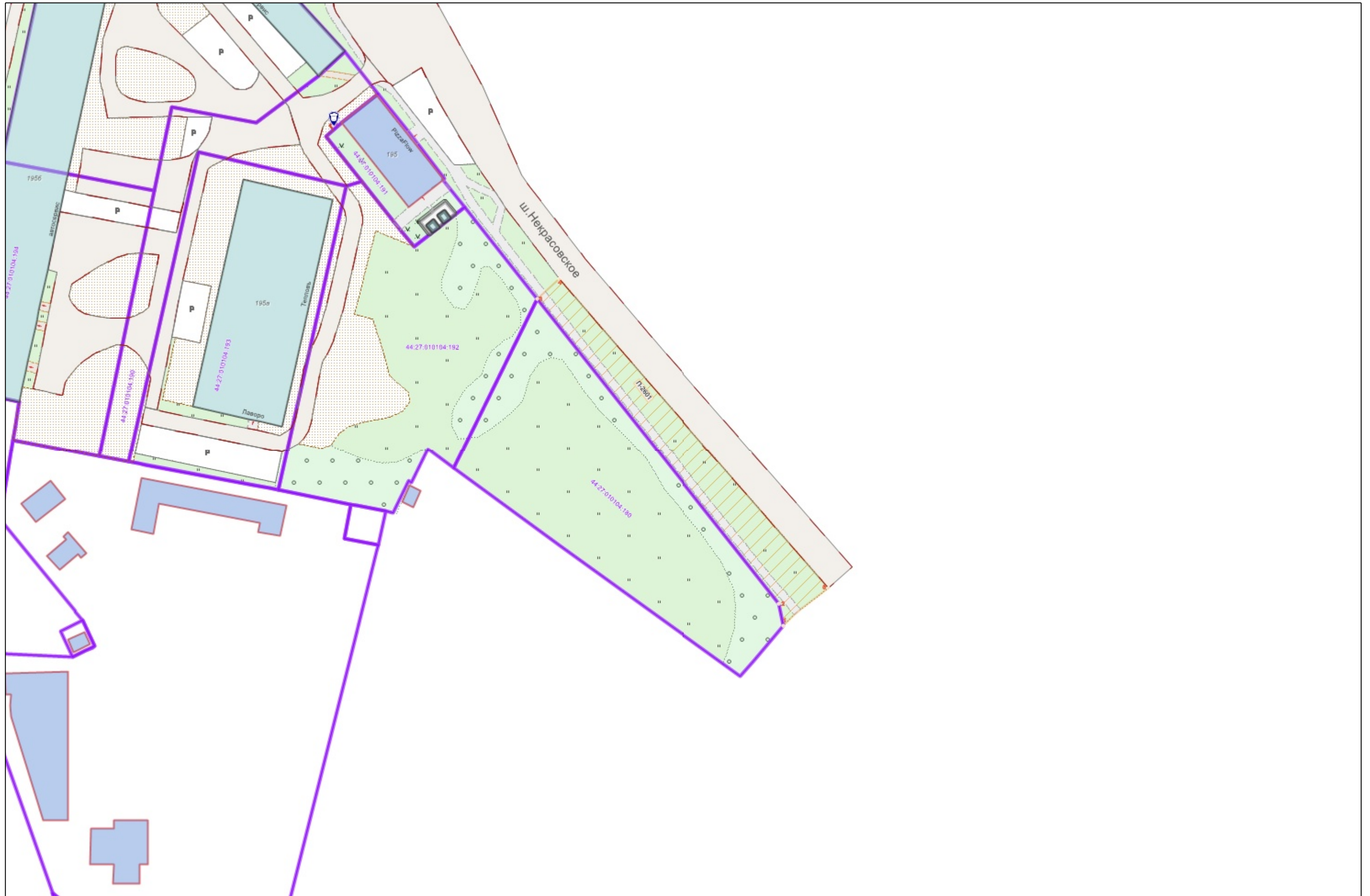
4. : 1328.4 (.)
5. ,
:

6. () ,
() ,




7. (0 , 1047.4 . .),
(- 1047.4)

	, ()	
		Y
1	2	3
-2601/1	293 036.85	1 209 408.74
-2601/2	293 043.36	1 209 407.50
-2601/3	293 131.44	1 209 337.67
-2601/4	293 137.21	1 209 344.14
-2601/5	293 047.79	1 209 421.76





:

	
•1	
44:xx:xxxxxx:xx	(),
44:XX:XXxxXxX	
	
	,
