



**АДМИНИСТРАЦИЯ ГОРОДА КОСТРОМЫ  
НАЧАЛЬНИК УПРАВЛЕНИЯ БЛАГОУСТРОЙСТВА**

**РАСПОРЯЖЕНИЕ**

№ 76 -р

30.04.2026

**Об утверждении схемы границ прилегающей территории к  
земельному участку с кадастровым номером  
44:27:070109:5327, по адресу: Костромская область,  
город Кострома, ул. Волжская 2-я, дом 8, литер Ш, литер К**

В соответствии с Законом Костромской области от 16 июля 2018 года № 420-6-ЗКО «О содержании правил благоустройства территории муниципального образования Костромской области и порядке определения границ прилегающих территорий», приказом Комитета архитектуры и градостроительства Костромской области от 8 февраля 2024 года № 2 «Об утверждении формы схемы границ прилегающей территории, требований к ее подготовке, к точности и методам определения координат характерных точек границ прилегающей территории», решением Думы города Костромы от 25 апреля 2013 года № 60 «Об утверждении Правил благоустройства территории города Костромы», руководствуясь Положением об Управлении благоустройства Администрации города Костромы, утвержденным решением Думы города Костромы от 27 октября 2022 года № 187,

**О Б Я З Ы В А Ю:**

1. Утвердить прилагаемую схему границ прилегающей территории к земельному участку с кадастровым номером 44:27:070109:5327, по адресу: Костромская область, город Кострома, ул. Волжская 2-я, дом 8, литер Ш, литер К.

2. Распоряжение начальника Управления благоустройства Администрации города Костромы от 24 декабря 2025 года №100-р «Об утверждении схемы границ прилегающей территории к земельному участку с кадастровым номером 44:27:070109:5327, по адресу: Костромская область, город Кострома, ул. Волжская 2-я, дом 8, литер Ш, литер К» признать утратившим силу.

3. Настоящее распоряжение подлежит официальному опубликованию и размещению на официальном сайте Администрации города Костромы в информационно-телекоммуникационной сети Интернет.

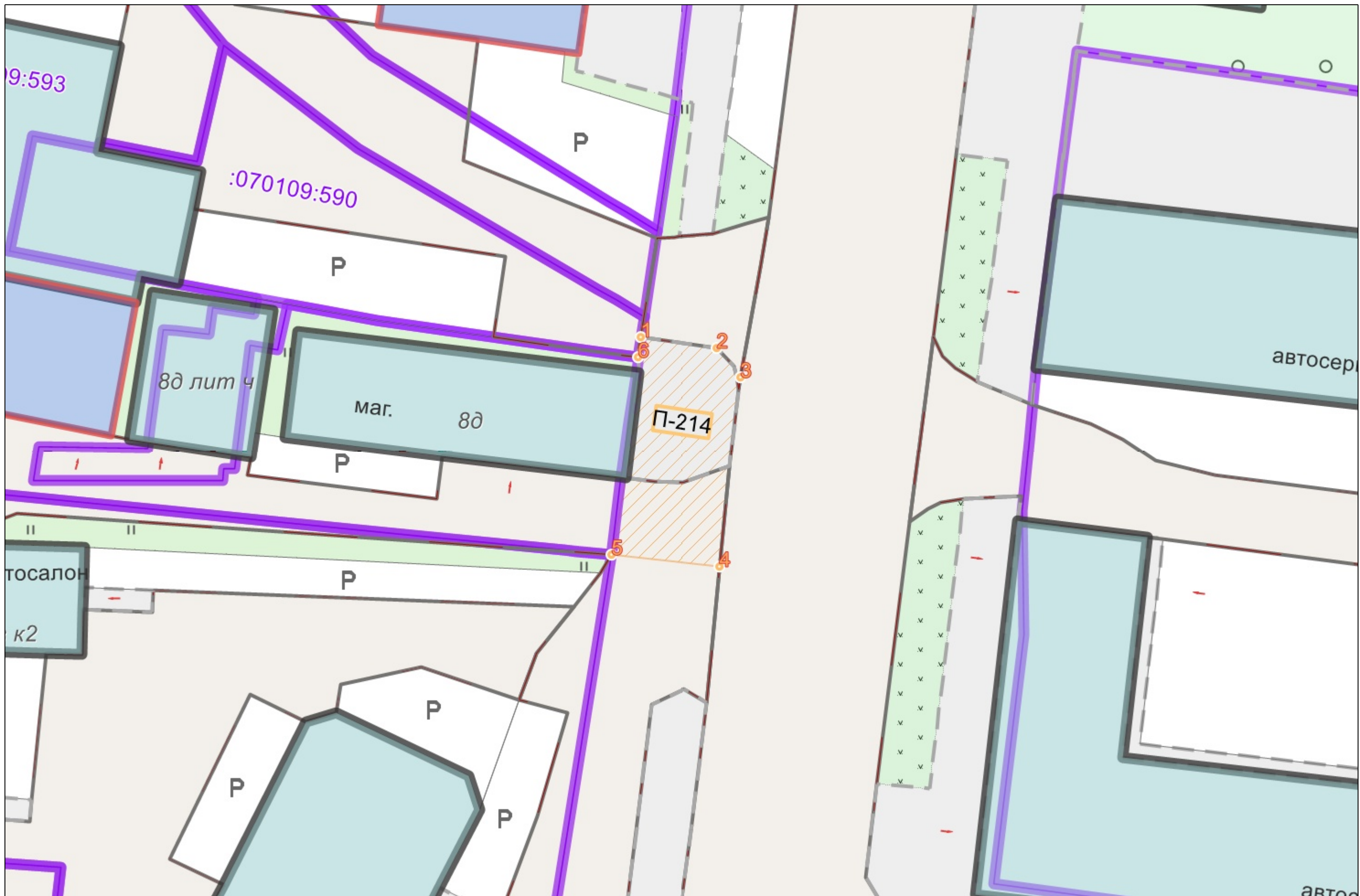
Начальник Управления

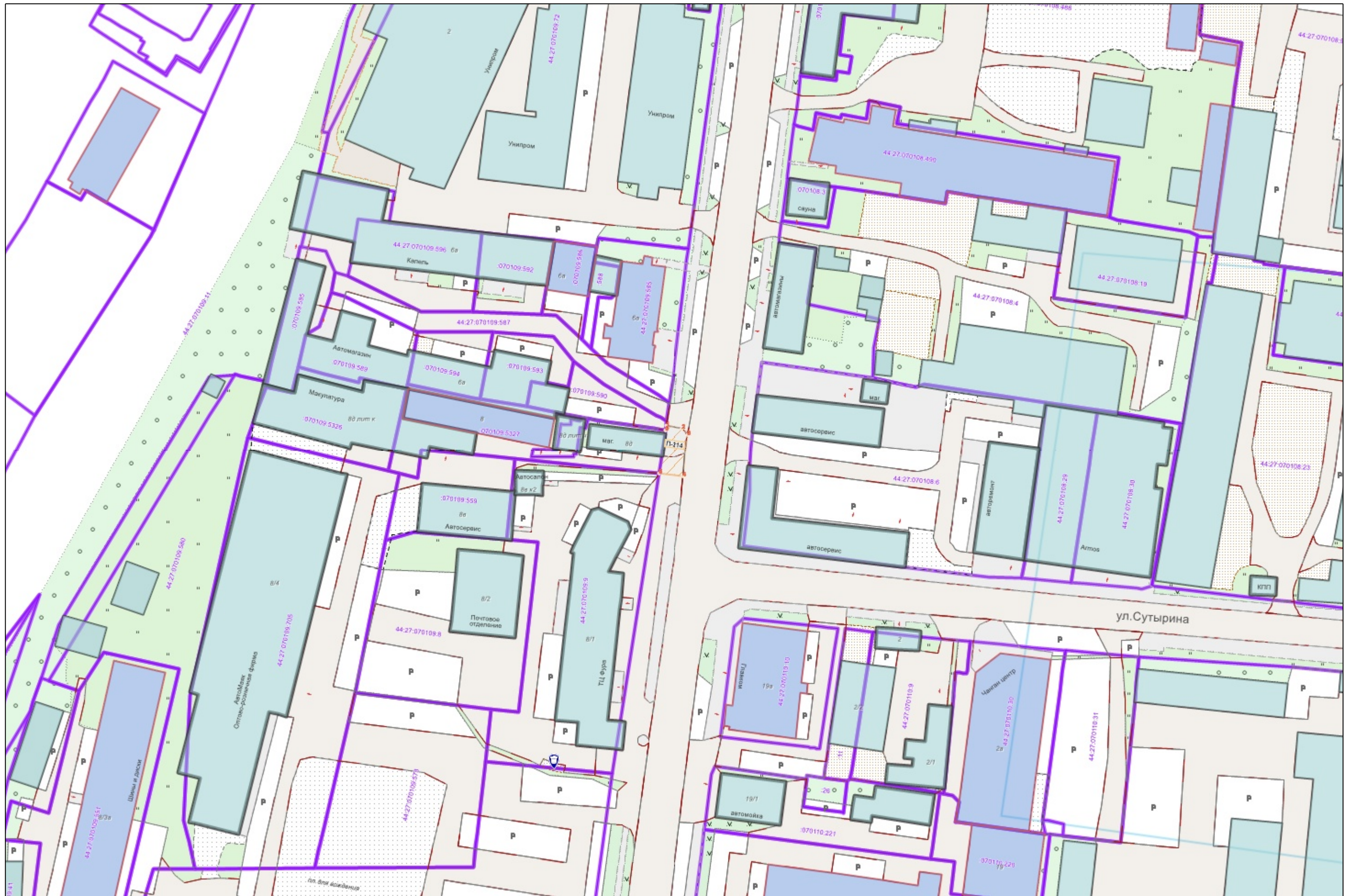
Т.А. Подойницына






1.	-214	(
):	,	, . 2- , 8, ,
2.	,	
3.	( )	<u>44:27:070109:5327</u>
:	,	,
4.	: <u>90.9</u>	( . )
5.		, :
	( , )	
6.	( )	,
7.	(	<u>0.0</u> . . ),
. . <u>0.0</u>	-	<u>0</u> ,, ,

	, ( )	
		Y
1	2	3
-214/1	288 522.82	1 216 074.37
-214/2	288 522.12	1 216 079.27
-214/3	288 520.23	1 216 080.77
-214/4	288 508.15	1 216 079.44
-214/5	288 508.90	1 216 072.47
-214/6	288 521.53	1 216 074.17





:

	
•1	
44:xx:xxxxxx:xx	( ),
44:XX:XXxxXxX	
	
	,
