



АДМИНИСТРАЦИЯ ГОРОДА КОСТРОМЫ  
НАЧАЛЬНИК УПРАВЛЕНИЯ БЛАГОУСТРОЙСТВА

РАСПОРЯЖЕНИЕ

№ 72-р

30.04.2026

**Об утверждении схемы границ прилегающей территории к земельному участку с кадастровым номером, 44:27:040639:1834 местоположение которого установлено относительно ориентира, расположенного в границах участка. Почтовый адрес ориентира: Костромская область, город Кострома, улица Никитская, в районе дома 47а**

В соответствии с Законом Костромской области от 16 июля 2018 года № 420-6-ЗКО «О содержании правил благоустройства территории муниципального образования Костромской области и порядке определения границ прилегающих территорий», приказом Комитета архитектуры и градостроительства Костромской области от 8 февраля 2024 года № 2 «Об утверждении формы схемы границ прилегающей территории, требований к ее подготовке, к точности и методам определения координат характерных точек границ прилегающей территории», решением Думы города Костромы от 25 апреля 2013 года № 60 «Об утверждении Правил благоустройства территории города Костромы», руководствуясь Положением об Управлении благоустройства Администрации города Костромы, утвержденным решением Думы города Костромы от 27 октября 2022 года № 187,

**О Б Я З Ы В А Ю:**

1. Утвердить прилагаемую схему границ прилегающей территории к земельному участку с кадастровым номером 44:27:040639:1834 местоположение которого установлено относительно ориентира, расположенного в границах участка. Почтовый адрес ориентира: Костромская область, город Кострома, улица Никитская, в районе дома 47а.

2. Настоящее распоряжение подлежит официальному опубликованию и размещению на официальном сайте Администрации города Костромы в информационно-телекоммуникационной сети Интернет.

Начальник Управления



Т.А. Подойницына




1.	-2588	(
):		,
.	:	,
,	,	47
2.	,	
3.	( )	44:27:040639:685
,	,	,
:		
4.	: 1543.0	( . )
5.		,
		:
6.	( )	,
	( )	
7.	(	56.1 . .),
. .	-	0 , ,
56.1		

	, ( )	
		Y
1	2	3
-2588/1	290 680.20	1 215 229.43
-2588/2	290 677.45	1 215 229.27
-2588/3	290 665.44	1 215 235.83
-2588/4	290 663.75	1 215 234.75
-2588/5	290 668.41	1 215 227.06
-2588/6	290 626.62	1 215 200.35
-2588/7	290 612.50	1 215 200.90
-2588/8	290 592.70	1 215 208.56
-2588/9	290 588.46	1 215 211.67
-2588/10	290 584.21	1 215 217.79
-2588/11	290 608.62	1 215 300.92
-2588/12	290 610.15	1 215 300.48
-2588/13	290 629.24	1 215 272.88
-2588/14	290 639.63	1 215 278.88
-2588/15	290 619.41	1 215 313.08
-2588/16	290 618.88	1 215 317.83
-2588/17	290 607.03	1 215 318.27
-2588/18	290 605.27	1 215 308.64
-2588/19	290 580.26	1 215 224.99
-2588/20	290 581.49	1 215 218.03
-2588/21	290 586.84	1 215 210.01
-2588/22	290 611.15	1 215 199.07
-2588/23	290 625.99	1 215 197.70
-2588/24	290 631.03	1 215 198.38
-2588/25	290 633.25	1 215 199.53





:

	
•1	
44:xx:xxxxxx:xx	( ),
44:XX:XXxxXxX	
	
	,
