



**АДМИНИСТРАЦИЯ ГОРОДА КОСТРОМЫ
НАЧАЛЬНИК УПРАВЛЕНИЯ БЛАГОУСТРОЙСТВА**

РАСПОРЯЖЕНИЕ

№ 41 -р

30.04.2026

**Об утверждении схемы границ прилегающей территории к
земельному участку с кадастровым номером
44:27:070302:3983, по адресу: область Костромская, город
Кострома, улица Профсоюзная, 25б**

В соответствии с Законом Костромской области от 16 июля 2018 года № 420-6-ЗКО «О содержании правил благоустройства территории муниципального образования Костромской области и порядке определения границ прилегающих территорий», приказом Комитета архитектуры и градостроительства Костромской области от 8 февраля 2024 года № 2 «Об утверждении формы схемы границ прилегающей территории, требований к ее подготовке, к точности и методам определения координат характерных точек границ прилегающей территории», решением Думы города Костромы от 25 апреля 2013 года № 60 «Об утверждении Правил благоустройства территории города Костромы», руководствуясь Положением об Управлении благоустройства Администрации города Костромы, утвержденным решением Думы города Костромы от 27 октября 2022 года № 187,

О Б Я З Ы В А Ю:

1. Утвердить прилагаемую схему границ прилегающей территории к земельному участку с кадастровым номером 44:27:070302:3983, по адресу: область Костромская, город Кострома, улица Профсоюзная, 25б.
2. Настоящее распоряжение подлежит официальному опубликованию и размещению на официальном сайте Администрации города Костромы в информационно-телекоммуникационной сети Интернет.

Начальник Управления

Т.А. Подойницына



-551

1. _____ (_____):

„ . , . , .25

2. _____ , _____
44:27:070302:3983

3. _____ (_____) _____ , _____ , _____ , _____ : _____

1127604003317; _____ " _____ , : 7604222104, _____ :

1127604006056; _____ " _____ , : 7604224077, _____ :

1127604006023; _____ " _____ , : 7604224013, _____ :

_____ " _____ , : 7602091470, _____ : 1127602003682

4. _____ : 6727.3 _____ (.)

5. _____ , _____ : _____

_____ , _____ (_____)




6. _____ (_____) _____ ,

7. _____ (_____ 3011.3 . .),

. . 3011.3 (_____ - 3 „ _____ ,

	, ()	
		Y
1	2	3
-551/1	287 208.15	1 217 349.86
-551/2	287 184.17	1 217 382.39
-551/3	287 181.74	1 217 380.64
-551/4	287 175.95	1 217 388.67
-551/5	287 178.30	1 217 390.36
-551/6	287 059.21	1 217 551.87
-551/7	287 138.14	1 217 610.07
-551/8	287 136.50	1 217 612.64
-551/9	287 133.18	1 217 610.12
-551/10	287 130.82	1 217 613.36
-551/11	287 129.44	1 217 615.46
-551/12	287 127.42	1 217 618.34
-551/13	287 116.92	1 217 633.24
-551/14	287 115.20	1 217 637.11
-551/15	287 117.22	1 217 641.35
-551/16	287 031.67	1 217 576.44
-551/17	287 030.94	1 217 574.43
-551/18	287 031.15	1 217 572.56
-551/19	287 054.94	1 217 540.01
-551/20	287 056.71	1 217 541.31
-551/21	287 061.26	1 217 544.28
-551/22	287 075.66	1 217 524.48
-551/23	287 069.70	1 217 519.96
-551/24	287 115.26	1 217 458.13
-551/25	287 118.36	1 217 447.92
-551/26	287 196.80	1 217 341.60
-551/27	287 205.36	1 217 347.87

:

	
•1	
44:xx:xxxxxx:xx	(),
44:XX:XXxxXxX	
	
	,
