



**АДМИНИСТРАЦИЯ ГОРОДА КОСТРОМЫ  
НАЧАЛЬНИК УПРАВЛЕНИЯ БЛАГОУСТРОЙСТВА**

**РАСПОРЯЖЕНИЕ**

№ 40-р

30.04.2026

**Об утверждении схемы границ прилегающей территории к земельному участку с кадастровым номером 44:27:070112:57, местоположение которого установлено относительно ориентира, расположенного в границах участка.**

**Почтовый адрес ориентира: Российская Федерация, Костромская область, городской округ город Кострома, город Кострома, улица Профсоюзная, дом 9А**

В соответствии с Законом Костромской области от 16 июля 2018 года № 420-6-ЗКО «О содержании правил благоустройства территории муниципального образования Костромской области и порядке определения границ прилегающих территорий», приказом Комитета архитектуры и градостроительства Костромской области от 8 февраля 2024 года № 2 «Об утверждении формы схемы границ прилегающей территории, требований к ее подготовке, к точности и методам определения координат характерных точек границ прилегающей территории», решением Думы города Костромы от 25 апреля 2013 года № 60 «Об утверждении Правил благоустройства территории города Костромы», руководствуясь Положением об Управлении благоустройства Администрации города Костромы, утвержденным решением Думы города Костромы от 27 октября 2022 года № 187,

**О Б Я З Ы В А Ю:**

1. Утвердить прилагаемую схему границ прилегающей территории к земельному участку с кадастровым номером 44:27:070112:57, местоположение которого установлено относительно ориентира, расположенного в границах участка. Почтовый адрес ориентира: Российская Федерация, Костромская область, городской округ город Кострома, город Кострома, улица Профсоюзная, дом 9А.

2. Настоящее распоряжение подлежит официальному опубликованию и размещению на официальном сайте Администрации города Костромы в информационно-телекоммуникационной сети Интернет.

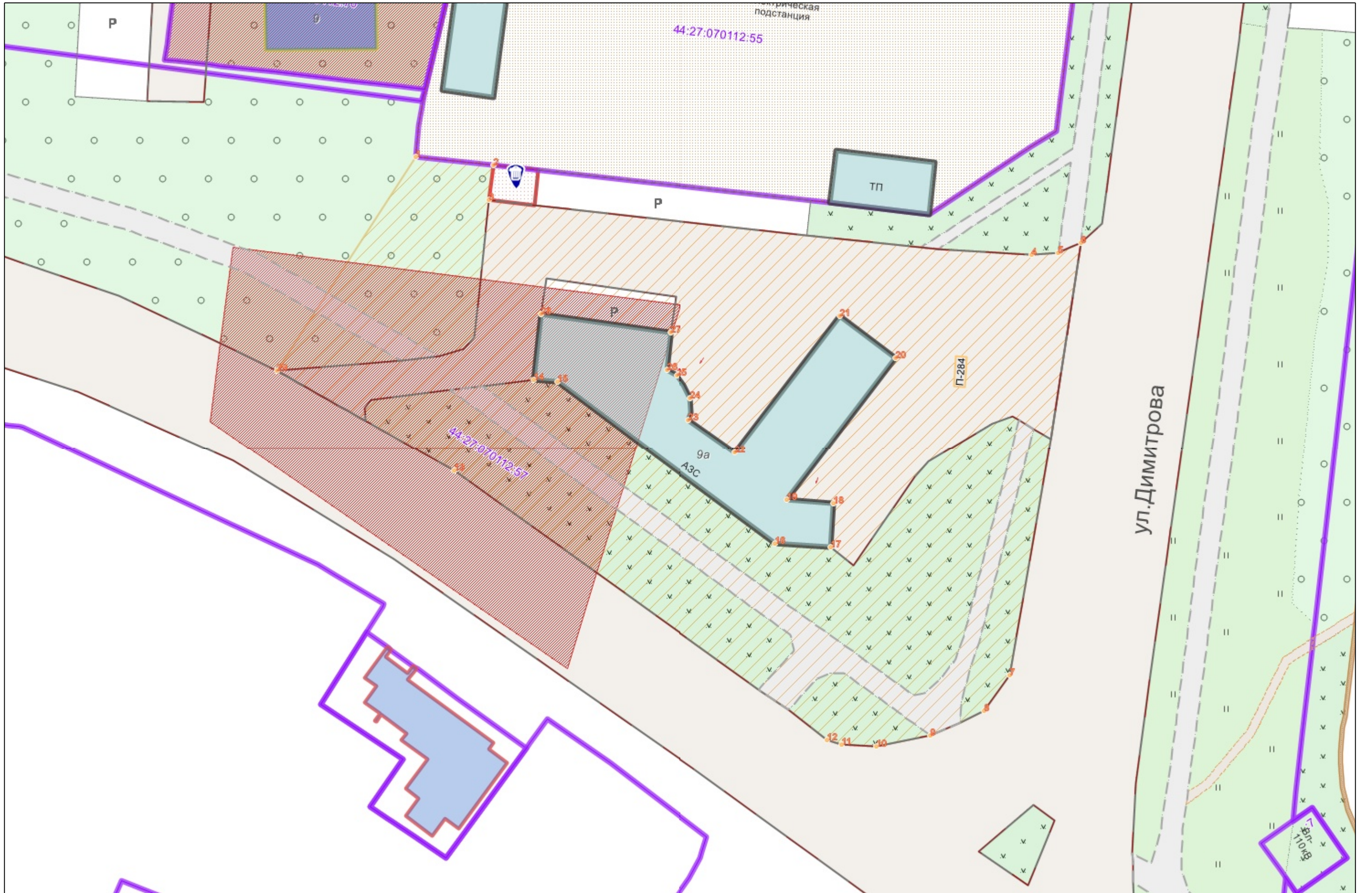
Начальник Управления

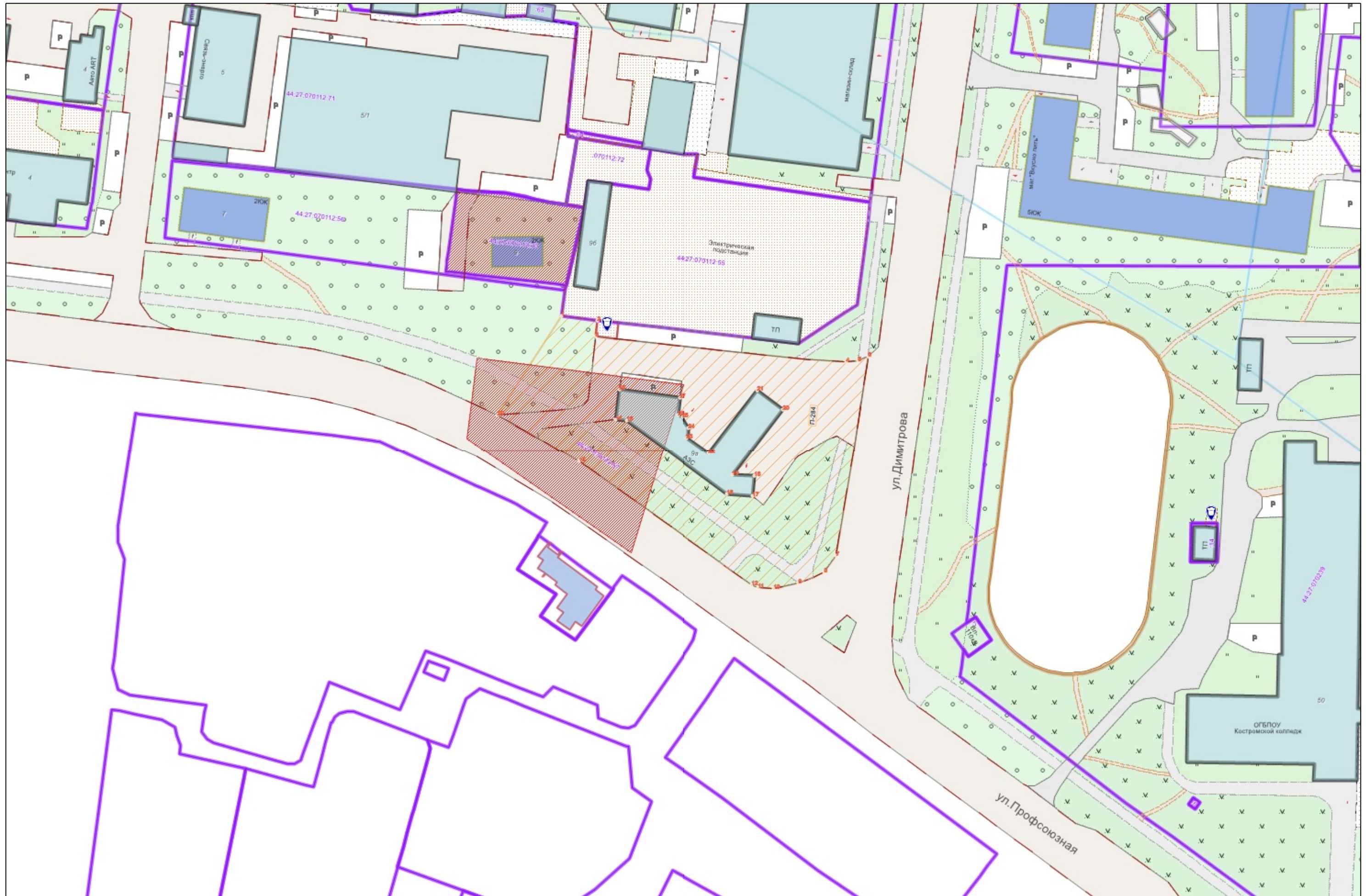
Т.А. Подойницына








	, ( )	
		Y
1	2	3
-284/1	287 892.48	1 216 450.23
-284/2	287 891.31	1 216 460.52
-284/3	287 886.67	1 216 460.00
-284/4	287 879.39	1 216 532.36
-284/5	287 879.67	1 216 535.88
-284/6	287 881.02	1 216 538.87
-284/7	287 823.31	1 216 529.47
-284/8	287 818.54	1 216 526.00
-284/9	287 815.23	1 216 518.79
-284/10	287 813.81	1 216 511.62
-284/11	287 814.02	1 216 507.09
-284/12	287 814.69	1 216 505.13
-284/13	287 850.53	1 216 455.26
-284/14	287 862.76	1 216 465.86
-284/15	287 862.44	1 216 469.07
-284/16	287 840.87	1 216 498.11
-284/17	287 840.34	1 216 505.53
-284/18	287 846.18	1 216 506.00
-284/19	287 846.68	1 216 499.72
-284/20	287 865.60	1 216 514.21
-284/21	287 871.28	1 216 506.79
-284/22	287 852.95	1 216 492.75
-284/23	287 857.39	1 216 486.54
-284/24	287 860.28	1 216 486.85
-284/25	287 863.39	1 216 485.01
-284/26	287 864.07	1 216 483.70
-284/27	287 869.02	1 216 484.22
-284/28	287 871.49	1 216 466.91
-284/29	287 863.96	1 216 431.73





:

	
•1	
44:xx:xxxxxx:xx	( ),
44:XX:XXxxXxX	
	
	,
