



АДМИНИСТРАЦИЯ ГОРОДА КОСТРОМЫ
НАЧАЛЬНИК УПРАВЛЕНИЯ БЛАГОУСТРОЙСТВА

РАСПОРЯЖЕНИЕ

30.04.2026

№ 69 -р

Об утверждении схемы границ прилегающей территории к земельному участку с кадастровым номером 44:27:040410:31, местоположение которого установлено относительно ориентира, расположенного в границах участка. Почтовый адрес ориентира: Костромская область, город Кострома, улица Калиновская, 47

В соответствии с Законом Костромской области от 16 июля 2018 года № 420-6-ЗКО «О содержании правил благоустройства территории муниципального образования Костромской области и порядке определения границ прилегающих территорий», приказом Комитета архитектуры и градостроительства Костромской области от 8 февраля 2024 года № 2 «Об утверждении формы схемы границ прилегающей территории, требований к ее подготовке, к точности и методам определения координат характерных точек границ прилегающей территории», решением Думы города Костромы от 25 апреля 2013 года № 60 «Об утверждении Правил благоустройства территории города Костромы», руководствуясь Положением об Управлении благоустройства Администрации города Костромы, утвержденным решением Думы города Костромы от 27 октября 2022 года № 187,

О Б Я З Ы В А Ю:

1. Утвердить прилагаемую схему границ прилегающей территории к земельному участку с кадастровым номером 44:27:040410:31, местоположение которого установлено относительно ориентира, расположенного в границах участка. Почтовый адрес ориентира: Костромская область, город Кострома, улица Калиновская, 47.
2. Настоящее распоряжение подлежит официальному опубликованию и размещению на официальном сайте Администрации города Костромы в информационно-телекоммуникационной сети Интернет.

Начальник Управления благоустройства
Администрации города Костромы

Т. А. Подойницына



1. -2583 ():
),
.
:
,
, 47

2. ,
44:27:040410:31

3. () ,
,
:
" " ,
4443018910, : 1024400512180

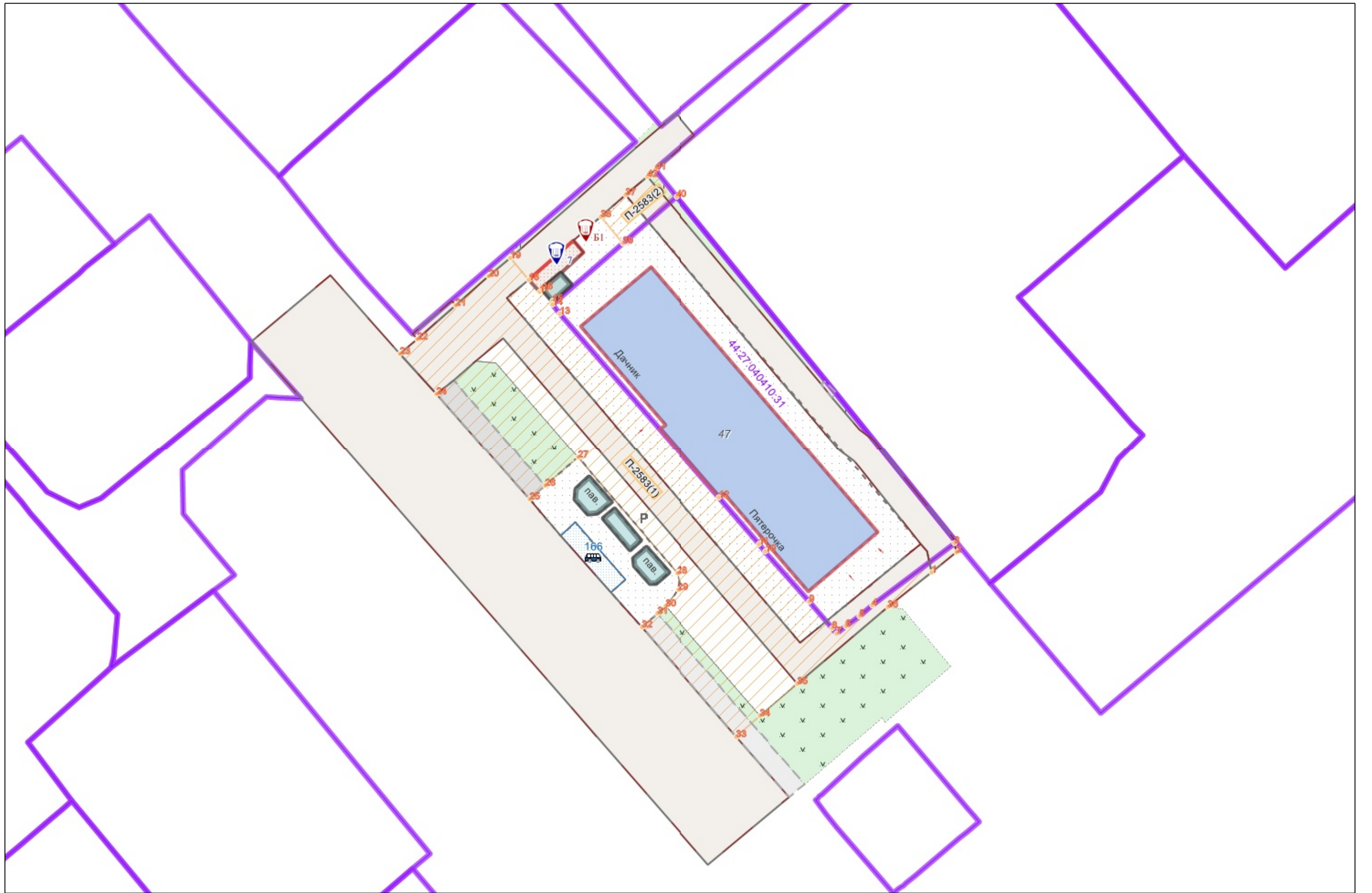
4. : 1299.5 (.)
5. ,
:
,
()

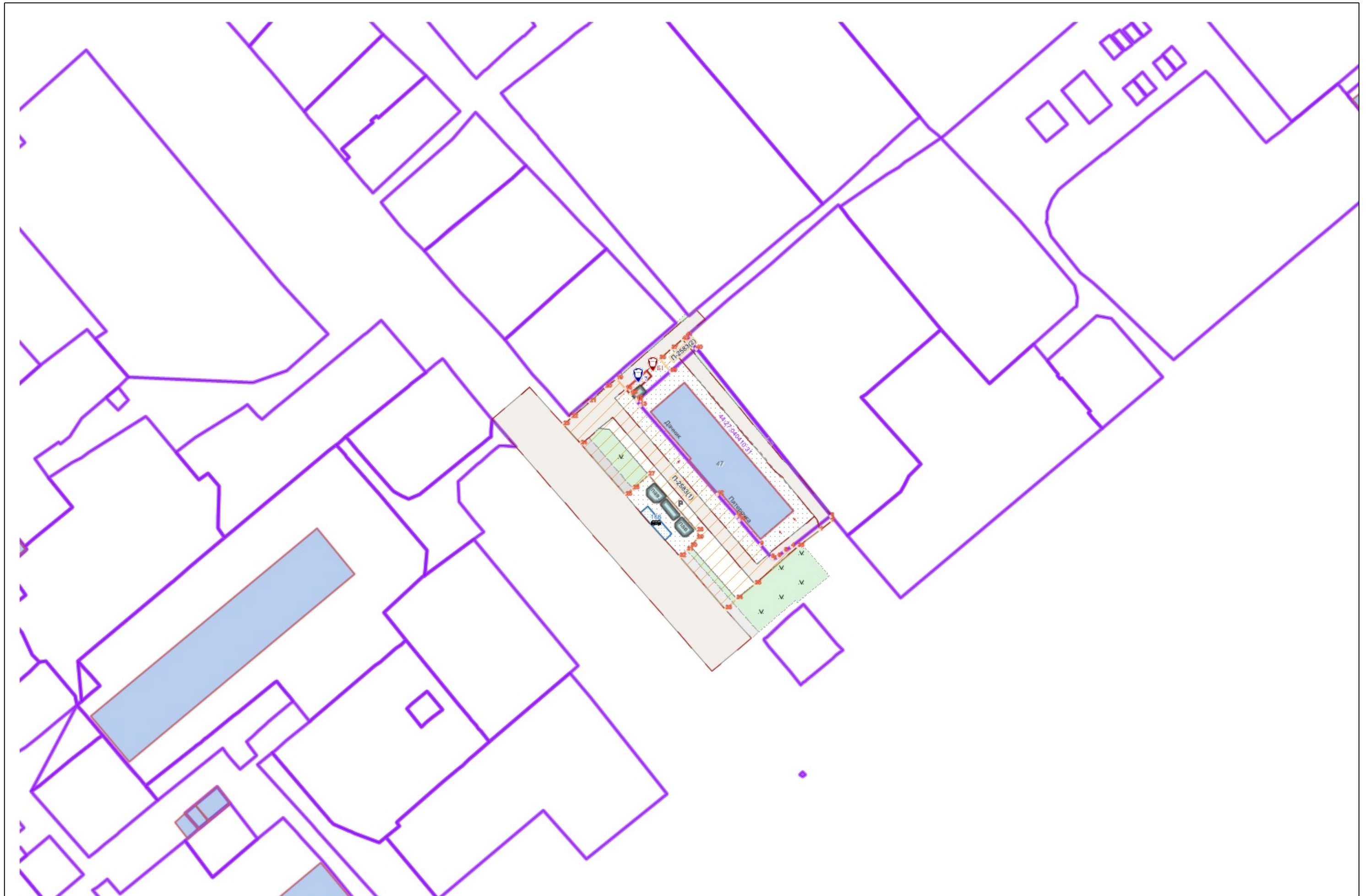
6. () ,

7. (0 , 152.6 . .),
152.6 (-) ,




	, ()	
		Y
1	2	3
-2583/1	291 879.27	1 214 040.50
-2583/2	291 882.01	1 214 043.99
-2583/3	291 883.33	1 214 043.69
-2583/4	291 874.66	1 214 032.30
-2583/5	291 873.21	1 214 030.41
-2583/6	291 871.76	1 214 028.50
-2583/7	291 870.81	1 214 027.24
-2583/8	291 871.51	1 214 026.62
-2583/9	291 875.21	1 214 023.42
-2583/10	291 882.13	1 214 017.43
-2583/11	291 883.19	1 214 016.51
-2583/12	291 889.70	1 214 010.88
-2583/13	291 915.36	1 213 988.67
-2583/14	291 916.57	1 213 987.63
-2583/15	291 917.13	1 213 987.61
-2583/16	291 918.72	1 213 986.23
-2583/17	291 918.41	1 213 985.87
-2583/18	291 920.08	1 213 984.42
-2583/19	291 923.06	1 213 981.77
-2583/20	291 920.49	1 213 978.82
-2583/21	291 916.49	1 213 974.22
-2583/22	291 911.81	1 213 968.85
-2583/23	291 909.77	1 213 966.50
-2583/24	291 904.11	1 213 971.51
-2583/25	291 889.41	1 213 984.43
-2583/26	291 891.33	1 213 986.65
-2583/27	291 895.22	1 213 991.18
-2583/28	291 879.10	1 214 005.07
-2583/29	291 876.84	1 214 005.14
-2583/30	291 874.55	1 214 003.43
-2583/31	291 873.53	1 214 002.26
-2583/32	291 871.65	1 214 000.15
-2583/33	291 856.45	1 214 013.33
-2583/34	291 859.39	1 214 016.58
-2583/35	291 863.82	1 214 021.80

	, ()	
		Y
-2583/36	291 874.47	1 214 034.37
-2583/37	291 931.81	1 213 997.88
-2583/38	291 928.75	1 213 994.37
-2583/39	291 925.15	1 213 997.50
-2583/40	291 931.64	1 214 004.98
-2583/41	291 935.37	1 214 001.97
-2583/42	291 934.44	1 214 000.90





:

	
•1	
44:xx:xxxxxx:xx	(),
44:XX:XXxxXxX	
	
	,
