



**АДМИНИСТРАЦИЯ ГОРОДА КОСТРОМЫ
НАЧАЛЬНИК УПРАВЛЕНИЯ БЛАГОУСТРОЙСТВА**

РАСПОРЯЖЕНИЕ

№ 66 -р

31.03.2026

Об утверждении схемы границ прилегающей территории к земельному участку с кадастровым номером 44:27:010104:190, местоположение которого установлено относительно ориентира, расположенного в границах участка. Почтовый адрес ориентира: Костромская область, район Костромской, город Кострома, Некрасовское шоссе, дом 195

В соответствии с Законом Костромской области от 16 июля 2018 года № 420-6-ЗКО «О содержании правил благоустройства территории муниципального образования Костромской области и порядке определения границ прилегающих территорий», приказом Комитета архитектуры и градостроительства Костромской области от 8 февраля 2024 года № 2 «Об утверждении формы схемы границ прилегающей территории, требований к ее подготовке, к точности и методам определения координат характерных точек границ прилегающей территории», 6 решением Думы города Костромы от 25 апреля 2013 года № 60 «Об утверждении Правил благоустройства территории города Костромы», руководствуясь Положением об Управлении благоустройства Администрации города Костромы, утвержденным решением Думы города Костромы от 27 октября 2022 года № 187,

О Б Я З Ы В А Ю:

1. Утвердить прилагаемую схему границ прилегающей территории к земельному участку с кадастровым номером 44:27:010104:190, местоположение которого установлено относительно ориентира, расположенного в границах участка. Почтовый адрес ориентира: Костромская область, район Костромской, город Кострома, Некрасовское шоссе, дом 195.

2. Настоящее распоряжение подлежит официальному опубликованию и размещению на официальном сайте Администрации города Костромы в информационно-телекоммуникационной сети Интернет.

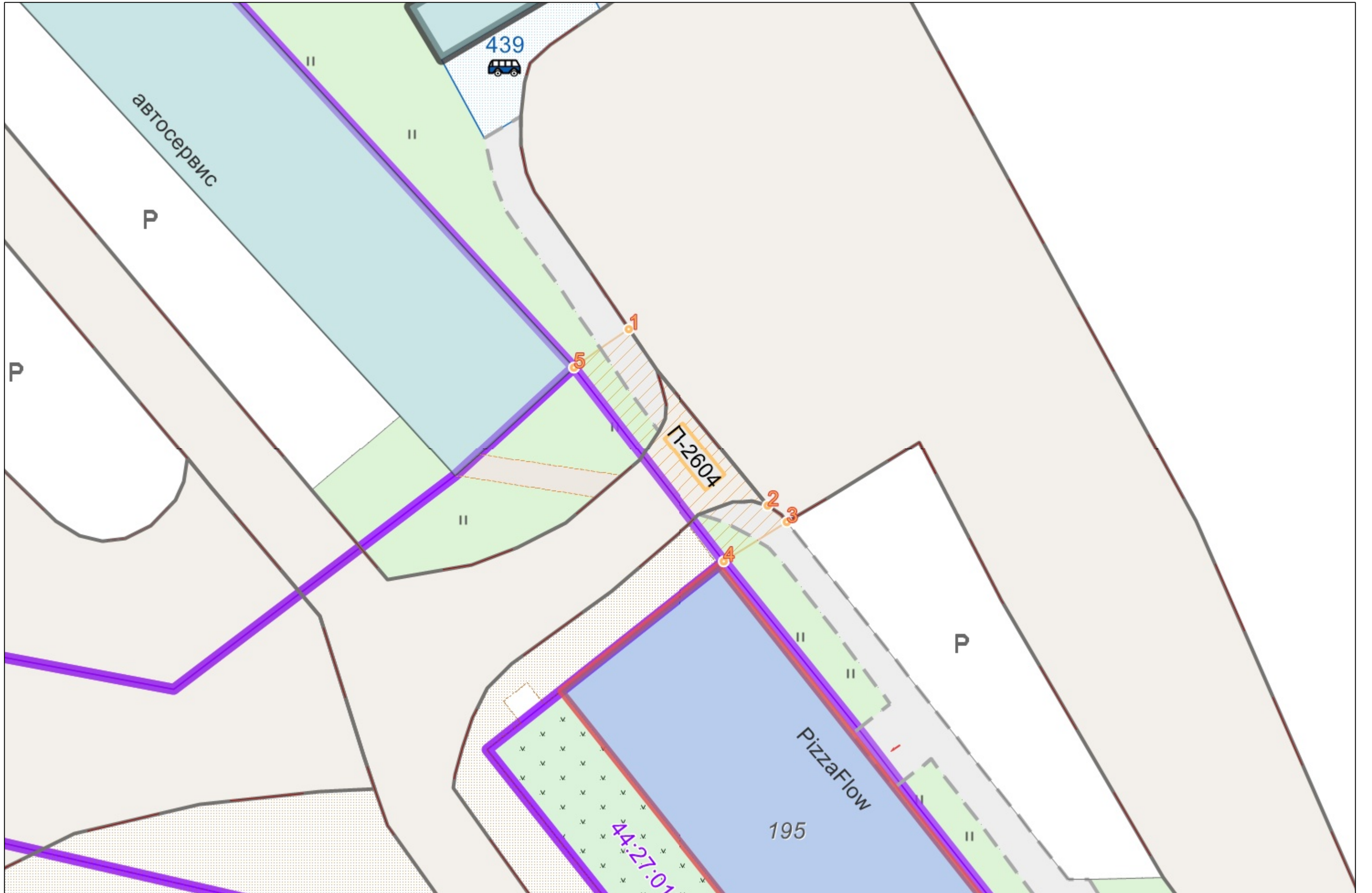
Начальник Управления

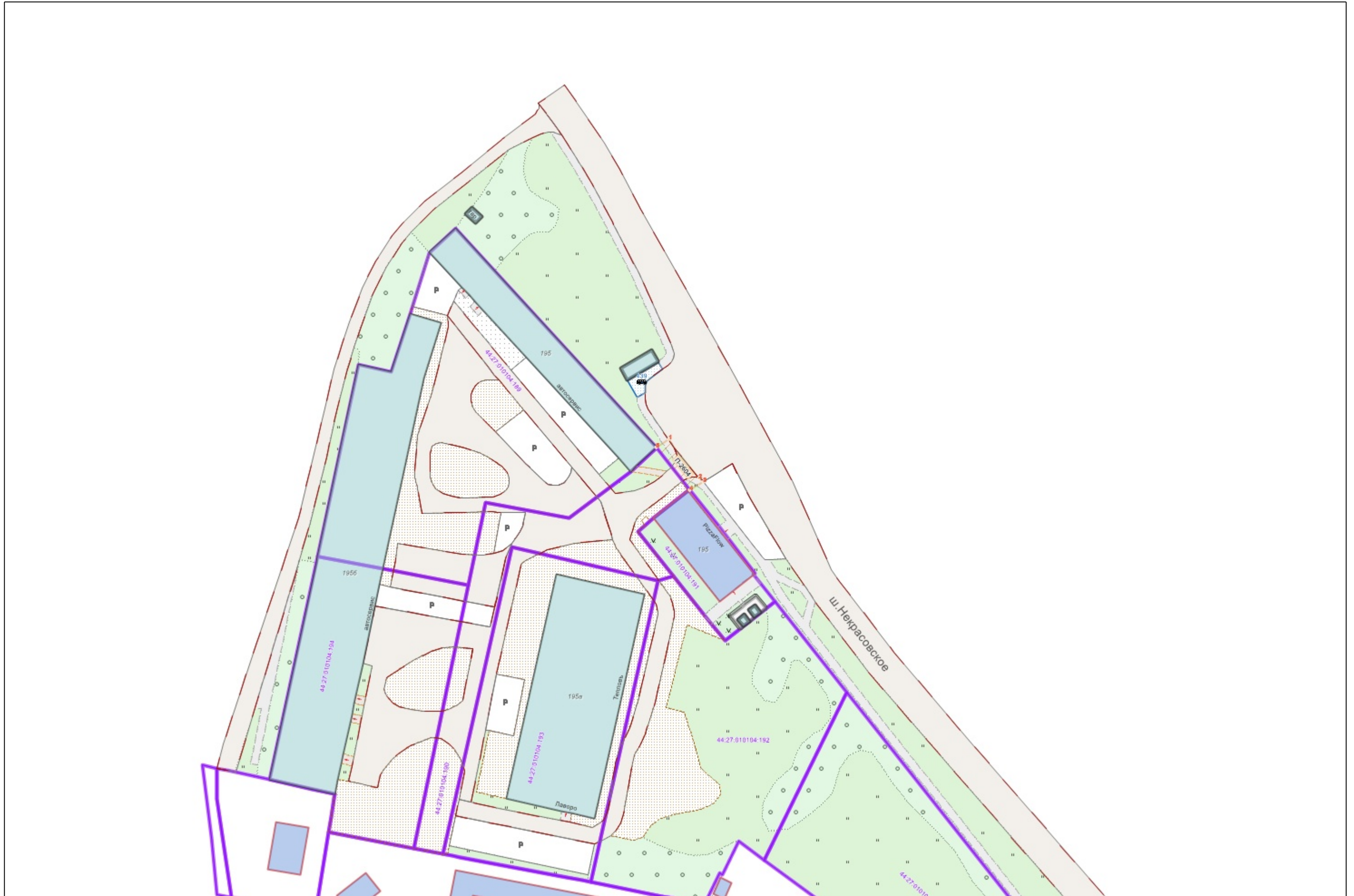


Т. А. Подойницына




1.	-2604	(
):		
.	:	,
,	,	, 195
2.		,
3.	()	<u>44:27:010104:190</u>
:	,	,
4.		: <u>67.0</u> (.)
5.		,
		:
6.	()	,
7.	(<u>18.6</u> . .),
. . <u>18.6</u>	-	<u>0</u> , ,

	, ()	
		Y
1	2	3
-2604/1	293 205.18	1 209 285.68
-2604/2	293 193.86	1 209 294.58
-2604/3	293 192.79	1 209 295.84
-2604/4	293 190.32	1 209 291.82
-2604/5	293 202.70	1 209 282.19





:

	
•1	
44:xx:xxxxxx:xx	() ,
44:XX:XXxxXxX	
	
	,
