



**АДМИНИСТРАЦИЯ ГОРОДА КОСТРОМЫ  
НАЧАЛЬНИК УПРАВЛЕНИЯ БЛАГОУСТРОЙСТВА**

**РАСПОРЯЖЕНИЕ**

31.03.2026

№65 -р

**Об утверждении схемы границ прилегающей территории к земельному участку с кадастровым номером 44:27:010104:189, местоположение которого установлено относительно ориентира, расположенного в границах участка.**

**Почтовый адрес ориентира: Костромская область,  
район Костромской, город Кострома,  
Некрасовское шоссе, дом 195**

В соответствии с Законом Костромской области от 16 июля 2018 года № 420-6-ЗКО «О содержании правил благоустройства территории муниципального образования Костромской области и порядке определения границ прилегающих территорий», приказом Комитета архитектуры и градостроительства Костромской области от 8 февраля 2024 года № 2 «Об утверждении формы схемы границ прилегающей территории, требований к ее подготовке, к точности и методам определения координат характерных точек границ прилегающей территории», решением Думы города Костромы от 25 апреля 2013 года № 60 «Об утверждении Правил благоустройства территории города Костромы», руководствуясь Положением об Управлении благоустройства Администрации города Костромы, утвержденным решением Думы города Костромы от 27 октября 2022 года № 187,

**О Б Я З Ы В А Ю:**

1. Утвердить прилагаемую схему границ прилегающей территории к земельному участку с кадастровым номером 44:27:010104:189, местоположение которого установлено относительно ориентира, расположенного в границах участка. Почтовый адрес ориентира: Костромская область, район Костромской, город Кострома, Некрасовское шоссе, дом 195.

2. Настоящее распоряжение подлежит официальному опубликованию и размещению на официальном сайте Администрации города Костромы в информационно-телекоммуникационной сети Интернет.

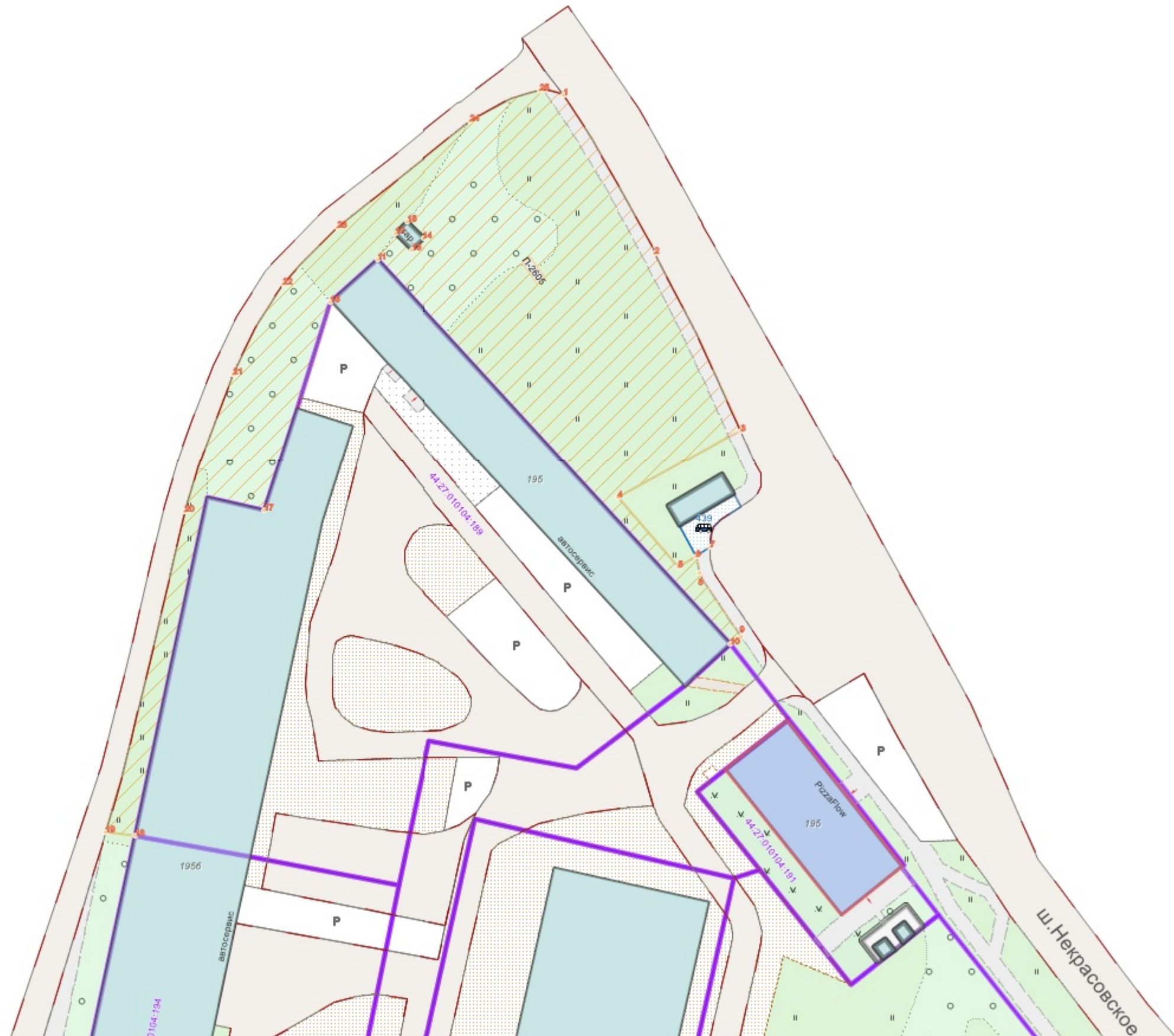
Начальник Управления

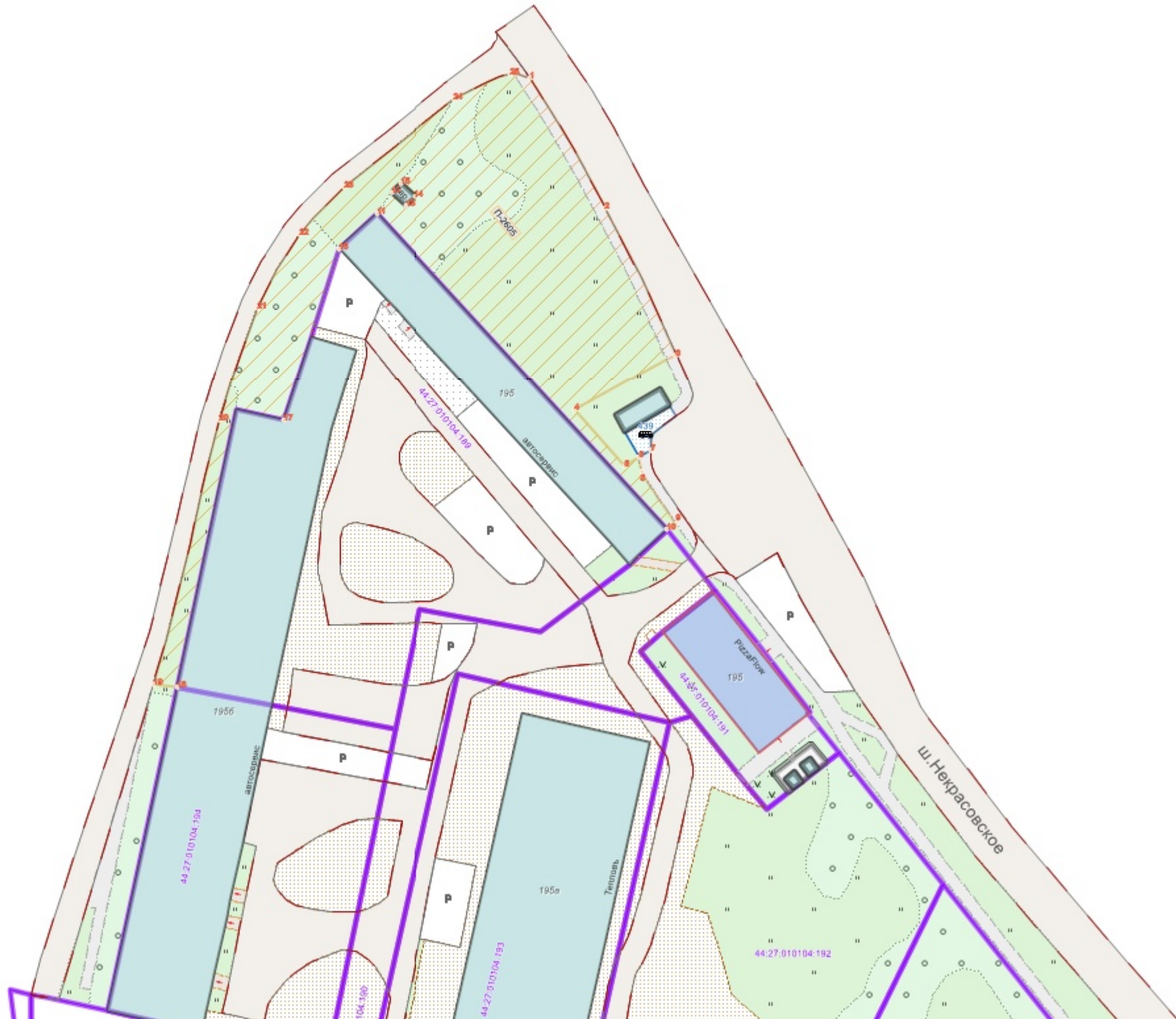


Т. А. Подойницына




1.	-2605	(
):		
.	:	,
,	,	, 195
2.		,
3.	( )	<u>44:27:010104:189</u>
:	,	,
4.		: <u>3100.5</u> ( . )
5.		,
		:
6.	( )	,
7.		( <u>2960.3</u> . . ),
. . <u>2960.3</u>	-	<u>0</u> ,, ,

	, ( )	
		Y
1	2	3
-2605/1	293 293.73	1 209 254.49
-2605/2	293 267.56	1 209 269.73
-2605/3	293 238.09	1 209 283.92
-2605/4	293 226.91	1 209 263.50
-2605/5	293 215.47	1 209 273.56
-2605/6	293 217.30	1 209 276.51
-2605/7	293 218.71	1 209 278.83
-2605/8	293 214.48	1 209 277.11
-2605/9	293 203.91	1 209 283.90
-2605/10	293 202.70	1 209 282.19
-2605/11	293 266.56	1 209 223.60
-2605/12	293 270.81	1 209 226.58
-2605/13	293 268.13	1 209 229.34
-2605/14	293 270.05	1 209 231.22
-2605/15	293 272.74	1 209 228.45
-2605/16	293 259.48	1 209 215.87
-2605/17	293 224.78	1 209 204.92
-2605/18	293 171.02	1 209 183.42
-2605/19	293 171.64	1 209 178.67
-2605/20	293 224.65	1 209 191.75
-2605/21	293 247.59	1 209 199.64
-2605/22	293 262.37	1 209 207.88
-2605/23	293 271.86	1 209 216.95
-2605/24	293 289.50	1 209 239.18
-2605/25	293 294.62	1 209 250.69





:

	
•1	
44:xx:xxxxxx:xx	( ),
44:XX:XXxxXxX	
	
	,
