



## ГЛАВА ГОРОДА КОСТРОМЫ

# ПОСТАНОВЛЕНИЕ

3 сентября 2019 года

№ 85

**О назначении публичных слушаний по проектам постановлений Администрации города Костромы о предоставлении разрешений на отклонение от предельных параметров разрешенного строительства на земельном участке, имеющем местоположение в городе Костроме: улица Костромская, северо-восточнее центрального входа на городское кладбище и земельного участка, расположенного в городе Костроме по адресу: улица Задорина, 21 и на условно разрешенный вид использования земельного участка, имеющего местоположение в городе Костроме: улица Костромская, северо-восточнее центрального входа на городское кладбище и земельных участков, расположенных в городе Костроме по адресам: проезд Михалевский, 9а, улица Задорина, 21, улица Центральная, 34**

Рассмотрев обращение главы Администрации города Костромы от 29 августа 2019 года № 24исх-4075/19 "О назначении публичных слушаний", в целях соблюдения права человека на благоприятные условия жизнедеятельности, прав и законных интересов правообладателей земельных участков и объектов капитального строительства, в соответствии со статьями 5<sup>1</sup>, 39, 40 Градостроительного кодекса Российской Федерации, Федеральным законом от 6 октября 2003 года № 131-ФЗ "Об общих принципах организации местного самоуправления в Российской Федерации", Порядком организации и проведения публичных слушаний по проектам муниципальных правовых актов города Костромы в сфере градостроительной деятельности, Правилами землепользования и застройки города Костромы, руководствуясь статьями 20, 37 и 56 Устава города Костромы,

### ПОСТАНОВЛЯЮ :

1. Назначить публичные слушания по проектам постановлений Администрации города Костромы о предоставлении разрешений:

1) на отклонение от предельных параметров разрешенного строительства на земельном участке, расположенном в зоне кладбищ С-2, имеющем местоположение: Костромская область, городской округ город Кострома, город Кострома, улица Костромская, северо-восточнее центрального входа на городское кладбище;

2) на отклонение от предельных параметров разрешенного строительства на земельном участке, расположенном в зоне среднеэтажной жилой застройки Ж-3, по адресу: Российская Федерация, Костромская область, городской округ город Кострома, город Кострома, улица Задорина, 21;

3) на условно разрешенный вид использования земельного участка, расположенного в зоне кладбищ С-2, имеющего местоположение: Костромская область, городской округ город Кострома, город Кострома, улица Костромская,

северо-восточнее центрального входа на городское кладбище;

4) на условно разрешенный вид использования земельного участка, расположенного в зоне малоэтажной, индивидуальной жилой застройки Ж-1, по адресу: Российская Федерация, Костромская область, городской округ город Кострома, город Кострома, проезд Михалевский, 9а;

5) на условно разрешенный вид использования земельного участка, расположенного в зоне среднеэтажной жилой застройки Ж-3, по адресу: Российская Федерация, Костромская область, городской округ город Кострома, город Кострома, улица Задорина, 21;

6) на условно разрешенный вид использования земельного участка, расположенного в зоне смешанной жилой застройки Ж-5, по адресу: Российская Федерация, Костромская область, городской округ город Кострома, город Кострома, улица Центральная, 34, в форме собрания участников публичных слушаний по проекту муниципального правового акта в Администрации города Костромы.

2. Определить организатором публичных слушаний по проектам постановлений Администрации города Костромы о предоставлении разрешений на отклонение от предельных параметров разрешенного строительства на земельном участке, имеющем местоположение в городе Костроме: улица Костромская, северо-восточнее центрального входа на городское кладбище и земельного участка, расположенного в городе Костроме по адресу: улица Задорина, 21 и на условно разрешенный вид использования земельного участка, имеющего местоположение в городе Костроме: улица Костромская, северо-восточнее центрального входа на городское кладбище и земельных участков, расположенных в городе Костроме по адресам: проезд Михалевский, 9а, улица Задорина, 21, улица Центральная, 34, - Комиссию по подготовке проекта Правил землепользования и застройки города Костромы.

3. Назначить проведение собрания участников публичных слушаний на 23 сентября 2019 года в период с 15.00 до 16.10 часов по адресу: Российская Федерация, Костромская область, городской округ город Кострома, город Кострома, площадь Конституции, 2, 3 этаж, кабинет 303в.

4. Утвердить прилагаемые:

1) повестку собрания участников публичных слушаний по проектам постановлений Администрации города Костромы о предоставлении разрешений на отклонение от предельных параметров разрешенного строительства на земельном участке, имеющем местоположение в городе Костроме: улица Костромская, северо-восточнее центрального входа на городское кладбище и земельного участка, расположенного в городе Костроме по адресу: улица Задорина, 21 и на условно разрешенный вид использования земельного участка, имеющего местоположение в городе Костроме: улица Костромская, северо-восточнее центрального входа на городское кладбище и земельных участков, расположенных по в городе Кострома по адресам: проезд Михалевский, 9а, улица Задорина, 21, улица Центральная, 34 (приложение 1);

2) оповещение о начале публичных слушаний (приложение 2).

5. Опубликовать настоящее постановление 6 сентября 2019 года в порядке, установленном для официального опубликования муниципальных правовых актов города Костромы, иной официальной информации, и разместить на официальном сайте Думы города Костромы в информационно-телекоммуникационной сети "Интернет".

6. С 16 сентября 2019 года разместить на официальном сайте Администрации города Костромы в информационно-телекоммуникационной сети "Интернет"

прилагаемые:

1) проект постановления Администрации города Костромы "О предоставлении разрешения на отклонение от предельных параметров разрешенного строительства на земельном участке, имеющем местоположение: Костромская область, городской округ город Кострома, город Кострома, улица Костромская, северо-восточнее центрального входа на городское кладбище" (приложение 3);

2) проект постановления Администрации города Костромы "О предоставлении разрешения на отклонение от предельных параметров разрешенного строительства на земельном участке, расположенном по адресу: Российская Федерация, Костромская область, городской округ город Кострома, город Кострома, улица Задорина, 21" (приложение 4);

3) проект постановления Администрации города Костромы "О предоставлении разрешения на условно разрешенный вид использования земельного участка, имеющего местоположение: Костромская область, городской округ город Кострома, город Кострома, улица Костромская, северо-восточнее центрального входа на городское кладбище" (приложение 5);

4) проект постановления Администрации города Костромы "О предоставлении разрешения на условно разрешенный вид использования земельного участка, расположенного по адресу: Российская Федерация, Костромская область, городской округ город Кострома, город Кострома, проезд Михалевский, 9а " (приложение 6);

5) проект постановления Администрации города Костромы "О предоставлении разрешения на условно разрешенный вид использования земельного участка, расположенного по адресу: Российская Федерация, Костромская область, городской округ город Кострома, город Кострома, улица Задорина, 21" (приложение 7);

6) проект постановления Администрации города Костромы "О предоставлении разрешения на условно разрешенный вид использования земельного участка, расположенного по адресу: Российская Федерация, Костромская область, городской округ город Кострома, город Кострома, улица Центральная, 34" (приложение 8).

7. Не позднее 16 сентября 2019 года разместить и до 23 сентября 2019 года распространять оповещение о начале публичных слушаний на информационных стендах, находящихся в муниципальной собственности.

8. Настоящее постановление вступает в силу со дня его официального опубликования.

Глава города Костромы

Ю. В. Журин

Копия верна:

Начальник общего отдела  
аппарата Думы города Костромы



С. В. Жарова

**Повестка**

**собрания участников публичных слушаний по проектам постановлений Администрации города Костромы о предоставлении разрешений на отклонение от предельных параметров разрешенного строительства на земельном участке, имеющем местоположение в городе Костроме: улица Костромская, северо-восточнее центрального входа на городское кладбище и земельного участка, расположенного в городе Костроме по адресу: улица Задорина, 21 и на условно разрешенный вид использования земельного участка, имеющего местоположение в городе Костроме: улица Костромская, северо-восточнее центрального входа на городское кладбище и земельных участков, расположенных в городе Костроме по адресам: проезд Михалевский, 9а, улица Задорина, 21, улица Центральная, 34**

23 сентября 2019 года

15.00–16.10

1. Вступительное слово.

Воронина Ольга Владимировна – председатель Комиссии по подготовке проекта Правил землепользования и застройки города Костромы – 5 мин.

Якимов Владимир Вячеславович – заместитель председательствующего, заместитель председателя Комиссии по подготовке проекта Правил землепользования и застройки города Костромы.

2. Основные доклады:

- по вопросу предоставления разрешения на отклонение от предельных параметров разрешенного строительства на земельном участке, имеющем местоположение: Костромская область, городской округ город Кострома, город Кострома, улица Костромская, северо-восточнее центрального входа на городское кладбище

Караськов Максим Георгиевич – 5 мин.;

- по вопросу предоставления разрешения на отклонение от предельных параметров разрешенного строительства на земельном участке, расположенном по адресу: Российская Федерация, Костромская область, городской округ город Кострома, город Кострома, улица Задорина, 21

Копейкина Татьяна Юрьевна – 5 мин.;

- по вопросу предоставления разрешения на условно разрешенный вид использования земельного участка, имеющего местоположение: Костромская область, городской округ город Кострома, город Кострома, улица Задорина, 21

округ город Кострома, город Кострома, улица Костромская, северо-восточнее центрального входа на городское кладбище

Караськов Максим Георгиевич – 5 мин.;

- по вопросу предоставления разрешения на условно разрешенный вид использования земельного участка, расположенного по адресу: Российская Федерация, Костромская область, городской округ город Кострома, город Кострома, проезд Михалевский, 9а

Катков Алексей Александрович – 5 мин.

- по вопросу предоставления разрешения на условно разрешенный вид использования земельного участка, расположенного по адресу: Российская Федерация, Костромская область, городской округ город Кострома, город Кострома, улица Задорина, 21

Копейкина Татьяна Юрьевна – 5 мин.;

- по вопросу предоставления разрешения на условно разрешенный вид использования земельного участка, расположенного по адресу: Российская Федерация, Костромская область, городской округ город Кострома, город Кострома, улица Центральная, 34

Козлова Наталья Михайловна – 5 мин.;

3. Вопросы к выступившим (в письменной, устной форме) – 10 мин.

4. Выступления участников публичных слушаний в порядке поступления заявок на выступление – 10 мин.

5. Подведение итогов публичных слушаний и оглашение проекта заключения.

Воронина Ольга Владимировна – председатель Комиссии по подготовке проекта Правил землепользования и застройки города Костромы – 10 мин.

6. Заключительное слово председательствующего.

Воронина Ольга Владимировна - председатель Комиссии по подготовке проекта Правил землепользования и застройки города Костромы – 5 мин.

## ОПОВЕЩЕНИЕ О НАЧАЛЕ ПУБЛИЧНЫХ СЛУШАНИЙ

Глава города Костромы информирует о назначении публичных слушаний по проектам постановлений Администрации города Костромы о предоставлении разрешений на отклонение от предельных параметров разрешенного строительства на земельном участке, имеющем местоположение в городе Костроме: улица Костромская, северо-восточнее центрального входа на городское кладбище и земельного участка, расположенного в городе Костроме по адресу: улица Задорина, 21 и на условно разрешенный вид использования земельного участка, имеющего местоположение в городе Костроме: улица Костромская, северо-восточнее центрального входа на городское кладбище и земельных участков, расположенных в городе Костроме по адресам: проезд Михалевский, 9а, улица Задорина, 21, улица Центральная, 34.

Публичные слушания состоятся 23 сентября 2019 года с 15.00 до 16.10 часов в здании по адресу: Российская Федерация, Костромская область, городской округ город Кострома, город Кострома, площадь Конституции, дом 2, 3 этаж, кабинет 303в.

Организатор публичных слушаний, - Комиссия по подготовке проекта Правил землепользования и застройки города Костромы (адрес: Российская Федерация, Костромская область, городской округ город Кострома, город Кострома, площадь Конституции, дом 2, телефон 32 70 97).

Экспозиция проектов проводится в здании по адресу: Российская Федерация, Костромская область, городской округ город Кострома, город Кострома, площадь Конституции, дом 2, с 16 сентября 2019 года по 23 сентября 2019 года. Консультирование проводится во вторник и четверг 17, 19 сентября 2019 года с 16.00 по 18.00 часов.

Проекты, подлежащие рассмотрению на публичных слушаниях, и информационные материалы к ним (при наличии) будут размещены на официальном сайте Администрации города Костромы по адресу: [www.gradkostroma.ru](http://www.gradkostroma.ru) с 16 сентября 2019 года.

Участники публичных слушаний в целях идентификации представляют сведения о себе (фамилию, имя, отчество (при наличии), дату рождения, адрес места жительства (регистрации) - для физических лиц; наименование, основной государственный регистрационный номер, место нахождения и адрес - для юридических лиц) с приложением документов, подтверждающих такие сведения.

Участники публичных слушаний, являющиеся правообладателями соответствующих земельных участков и (или) расположенных на них объектов капитального строительства и (или) помещений, являющихся частью указанных объектов капитального строительства, также представляют сведения соответственно о таких земельных участках, объектах капитального строительства, помещениях, являющихся частью указанных объектов капитального строительства, из Единого государственного реестра недвижимости и иные документы, устанавливающие или удостоверяющие их права на такие земельные участки, объекты капитального строительства, помещения, являющиеся частью указанных объектов капитального строительства.

В случае внесения предложений и замечаний в письменной форме документы представляются участниками публичных слушаний в виде заверенных копий либо копий с приложением оригиналов для их сверки.

В случае направления предложений и замечаний участником публичных слушаний представляется согласие на обработку его персональных данных с учетом требований, установленных Федеральным законом от 27 июля 2006 года № 152-ФЗ "О персональных данных".

Участники публичных слушаний, представившие указанные сведения о себе, имеют право вносить предложения и замечания, касающиеся рассматриваемого проекта:

1) в письменной форме в адрес организатора публичных слушаний с 16 сентября 2019 года по 23 сентября 2019 года;

2) посредством записи в книге (журнале) учета посетителей экспозиции проектов, подлежащих рассмотрению на публичных слушаниях, с 16 сентября 2019 года по 23 сентября 2019 года в здании по адресу: Российская Федерация, Костромская область, городской округ город Кострома, город Кострома, площадь Конституции, 2, 4 этаж;

3) в устной и письменной форме в ходе проведения публичных слушаний.



## АДМИНИСТРАЦИЯ ГОРОДА КОСТРОМЫ

### ПОСТАНОВЛЕНИЕ

№ \_\_\_\_\_

**О предоставлении разрешения на отклонение от предельных параметров разрешенного строительства на земельном участке, имеющем местоположение: Костромская область, город Кострома, улица Костромская, северо-восточнее центрального входа на городское кладбище**

На основании заявления М. Г. Караськова, в соответствии со статьей 40 Градостроительного кодекса Российской Федерации, протоколом публичных слушаний по вопросу предоставления разрешения на отклонение от предельных параметров разрешенного строительства на земельном участке, имеющем местоположение: Костромская область, город Кострома, улица Костромская, северо-восточнее центрального входа на городское кладбище, с учетом заключения о результатах публичных слушаний, рекомендаций Комиссии по подготовке проекта Правил землепользования и застройки города Костромы, руководствуясь статьями 42, 44, частью 1 статьи 57 Устава города Костромы,

#### ПОСТАНОВЛЯЮ:

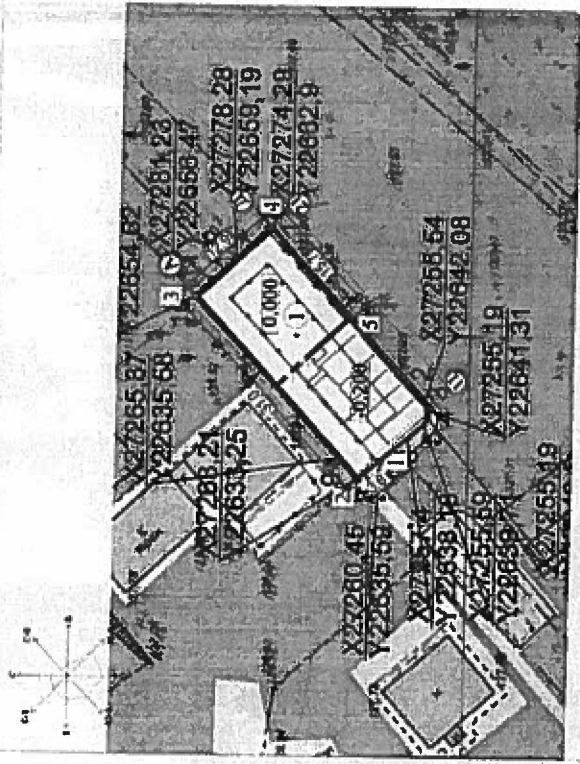
1. Предоставить разрешение на отклонение от предельных параметров разрешенного строительства на земельном участке с кадастровым номером 44:27:050304:8, площадью 349,68 квадратных метров, имеющем местоположение: Костромская область, город Кострома, улица Костромская, северо-восточнее центрального входа на городское кладбище, исключив минимальные отступы от юго-западной границы земельного участка от точки 1 до точки 2, от северо-западной границы земельного участка от точки 2 до точки 3, от северо-восточной границы земельного участка от точки 3 до точки 4, от юго-восточной границы земельного участка от точки 4 до точки 5, установив максимальный процент застройки земельного участка – 62,5 %, в целях реконструкции галереи крытых торговых мест для продажи цветов, совмещенной с павильоном для ожидания общественного транспорта под объект бытового обслуживания, согласно приложению к настоящему постановлению.

2. Настоящее постановление вступает в силу со дня его подписания, подлежит официальному опубликованию в бюллетене «Официальный вестник города Костромы» и размещению на официальном сайте Администрации города Костромы в информационно – телекоммуникационной сети «Интернет».



**Приложение**  
к постановлению Администрации  
города Костромы

«    »    »    года № «    »    »



**Перечень отступлений от ПЗЗ (земельный участок, находящийся в собственности)**

Наименование	Показатель по ПЗЗ	Показатель по ПП (с отклонением)
1. Процент застройки.	50%	62,5%
2. Отступы от границы з.у.	3 м.	<ul style="list-style-type: none"> <li>-принять минимальный отступ с юго-западной стороны от точки 1 до точки 2 - 0 м.</li> <li>-принять минимальный отступ с северо-западной стороны от точки 2 до точки 3 - 0 м.</li> <li>-принять минимальный отступ с северо-восточной стороны от точки 3 до точки 4 - 0 м.</li> <li>-принять минимальный отступ с восточной стороны от точки 4 до точки 5 - 0 м.</li> </ul>

Принятое проектное решение предусматривает соблюдение санитарно-гигиенических, экологических, противопожарных и строительных нормативных требований.

Главный инженер проекта: *Смирнова Е.А.*  
 Главный архитектор проекта: *Смирнов С.В.*

**Ведомость жилых и общественных зданий и сооружений**

Наименование и обозначение	Станция		Количество		Площадь, м²		Строительный объем, м³
	Характер	Характер	Забройки	Забройки	Общая полезная	Общая полезная	
Ремонтно-строительная крытая газонная территория мест.	338-100-100	338-100-100	1000	1000	338-1000	338-1000	1000
	1	1	1	1	214,75	214,75	1000

**Условные обозначения:**

- граница земельного участка по градостроительному плану
- линия отступа
- реконструктивное здание

**Технико-экономические показатели:**

Площадь участка - 350 м²  
 Площадь застройки в т.ч. площадь грунта для МПТ - 218,75 м²  
 Процент застройки - 62,5%

Имя		Подпись	Дата
Ректор	Чубинский	<i>[Signature]</i>	2018.08.08
Руководитель	Жданова	<i>[Signature]</i>	2018.08.08
Помощник	Жданова	<i>[Signature]</i>	2018.08.08
Инженер	Гай	<i>[Signature]</i>	2018.08.08
Инженер	Федорова	<i>[Signature]</i>	2018.08.08
Инженер	Смирнов	<i>[Signature]</i>	2018.08.08

Экземпляр: Экземпляр М.Г.

Реконструкция крытой газонной территории мест по адресу: КО, г. Кострома, ул. Костромская, северо-восточнее центрального парка на территории кладбища.

Страна: Россия  
 Лист: 1  
 Всего листов: 1

Содержание: Сведения о застройке земельного участка М 1:500.

ООО Сп.С. - ПРОЕКТ



## АДМИНИСТРАЦИЯ ГОРОДА КОСТРОМЫ

### ПОСТАНОВЛЕНИЕ

№ \_\_\_\_\_

**О предоставлении разрешения на отклонение от предельных параметров разрешенного строительства на земельном участке, расположенном по адресу: Российская Федерация, Костромская область, городской округ город Кострома, город Кострома, улица Задорина, 21**

На основании заявления Т. Ю. Копейкиной, в соответствии со статьей 40 Градостроительного кодекса Российской Федерации, протоколом публичных слушаний по вопросу предоставления разрешения на отклонение от предельных параметров разрешенного строительства на земельном участке, расположенном по адресу: Российская Федерация, Костромская область, городской округ город Кострома, город Кострома, улица Задорина, 21, с учетом заключения о результатах публичных слушаний, рекомендаций Комиссии по подготовке проекта Правил землепользования и застройки города Костромы, руководствуясь статьями 42, 44, частью 1 статьи 57 Устава города Костромы,

#### ПОСТАНОВЛЯЮ:

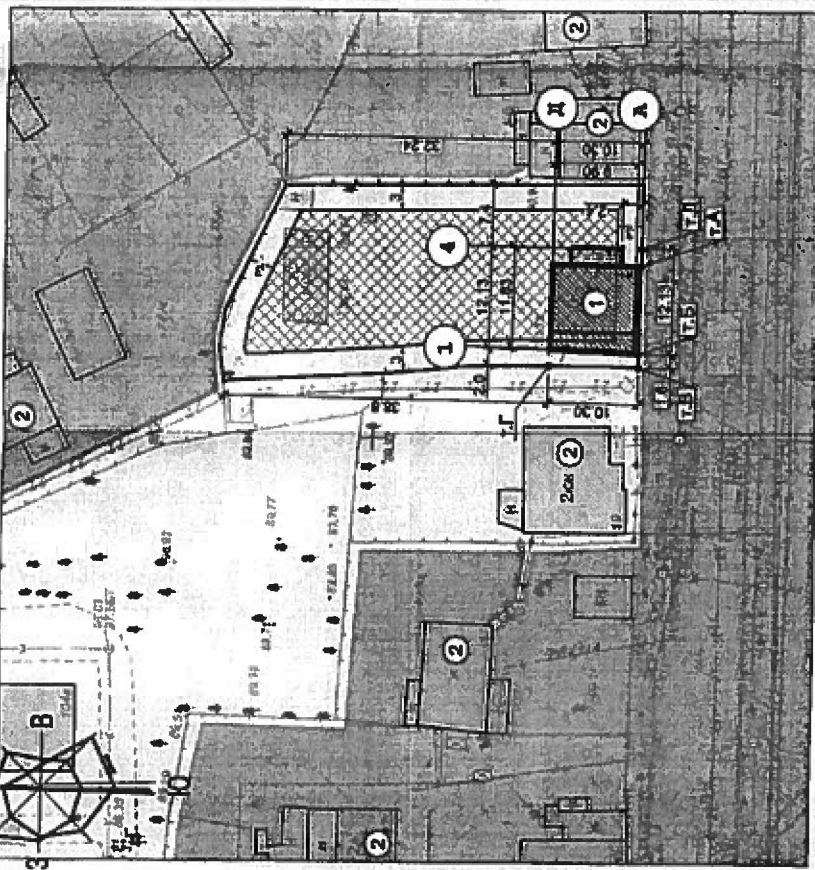
1. Предоставить разрешение на отклонение от предельных параметров разрешенного строительства на земельном участке с кадастровым номером 44:27:040318:271, площадью 0, 1039 га, расположенном по адресу: Российская Федерация, Костромская область, городской округ город Кострома, город Кострома, улица Задорина, 21, исключив минимальный отступ от южной границы земельного участка от точки А до точки Б, установив минимальные отступы от южной границы земельного участка 2,4 м от точки А до точки Д, от западной границы земельного участка 1,6 м от точки В до точки Г, в целях реконструкции индивидуального жилого дома, согласно приложению к настоящему постановлению.

2. Настоящее постановление вступает в силу со дня его подписания, подлежит официальному опубликованию в бюллетене «Официальный вестник города Костромы» и размещению на официальном сайте Администрации города Костромы в информационно – телекоммуникационной сети «Интернет».

Приложение  
к постановлению Администрации  
города Кострома

«      »      года № «      »


Схема планировочной организации  
земельного участка М 1:500



Техническое решение, принятое в проекте, соответствует требованиям доступности, доступности-технических, противопожарных и других норм действующих на территории РФ и обеспечивает беспрепятственный доступ инвалидов к основным объектам территории при соблюдении проектных требований к доступности. В случае необходимости проектируются дополнительные меры по обеспечению доступности объектов территории для инвалидов.

Главный инженер проекта:

А.В. Бокорев



УСЛОВНЫЕ ОБОЗНАЧЕНИЯ		УСЛОВНЫЕ ОБОЗНАЧЕНИЯ		
НАИМЕНОВАНИЕ		НАИМЕНОВАНИЕ		
	Реконструируемое здание		ПЛОЩАДЬ ЗЕМЕЛЬНОГО УЧАСТКА, м <sup>2</sup>	
	Прямоугольник		ПЛОЩАДЬ ЗАСТРОЙКИ ОБЪЕКТА, м <sup>2</sup> / в т.ч. площадь застройки пристройки, м <sup>2</sup>	
	Граница застройки 3-го этажа		ОБЩАЯ ПЛОЩАДЬ ОБЪЕКТА, м <sup>2</sup> / в т.ч. общая площадь пристройки, м <sup>2</sup>	
	Граница земельного участка с/д. № 44-27-04/03/18-271		КОЛИЧЕСТВО ЭТАЖЕЙ	
	Граница допустимого размещения зданий		ВЫСОТА ОБЪЕКТА (от уровня планировочной отметки земли до обрешетки кровли), м	
	Этажность		СТРОИТЕЛЬНЫЙ ОБЪЕМ ОБЪЕКТА, м <sup>3</sup> / в т.ч. строительный объем пристройки, м <sup>3</sup>	
			% ЗАСТРОЙКИ ЗЕМЕЛЬНОГО УЧАСТКА	
ЭКСПЛИКАЦИЯ ЗДАНИЙ И СООРУЖЕНИЙ				
№ п/п	НАИМЕНОВАНИЕ	степень осплодотворенности	№ типового проекта	площадь застройки м <sup>2</sup>
1	Реконструируемое здание		реконстр.	118,4
2	Существующее здание		сущ.	
<p>1. Зем. ЖЗ (для среднетяжелой жилой застройки);                  2. Иметь составной вид разрешенного использования земельного участка (для индивидуального жилищного строительства) согласно Решению Думы города Кострома №121 от 08.02.2016 г.                  3. Планировочное отступление от предельных параметров разрешенного строительства:                  - отступ от границы участка с западной стороны от точки А до точки В - использовать по линии застройки;                  - установить минимальный отступ от границы участка с восточной стороны от точки А до точки Д - 2,4м;                  - установить минимальный отступ от границы участка с западной стороны от точки В до точки Г - 1,8м;                  4. Обременения застрахованных объектов отсутствуют.                  5. Планировка застройки земельного участка право собственности на который зарегистрировано (частично по документальному будущему проекту реконструкции).</p>				
Копейкина Т.Ю.		93/19 -ГЗУ		
Реконструкция объекта капитального строительства по адресу: Костромская обл., г.Кострома, ул. Задорина, 21				
Имя И.Ф.	Лист	№ документа	Дата	Страницы
Рисунки	№	Дата	Лист	
Подпись	№	Дата	Лист	
Подпись	№	Дата	Лист	
Эксперт	Эксперт			4
Эксперт	Эксперт			4
Схема планировочной организации земельного участка М1:500				
осн. планировка				
с/д. № 44-27-04/03/18-271				
рег. № 112/01-2017/17				



**АДМИНИСТРАЦИЯ ГОРОДА КОСТРОМЫ**  
**ПОСТАНОВЛЕНИЕ**

№ \_\_\_\_\_

**О предоставлении разрешения на условно разрешенный вид использования земельного участка, имеющего местоположение: Костромская область, город Кострома, улица Костромская, северо-восточнее центрального входа на городское кладбище**

На основании заявления М. Г. Караськова, в соответствии со статьей 39 Градостроительного кодекса Российской Федерации, протоколом публичных слушаний по вопросу предоставления разрешения на условно разрешенный вид использования земельного участка, имеющего местоположение: Костромская область, город Кострома, улица Костромская, северо-восточнее центрального входа на городское кладбище, с учетом заключения о результатах публичных слушаний, рекомендаций Комиссии по подготовке проекта Правил землепользования и застройки города Костромы, руководствуясь статьями 42, 44, частью 1 статьи 57 Устава города Костромы,

**ПОСТАНОВЛЯЮ:**

1. Предоставить разрешение на условно разрешенный вид использования земельного участка с кадастровым номером 44:27:050304:8, площадью 349,68 квадратных метров, имеющего местоположение: Костромская область, городской округ город Кострома, город Кострома, улица Костромская, 109, – «Бытовое обслуживание», установленный для зоны кладбищ С-2.
2. Настоящее постановление вступает в силу со дня его подписания, подлежит официальному опубликованию в бюллетене «Официальный вестник города Костромы» и размещению на официальном сайте Администрации города Костромы в информационно – телекоммуникационной сети «Интернет».



**АДМИНИСТРАЦИЯ ГОРОДА КОСТРОМЫ**  
**ПОСТАНОВЛЕНИЕ**

№ \_\_\_\_\_

**О предоставлении разрешения на условно разрешенный вид использования земельного участка, расположенного по адресу: Российская Федерация, Костромская область, городской округ город Кострома, город Кострома, проезд Михалевский, 9а**

На основании заявления А. А. Каткова, в соответствии со статьей 39 Градостроительного кодекса Российской Федерации, протоколом публичных слушаний по вопросу предоставления разрешения на условно разрешенный вид использования земельного участка, расположенного по адресу: Российская Федерация, Костромская область, городской округ город Кострома, город Кострома, проезд Михалевский, 9а, с учетом заключения о результатах публичных слушаний, рекомендаций Комиссии по подготовке проекта Правил землепользования и застройки города Костромы, руководствуясь статьями 42, 44, частью 1 статьи 57 Устава города Костромы,

**ПОСТАНОВЛЯЮ:**

1. Предоставить разрешение на условно разрешенный вид использования земельного участка с кадастровым номером 44:27:080402:21, площадью 0,0600 га, расположенного по адресу: Российская Федерация, Костромская область, городской округ город Кострома, город Кострома, проезд Михалевский, 9а, – «Малозэтажная многоквартирная жилая застройка» установленный в зоне малозэтажной, индивидуальной жилой застройки Ж-1.

2. Настоящее постановление вступает в силу со дня его подписания, подлежит официальному опубликованию в бюллетене «Официальный вестник города Костромы» и размещению на официальном сайте Администрации города Костромы в информационно – телекоммуникационной сети «Интернет».



**АДМИНИСТРАЦИЯ ГОРОДА КОСТРОМЫ**  
**ПОСТАНОВЛЕНИЕ**

№ \_\_\_\_\_

**О предоставлении разрешения на условно разрешенный вид использования земельного участка, расположенного по адресу: Российская Федерация, Костромская область, городской округ город Кострома, город Кострома, улица Задорина, 21**

На основании заявления Т. Ю. Копейкиной, в соответствии со статьей 39 Градостроительного кодекса Российской Федерации, протоколом публичных слушаний по вопросу предоставления разрешения на условно разрешенный вид использования земельного участка, расположенного по адресу: Российская Федерация, Костромская область, городской округ город Кострома, город Кострома, улица Задорина, 21, с учетом заключения о результатах публичных слушаний, рекомендаций Комиссии по подготовке проекта Правил землепользования и застройки города Костромы, руководствуясь статьями 42, 44, частью 1 статьи 57 Устава города Костромы,

**ПОСТАНОВЛЯЮ:**

1. Предоставить разрешение на условно разрешенный вид использования земельного участка с кадастровым номером 44:27:040318:271, площадью 0, 1039 га, расположенного по адресу: Российская Федерация, Костромская область, городской округ город Кострома, город Кострома, улица Задорина, 21, – «Для индивидуального жилищного строительства» установленный в зоне среднеэтажной жилой застройки Ж-3, в целях реконструкции индивидуального жилого дома.

2. Настоящее постановление вступает в силу со дня его подписания, подлежит официальному опубликованию в бюллетене «Официальный вестник города Костромы» и размещению на официальном сайте Администрации города Костромы в информационно – телекоммуникационной сети «Интернет».



**АДМИНИСТРАЦИЯ ГОРОДА КОСТРОМЫ**  
**ПОСТАНОВЛЕНИЕ**

№ \_\_\_\_\_

**О предоставлении разрешения на условно разрешенный вид использования земельного участка, расположенного по адресу: Российская Федерация, Костромская область, городской округ город Кострома, город Кострома, улица Центральная, 34**

На основании заявления Н. М. Козловой, в соответствии со статьей 39 Градостроительного кодекса Российской Федерации, протоколом публичных слушаний по вопросу предоставления разрешения на условно разрешенный вид использования земельного участка, расположенного по адресу: Российская Федерация, Костромская область, городской округ город Кострома, город Кострома, улица Центральная, 34, с учетом заключения о результатах публичных слушаний, рекомендаций Комиссии по подготовке проекта Правил землепользования и застройки города Костромы, руководствуясь статьями 42, 44, частью 1 статьи 57 Устава города Костромы,

**ПОСТАНОВЛЯЮ:**

1. Предоставить разрешение на условно разрешенный вид использования земельного участка с кадастровым номером 44:27:070233:16, площадью 0, 0645 га, расположенного по адресу: Российская Федерация, Костромская область, городской округ город Кострома, город Кострома, улица Центральная, 34, – «Амбулаторное ветеринарное обслуживание» установленный в зоне смешанной жилой застройки Ж-5, в целях реконструкции жилого дома под объект капитального строительства, предназначенный для оказания ветеринарных услуг без содержания животных.
2. Настоящее постановление вступает в силу со дня его подписания, подлежит официальному опубликованию в бюллетене «Официальный вестник города Костромы» и размещению на официальном сайте Администрации города Костромы в информационно – телекоммуникационной сети «Интернет».