



**АДМИНИСТРАЦИЯ ГОРОДА КОСТРОМЫ  
НАЧАЛЬНИК УПРАВЛЕНИЯ БЛАГОУСТРОЙСТВА  
АДМИНИСТРАЦИИ ГОРОДА КОСТРОМЫ**

**РАСПОРЯЖЕНИЕ**

№ 100-р

24.12.2025

**Об утверждении схемы границ прилегающей территории к  
земельному участку с кадастровым номером  
44:27:070109:5327, по адресу: Костромская область,  
город Кострома, ул. Волжская 2-я, дом 8, литер Ш, литер К.**

В соответствии с Законом Костромской области от 16 июля 2018 года № 420-6-ЗКО «О содержании правил благоустройства территории муниципального образования Костромской области и порядке определения границ прилегающих территорий», приказом Комитета архитектуры и градостроительства Костромской области от 8 февраля 2024 года № 2 «Об утверждении формы схемы границ прилегающей территории, требований к ее подготовке, к точности и методам определения координат характерных точек границ прилегающей территории», решением Думы города Костромы от 25 апреля 2013 года № 60 «Об утверждении Правил благоустройства территории города Костромы», руководствуясь Положением об Управлении благоустройства Администрации города Костромы, утвержденным решением Думы города Костромы от 27 октября 2022 года № 187,

**ОБЯЗЫВАЮ:**

1. Утвердить прилагаемую схему границ прилегающей территории к земельному участку с кадастровым номером 44:27:070109:5327, по адресу: Костромская область, город Кострома, ул. Волжская 2-я, дом 8, литер Ш, литер К.
2. Настоящее распоряжение подлежит официальному опубликованию и размещению на официальном сайте Администрации города Костромы в информационно-телекоммуникационной сети Интернет.

Начальник Управления

Т.А. Подойницына



1.

-214

(

):

,

.

,

.

2-

,

8,

.

,

.

.

2.

,

44:27:070109:5327

3.

(

)

,

,

,

:

4.

: 55.0

(

.

)

5.

,

:

(

,

)

6.

(

)

,

7.

(

-

0

,

0.0

.

.)

,

(

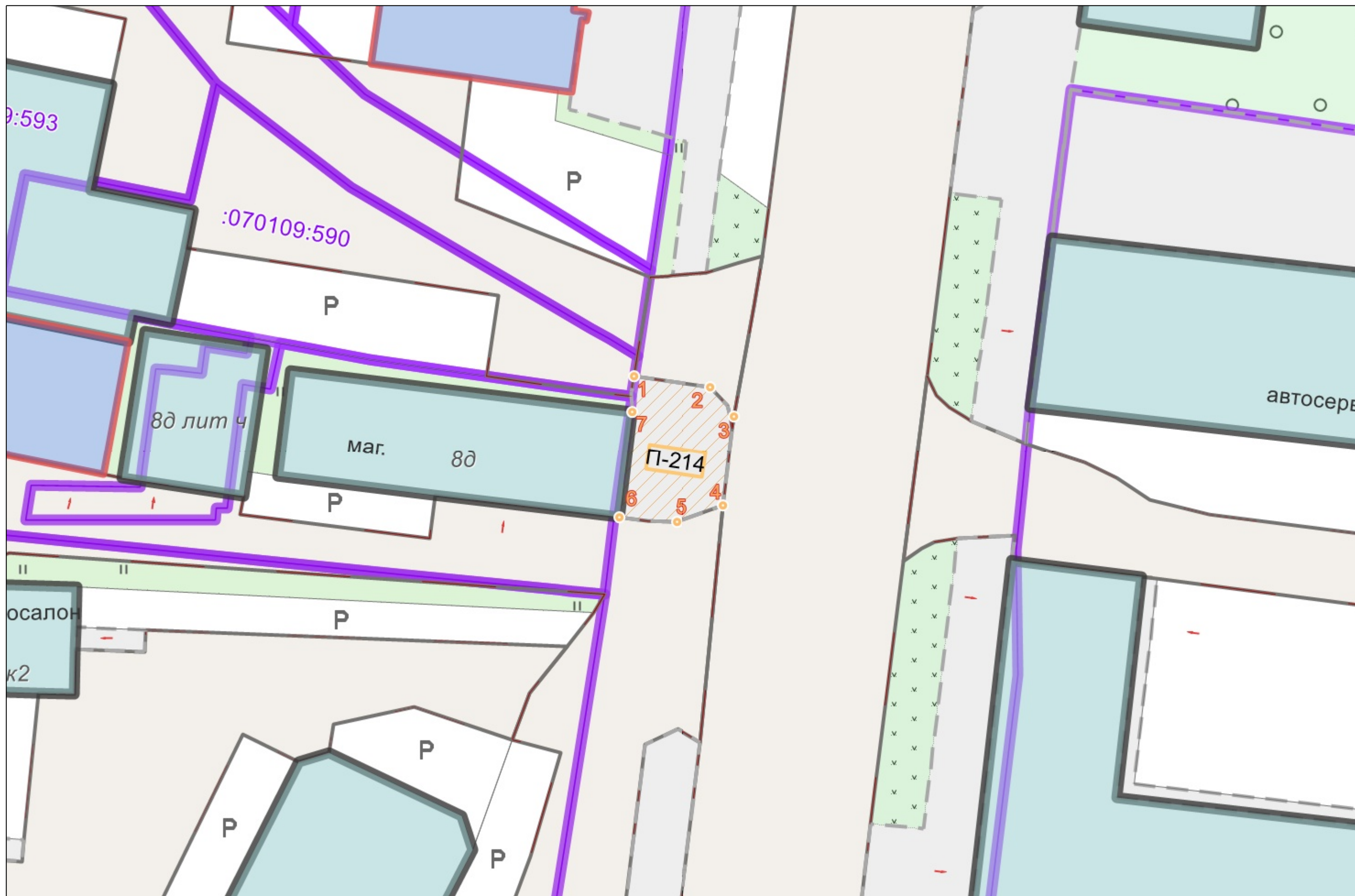
-

0.0

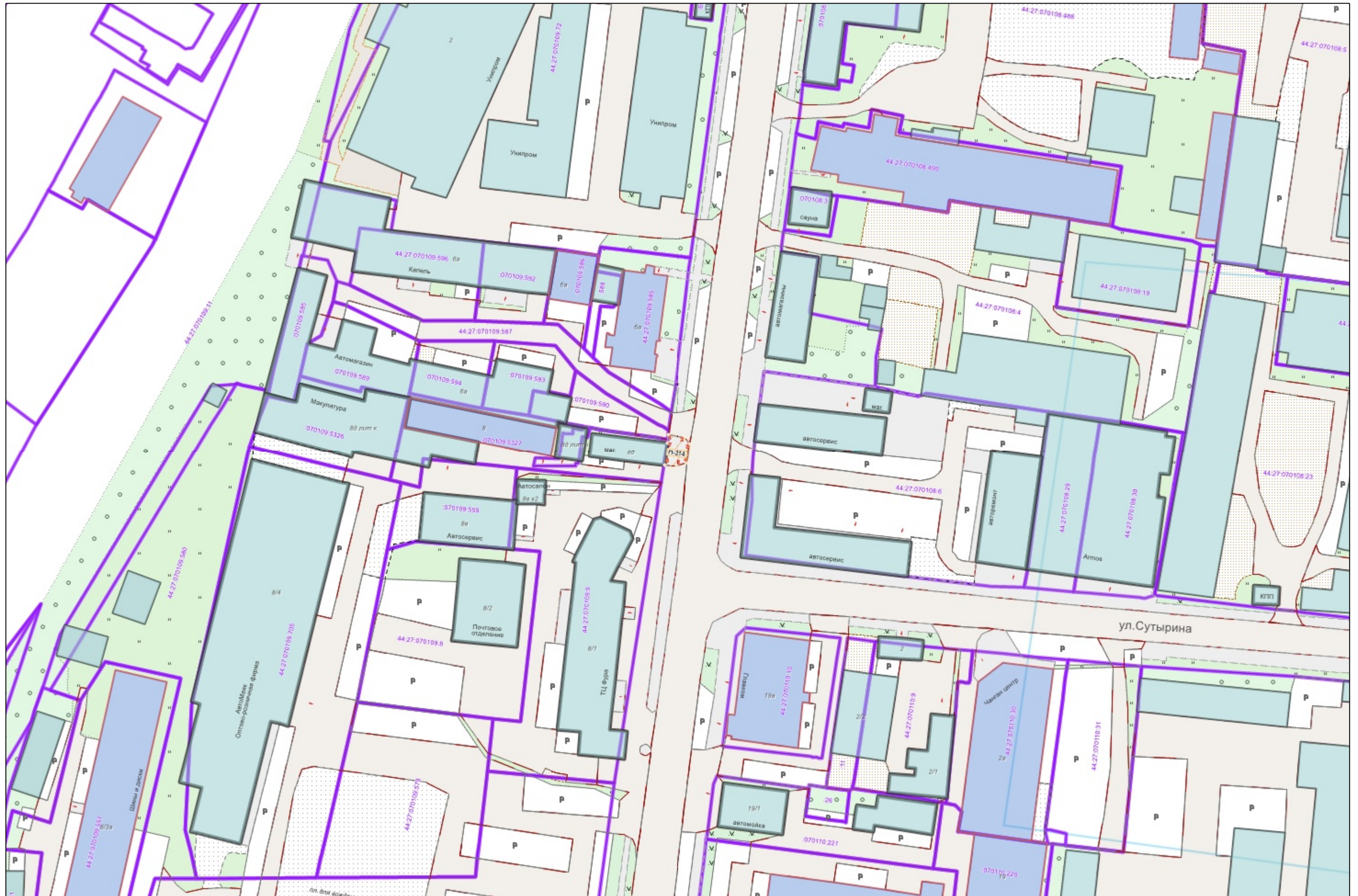
.

.

	, ( )	
		Y
1	2	3
-214/1	288 522.82	1 216 074.37
-214/2	288 522.12	1 216 079.27
-214/3	288 520.23	1 216 080.77
-214/4	288 514.56	1 216 080.05
-214/5	288 513.51	1 216 077.12
-214/6	288 513.81	1 216 073.43
-214/7	288 520.57	1 216 074.24













:

	
	
44:xx:xxxxxx:xx	( ),
44:XX:XXxxXxX	
	
	,
