



**АДМИНИСТРАЦИЯ ГОРОДА КОСТРОМЫ
НАЧАЛЬНИК УПРАВЛЕНИЯ БЛАГОУСТРОЙСТВА
АДМИНИСТРАЦИИ ГОРОДА КОСТРОМЫ**

РАСПОРЯЖЕНИЕ

№ 99 -р

24.12.2025

**Об утверждении схемы границ прилегающей территории к
земельному участку с кадастровым номером 44:27:070109:581,
местоположение которого установлено относительно
ориентира, расположенного в границах участка. Почтовый
адрес ориентира: Костромская область, город Кострома,
улица Волжская 2-я, дом 8.**

В соответствии с Законом Костромской области от 16 июля 2018 года № 420-6-ЗКО «О содержании правил благоустройства территории муниципального образования Костромской области и порядке определения границ прилегающих территорий», приказом Комитета архитектуры и градостроительства Костромской области от 8 февраля 2024 года № 2 «Об утверждении формы схемы границ прилегающей территории, требований к ее подготовке, к точности и методам определения координат характерных точек границ прилегающей территории», решением Думы города Костромы от 25 апреля 2013 года № 60 «Об утверждении Правил благоустройства территории города Костромы», руководствуясь Положением об Управлении благоустройства Администрации города Костромы, утвержденным решением Думы города Костромы от 27 октября 2022 года № 187,

О Б Я З Ы В А Ю:

1. Утвердить прилагаемую схему границ прилегающей территории к земельному участку с кадастровым номером 44:27:070109:581, местоположение которого установлено относительно ориентира, расположенного в границах участка. Почтовый адрес ориентира: Костромская область, город Кострома, улица Волжская 2-я, дом 8.

2. Настоящее распоряжение подлежит официальному опубликованию и размещению на официальном сайте Администрации города Костромы в информационно-телекоммуникационной сети Интернет.

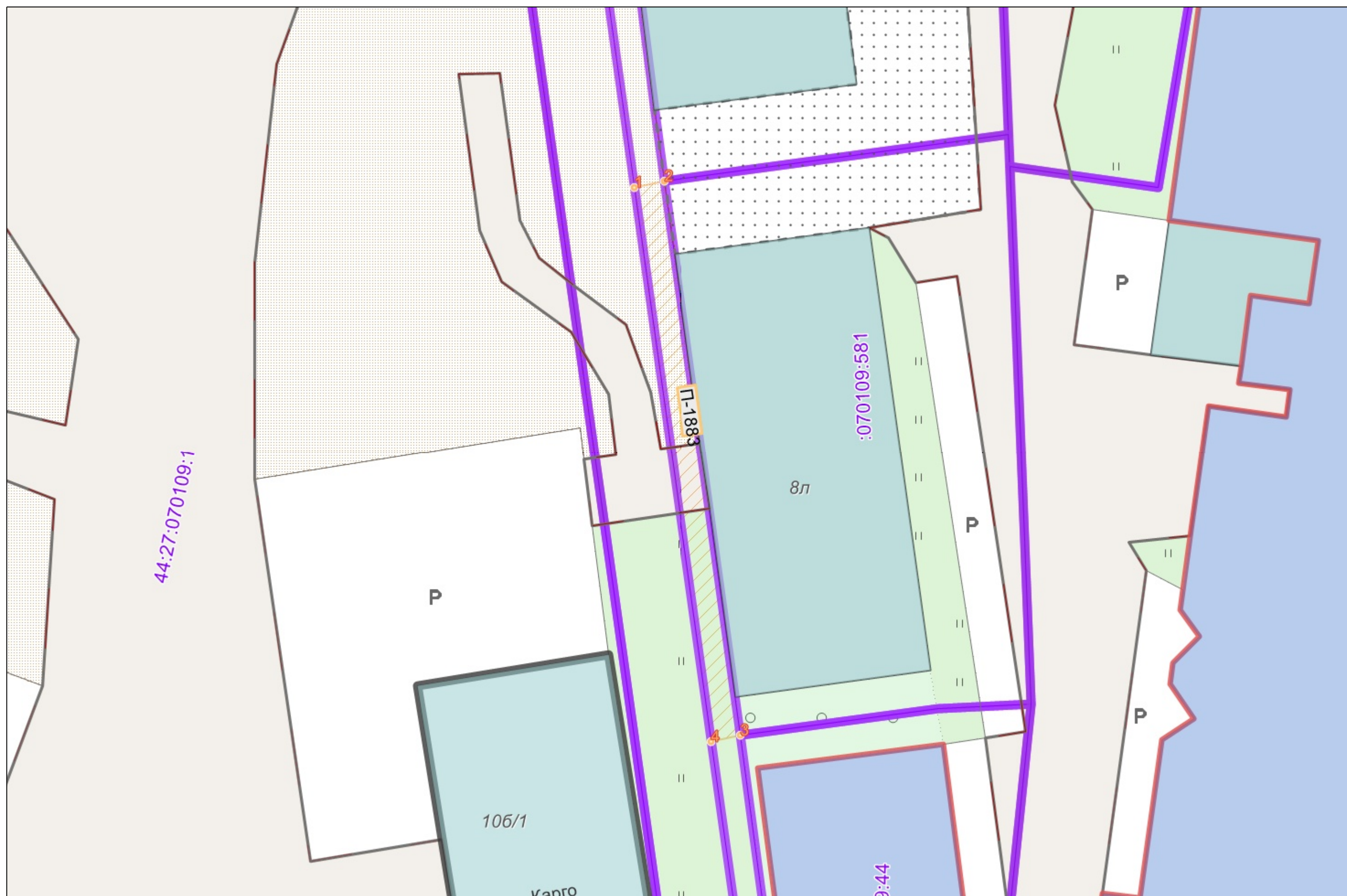
Начальник Управления



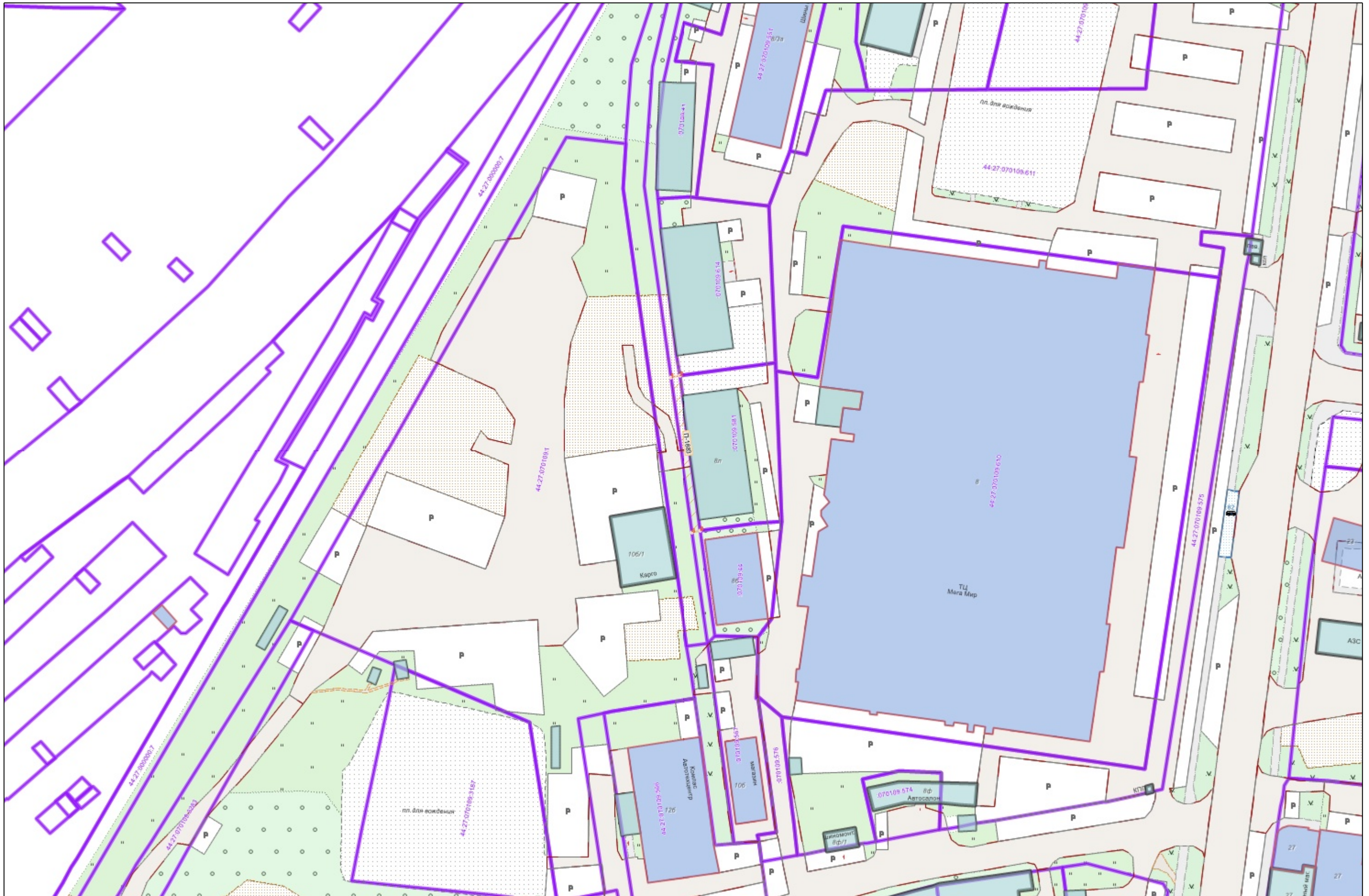
Т.А. Подойницына

1. -1883 ():
 , : ,
 2- , 8
-
2. , 44:27:070109:581
3. () ,
 : , ,
 :
-
4. : 111.8 (.)
5. ,
 :
-
6. () ,
 () ,
-
7. (45.2 . .),
 (- 0 . , ,
 . . 45.2





	, ()	
		Y
1	2	3
-1883/1	288 312.07	1 215 881.67
-1883/2	288 312.59	1 215 884.13
-1883/3	288 267.59	1 215 890.33
-1883/4	288 267.09	1 215 887.96



1:1000



:

	
	
44:xx:xxxxxx:xx	(),
44:XX:XXxxXxX	
	
	,
