



**АДМИНИСТРАЦИЯ ГОРОДА КОСТРОМЫ  
НАЧАЛЬНИК УПРАВЛЕНИЯ БЛАГОУСТРОЙСТВА  
АДМИНИСТРАЦИИ ГОРОДА КОСТРОМЫ**

**РАСПОРЯЖЕНИЕ**

№ 96 -р

23.12.2025

**Об утверждении схемы границ прилегающей территории к земельному участку с кадастровым номером 44:27:070109:574, местоположение которого установлено относительно ориентира, расположенного в границах участка. Почтовый адрес ориентира: Костромская область, город Кострома, улица Волжская 2-я, дом 8.**

В соответствии с Законом Костромской области от 16 июля 2018 года № 420-6-ЗКО «О содержании правил благоустройства территории муниципального образования Костромской области и порядке определения границ прилегающих территорий», приказом Комитета архитектуры и градостроительства Костромской области от 8 февраля 2024 года № 2 «Об утверждении формы схемы границ прилегающей территории, требований к ее подготовке, к точности и методам определения координат характерных точек границ прилегающей территории», решением Думы города Костромы от 25 апреля 2013 года № 60 «Об утверждении Правил благоустройства территории города Костромы», руководствуясь Положением об Управлении благоустройства Администрации города Костромы, утвержденным решением Думы города Костромы от 27 октября 2022 года № 187,

**О Б Я З Ы В А Ю:**

1. Утвердить прилагаемую схему границ прилегающей территории к земельному участку с кадастровым номером 44:27:070109:574, местоположение которого установлено относительно ориентира, расположенного в границах участка. Почтовый адрес ориентира: Костромская область, город Кострома, улица Волжская 2-я, дом 8.

2. Настоящее распоряжение подлежит официальному опубликованию и размещению на официальном сайте Администрации города Костромы в информационно-телекоммуникационной сети Интернет.

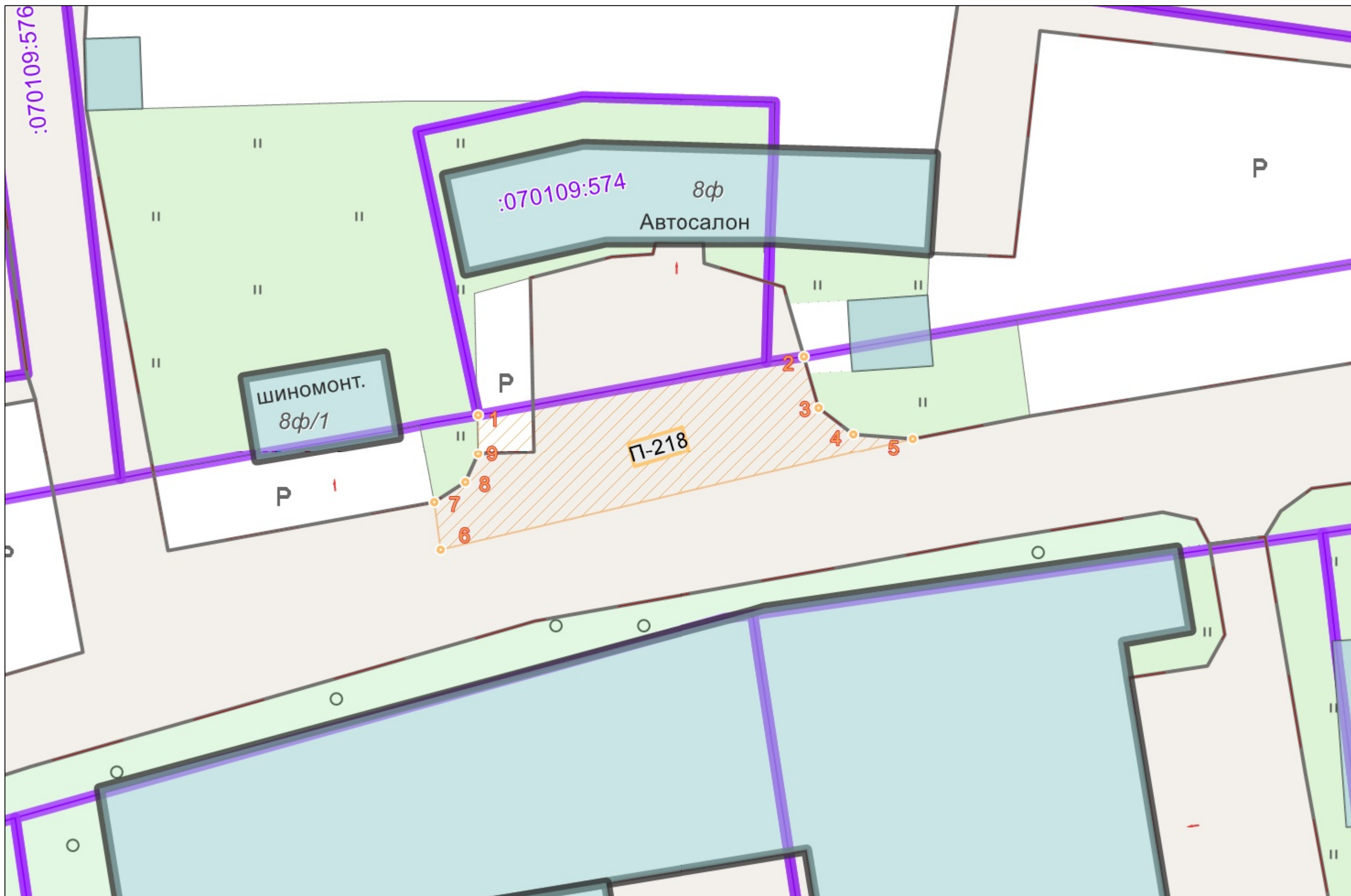
Начальник Управления

Т.А. Подойницына

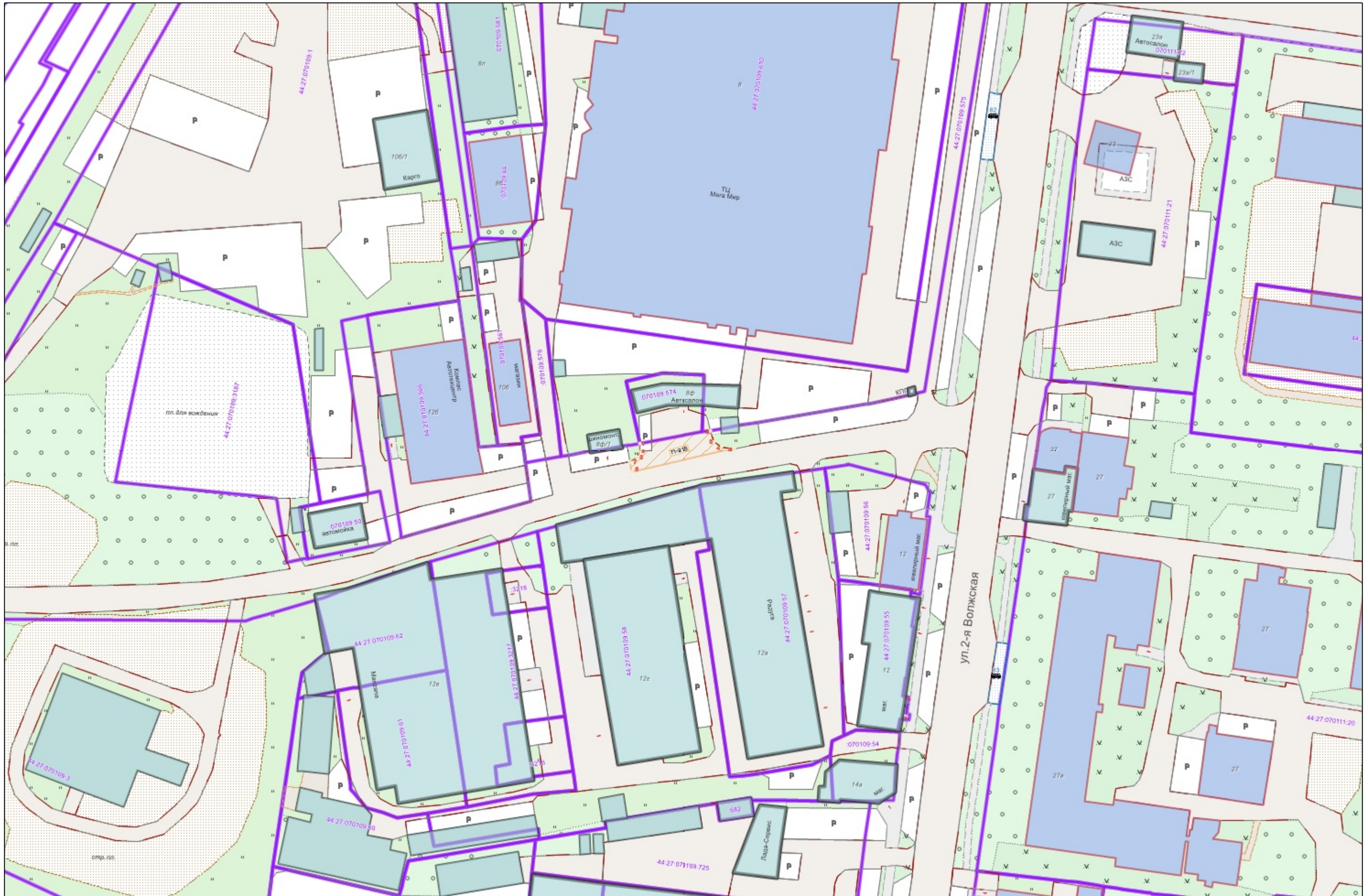


1.	-218	(
):		
,		
2- , 8.		
2.	,	
3.	44:27:070109:574	
( ) ,		
:		
4.	: 178.5 ( . )	
5.	,	
:		
( )		
6.	( ),	
( - ( 0.0 . . ),		
. . 0.0		

	, ( )	
		Y
1	2	3
-218/1	288 177.89	1 215 941.03
-218/2	288 181.63	1 215 961.83
-218/3	288 178.35	1 215 962.78
-218/4	288 176.65	1 215 964.98
-218/5	288 176.35	1 215 968.76
-218/6	288 169.25	1 215 938.69
-218/7	288 172.28	1 215 938.27
-218/8	288 173.56	1 215 940.25
-218/9	288 175.39	1 215 941.03













:

	
 1	
44:xx:xxxxxx:xx	( ),
44:XX:XXxxXxX	
	
	,
