



**АДМИНИСТРАЦИЯ ГОРОДА КОСТРОМЫ
НАЧАЛЬНИК УПРАВЛЕНИЯ БЛАГОУСТРОЙСТВА
АДМИНИСТРАЦИИ ГОРОДА КОСТРОМЫ**

РАСПОРЯЖЕНИЕ

№ 95 -р

23.12.2025

**Об утверждении схемы границ прилегающей территории к
земельному участку с кадастровым номером 44:27:070109:611,
местоположение которого установлено относительно
ориентира, расположенного в границах участка. Ориентир
здание торгового павильона. Почтовый адрес ориентира:
Костромская область, город Кострома,
улица Волжская 2-я, дом 8.**

В соответствии с Законом Костромской области от 16 июля 2018 года № 420-6-ЗКО «О содержании правил благоустройства территории муниципального образования Костромской области и порядке определения границ прилегающих территорий», приказом Комитета архитектуры и градостроительства Костромской области от 8 февраля 2024 года № 2 «Об утверждении формы схемы границ прилегающей территории, требований к ее подготовке, к точности и методам определения координат характерных точек границ прилегающей территории», решением Думы города Костромы от 25 апреля 2013 года № 60 «Об утверждении Правил благоустройства территории города Костромы», руководствуясь Положением об Управлении благоустройства Администрации города Костромы, утвержденным решением Думы города Костромы от 27 октября 2022 года № 187,

О Б Я З Ы В А Ю:

1. Утвердить прилагаемую схему границ прилегающей территории к земельному участку с кадастровым номером 44:27:070109:611, местоположение которого установлено относительно ориентира, расположенного в границах участка. Ориентир здание торгового павильона. Почтовый адрес ориентира: Костромская область, город Кострома, улица Волжская 2-я, дом 8.

2. Настоящее распоряжение подлежит официальному опубликованию и размещению на официальном сайте Администрации города Костромы в информационно-телекоммуникационной сети Интернет.

Начальник Управления



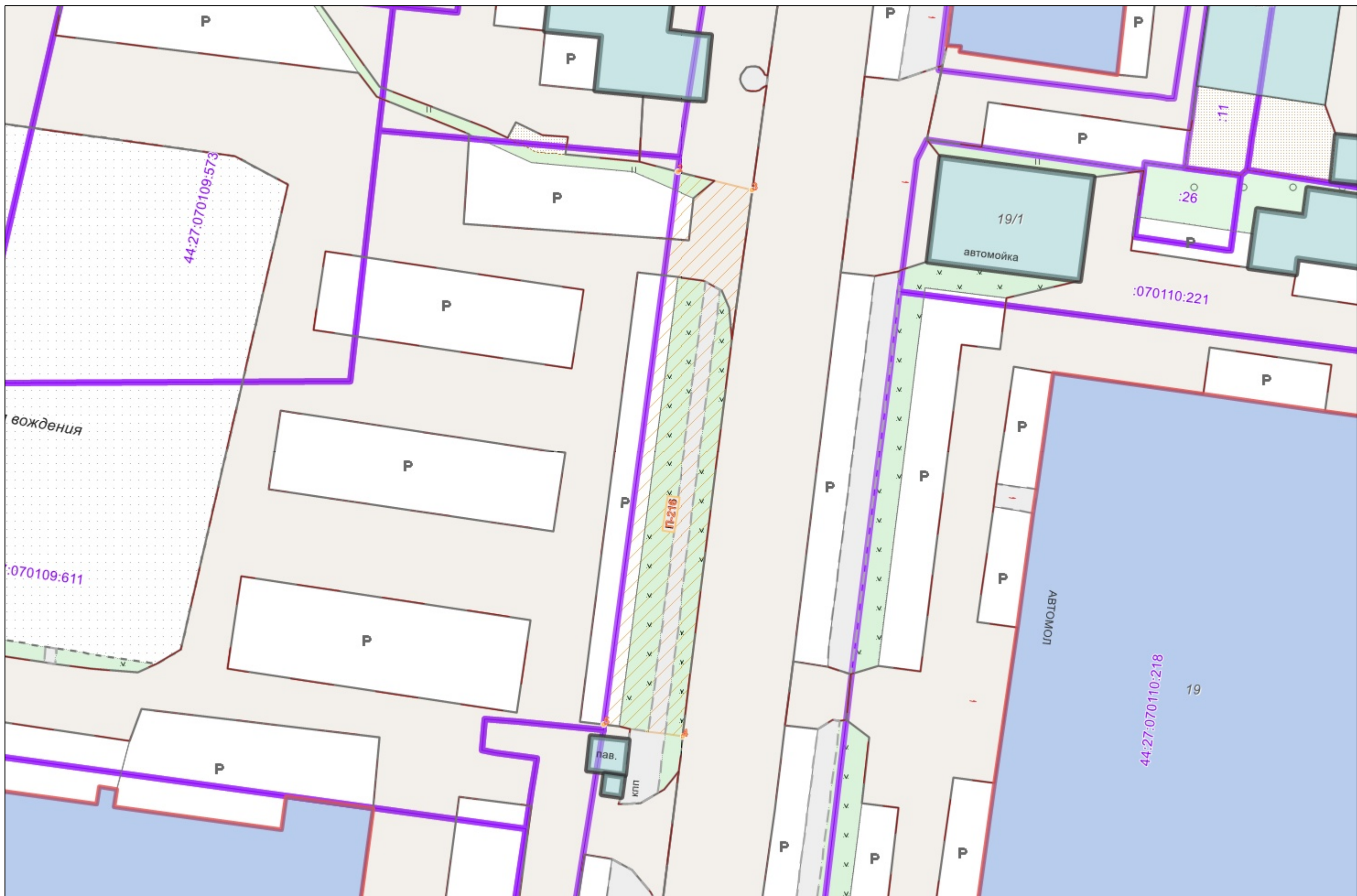
Т.А. Подойницына

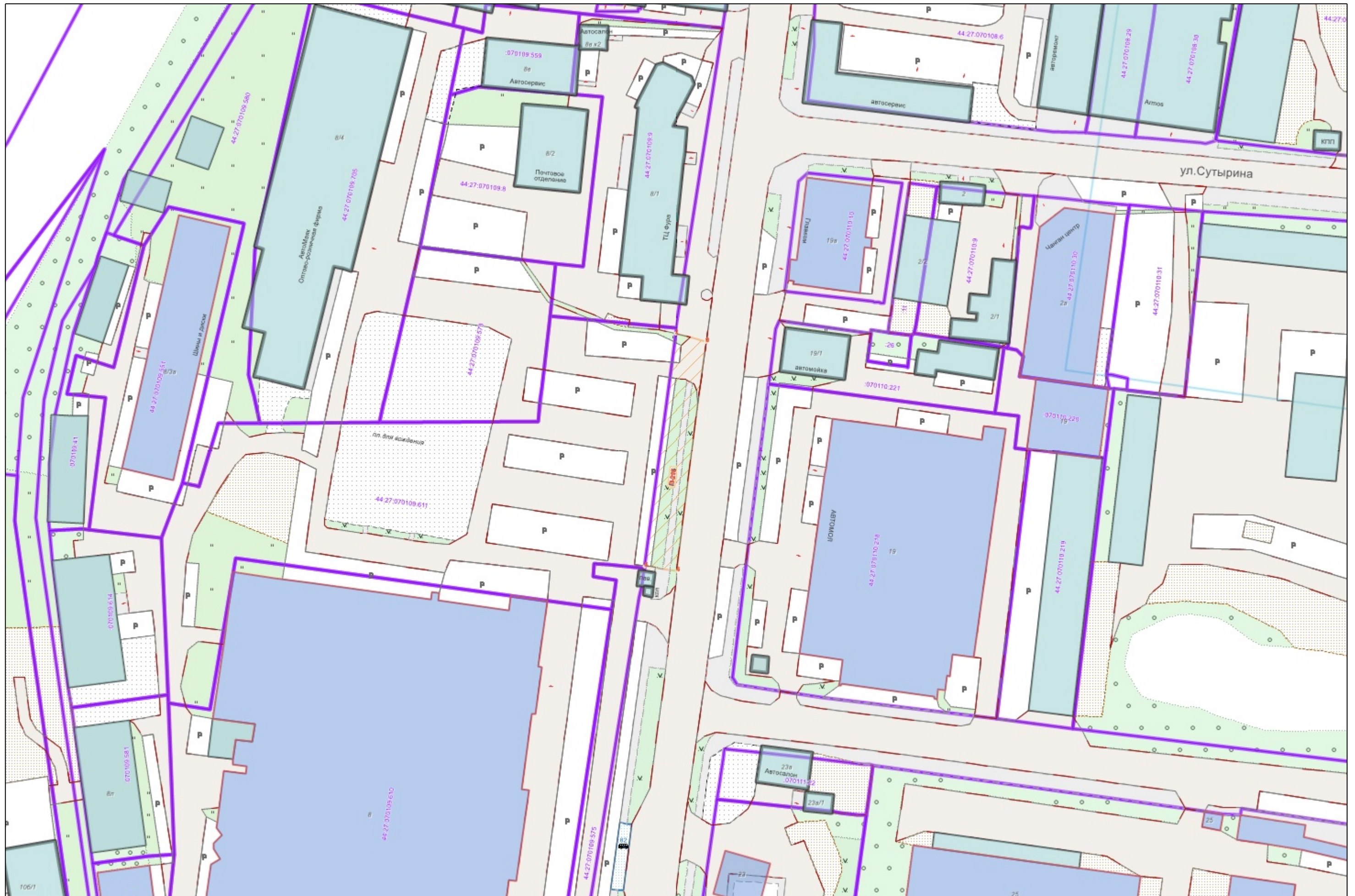
1.

-216





 ():
 ,
 :
 , 2- ,
 8.
-
2. ,
 44:27:070109:611
3. () ,
 , ,
 :
 " +",
 :4401066260, : 1064401035731
-
4. : 639.9 (.)
5. ,
 :
-
6. () ,
 () ,
-
7. (325.9 . .),
 (- 0 , ,
 . . 325.9

	, ()	
		Y
1	2	3
-216/2	288 420.66	1 216 058.52
-216/3	288 418.35	1 216 067.68
-216/4	288 351.93	1 216 059.22
-216/5	288 353.35	1 216 049.58





:

	
 1	
44:xx:xxxxxx:xx	(),
44:XX:XXxxXxX	
	
	,
