



**АДМИНИСТРАЦИЯ ГОРОДА КОСТРОМЫ
НАЧАЛЬНИК УПРАВЛЕНИЯ БЛАГОУСТРОЙСТВА
АДМИНИСТРАЦИИ ГОРОДА КОСТРОМЫ**

РАСПОРЯЖЕНИЕ

№ 91 -р

23.12.2025

**Об утверждении схемы границ прилегающей территории к
земельному участку с кадастровым номером 44:27:070109:722,
местоположение которого установлено относительно
ориентира, расположенного в границах участка. Почтовый
адрес ориентира: Костромская область, город Кострома,
улица Волжская 2-я, 14.**

В соответствии с Законом Костромской области от 16 июля 2018 года № 420-6-ЗКО «О содержании правил благоустройства территории муниципального образования Костромской области и порядке определения границ прилегающих территорий», приказом Комитета архитектуры и градостроительства Костромской области от 8 февраля 2024 года № 2 «Об утверждении формы схемы границ прилегающей территории, требований к ее подготовке, к точности и методам определения координат характерных точек границ прилегающей территории», решением Думы города Костромы от 25 апреля 2013 года № 60 «Об утверждении Правил благоустройства территории города Костромы», руководствуясь Положением об Управлении благоустройства Администрации города Костромы, утвержденным решением Думы города Костромы от 27 октября 2022 года № 187,

О Б Я З Ы В А Ю:

1. Утвердить прилагаемую схему границ прилегающей территории к земельному участку с кадастровым номером 44:27:070109:722, местоположение которого установлено относительно ориентира, расположенного в границах участка. Почтовый адрес ориентира: Костромская область, город Кострома, улица Волжская 2-я, 14.

2. Настоящее распоряжение подлежит официальному опубликованию и размещению на официальном сайте Администрации города Костромы в информационно-телекоммуникационной сети Интернет.

Начальник Управления

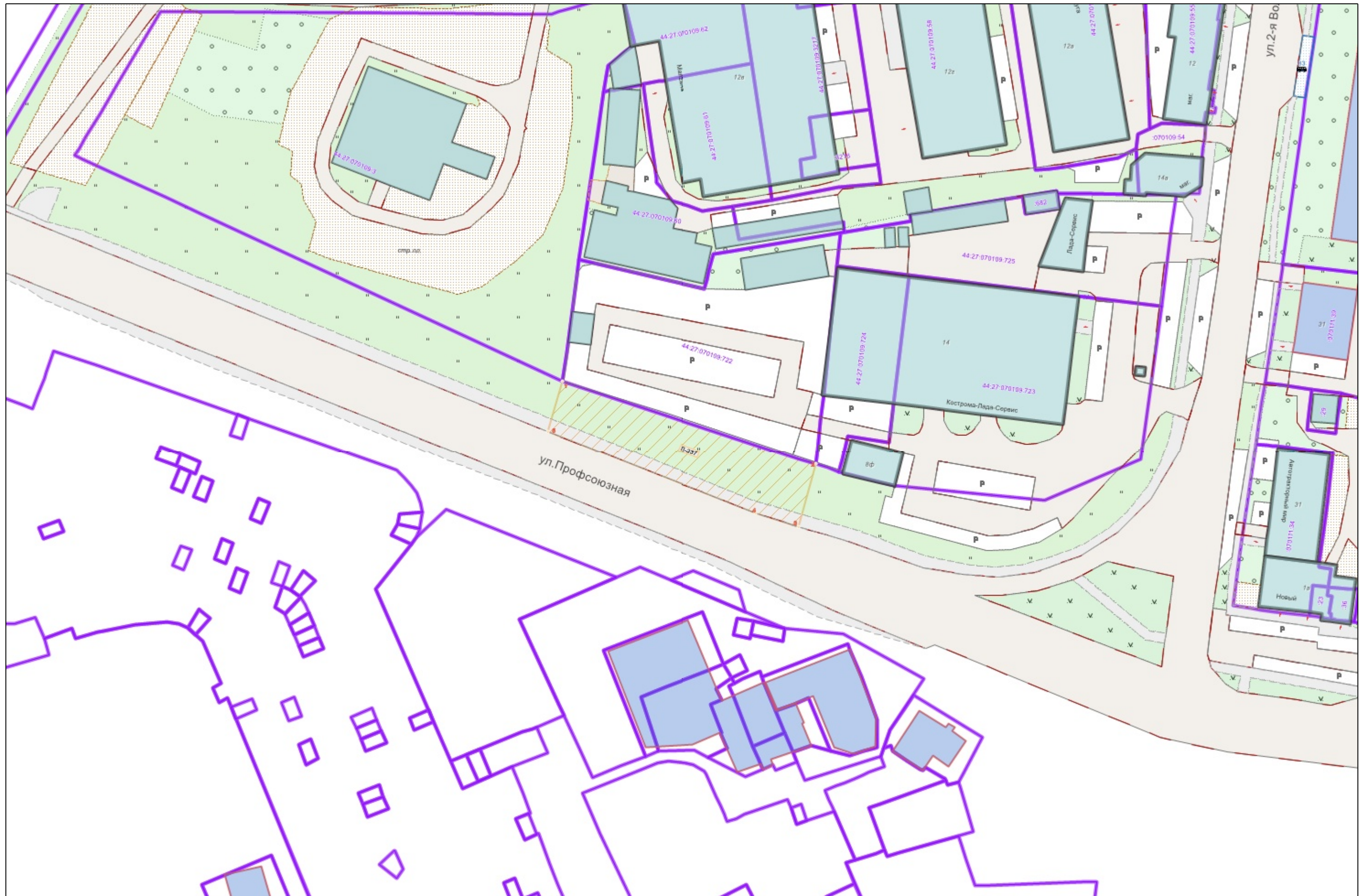


Т.А. Подойницына





1.	-237	(
):		
.	:	,
,	2- , 14	
2.	,	
	44:27:070109:722	
3.	()	,
,	,	,
:	" - - "	:
4401000693,	: 1024400511805	
4.	: 1354.0	(.)
5.		,
		:
6.	()	,
	()	
7.	(1079.2 . .),
	-	0 ,
. . 1079.2		

	, ()	
		Y
1	2	3
-237/1	288 020.25	1 215 830.39
-237/2	287 996.02	1 215 903.70
-237/3	287 977.74	1 215 898.92
-237/4	287 981.68	1 215 886.32
-237/5	288 005.65	1 215 825.98





:

	
 1	
44:xx:xxxxxx:xx	(),
44:XX:XXxxXxX	
	
	,
