

23.12.2025

№ 90 -p

В соответствии с Законом Костромской области от 16 июля 2018 года № 420-6-ЗКО «О содержании правил благоустройства территории муниципального образования Костромской области и порядке определения границ прилегающих территорий», приказом Комитета архитектуры и градостроительства Костромской области от 8 февраля 2024 года № 2 «Об утверждении формы схемы границ прилегающей территории, требований к ее подготовке, к точности и методам определения координат характерных точек границ прилегающей территории», решением Думы города Костромы от 25 апреля 2013 года № 60 «Об утверждении Правил благоустройства территории города Костромы», руководствуясь Положением об Управлении благоустройства Администрации города Костромы, утвержденным решением Думы города Костромы от 27 октября 2022 года № 187,

1. Утвердить прилагаемую схему границ прилегающей территории к земельному участку с кадастровым номером 44:27:070109:44, по адресу: Российская Федерация, Костромская область, городской округ город Кострома, город Кострома, улица Волжская 2-я, земельный участок 8б.

Начальник Управления

Т.А. Подойницына



« 23 » 2025 . 90-

1. -1882 ():

8

2. , 44:27:070109:44

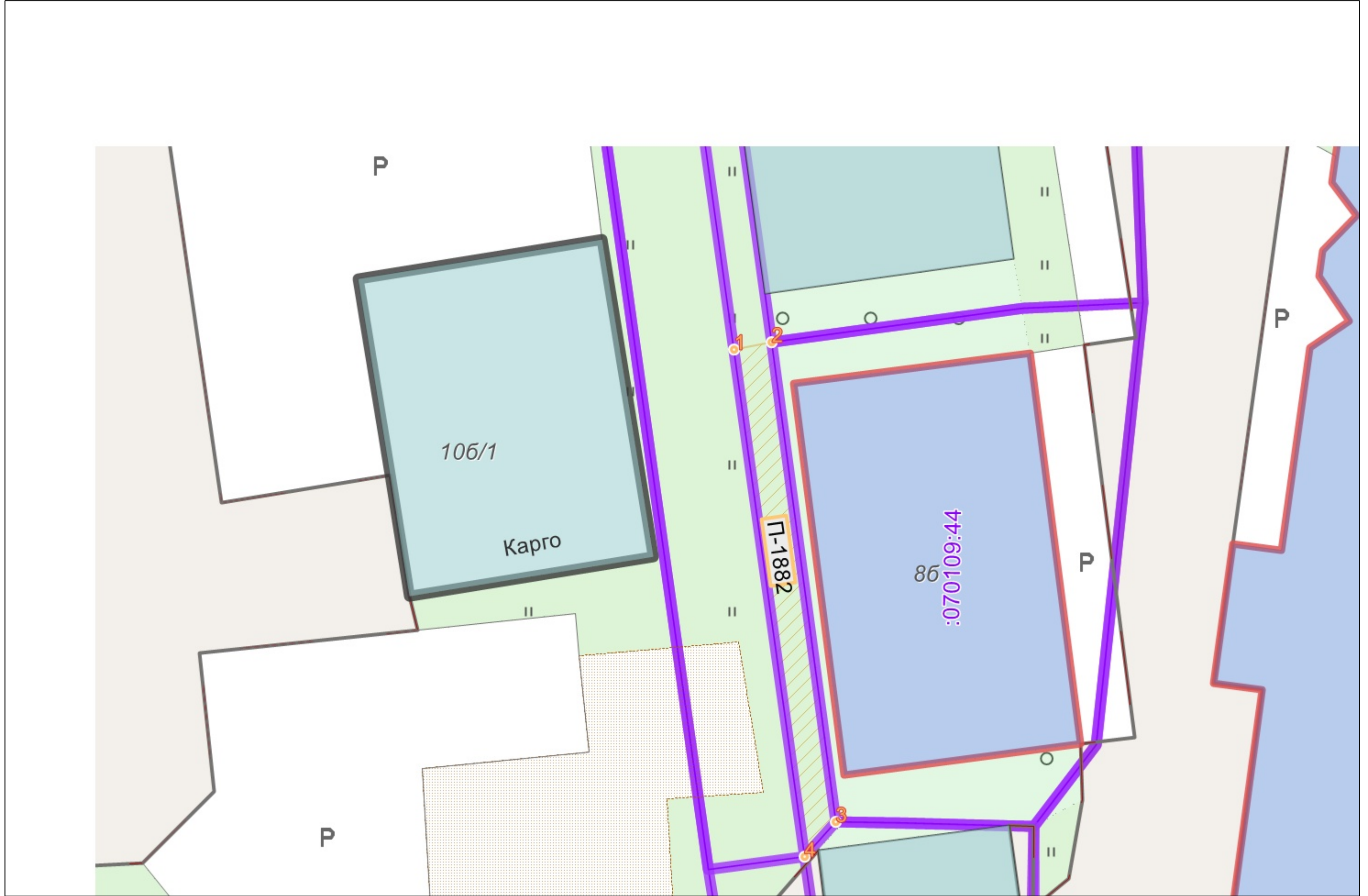
3. $\frac{1}{2} \left(\frac{1}{2} + \frac{1}{2} \right) = \frac{1}{2}$,
 $\frac{1}{2} \left(\frac{1}{2} + \frac{1}{2} \right) = \frac{1}{2}$,
 \vdots

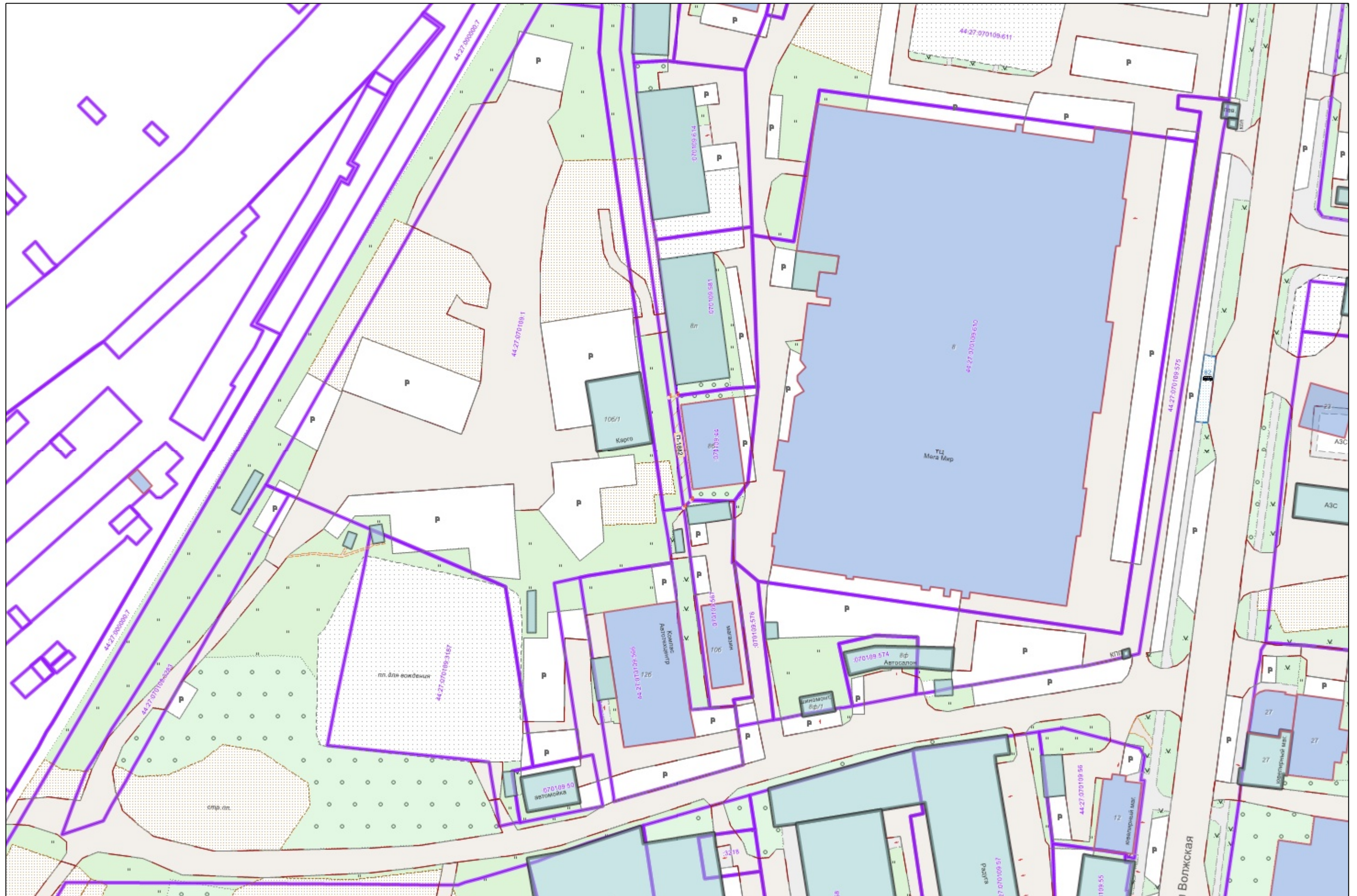
4. $\therefore \underline{73.9}(\quad)$

6. (\quad) ,





7. $(\frac{73.9}{0}, \frac{73.9}{0})$

	, ()	
		Y
1	2	3
-1882/1	288 267.09	1 215 887.96
-1882/2	288 267.59	1 215 890.33
-1882/3	288 237.15	1 215 894.43
-1882/4	288 234.95	1 215 892.45





:

	
 1	
44:xx:xxxxxx:xx	(),
44:XX:XXxxXxX	
	
	,
