



**АДМИНИСТРАЦИЯ ГОРОДА КОСТРОМЫ
НАЧАЛЬНИК УПРАВЛЕНИЯ БЛАГОУСТРОЙСТВА**

РАСПОРЯЖЕНИЕ

16.02.2026

№ 42 -р

Об утверждении схемы границ прилегающей территории к земельному участку с кадастровым номером 44:27:070111:23, местоположение которого установлено относительно ориентира, расположенного в границах участка.

Почтовый адрес ориентира: Костромская область, городской округ город Кострома, город Кострома, ул Волжская 2-я, земельный участок 31

В соответствии с Законом Костромской области от 16 июля 2018 года № 420-6-ЗКО «О содержании правил благоустройства территории муниципального образования Костромской области и порядке определения границ прилегающих территорий», приказом Комитета архитектуры и градостроительства Костромской области от 8 февраля 2024 года № 2 «Об утверждении формы схемы границ прилегающей территории, требований к ее подготовке, к точности и методам определения координат характерных точек границ прилегающей территории», решением Думы города Костромы от 25 апреля 2013 года № 60 «Об утверждении Правил благоустройства территории города Костромы», руководствуясь Положением об Управлении благоустройства Администрации города Костромы, утвержденным решением Думы города Костромы от 27 октября 2022 года № 187,

О Б Я З Ы В А Ю:

1. Утвердить прилагаемую схему границ прилегающей территории к земельному участку с кадастровым номером 44:27:070111:23, местоположение которого установлено относительно ориентира, расположенного в границах участка.

Почтовый адрес ориентира: Костромская область, городской округ город Кострома, город Кострома, ул Волжская 2-я, земельный участок 31.

2. Настоящее распоряжение подлежит официальному опубликованию и размещению на официальном сайте Администрации города Костромы в информационно-телекоммуникационной сети Интернет.

Начальник Управления



Т.А. Подойницына

1. _____ -239 _____
(_____):

_____,
_____.
_____,
_____,
_____.

2- _____, _____ 31.

2. _____, _____
_____ 44:27:070111:23

3. _____ (_____) _____,
_____, _____,
_____.

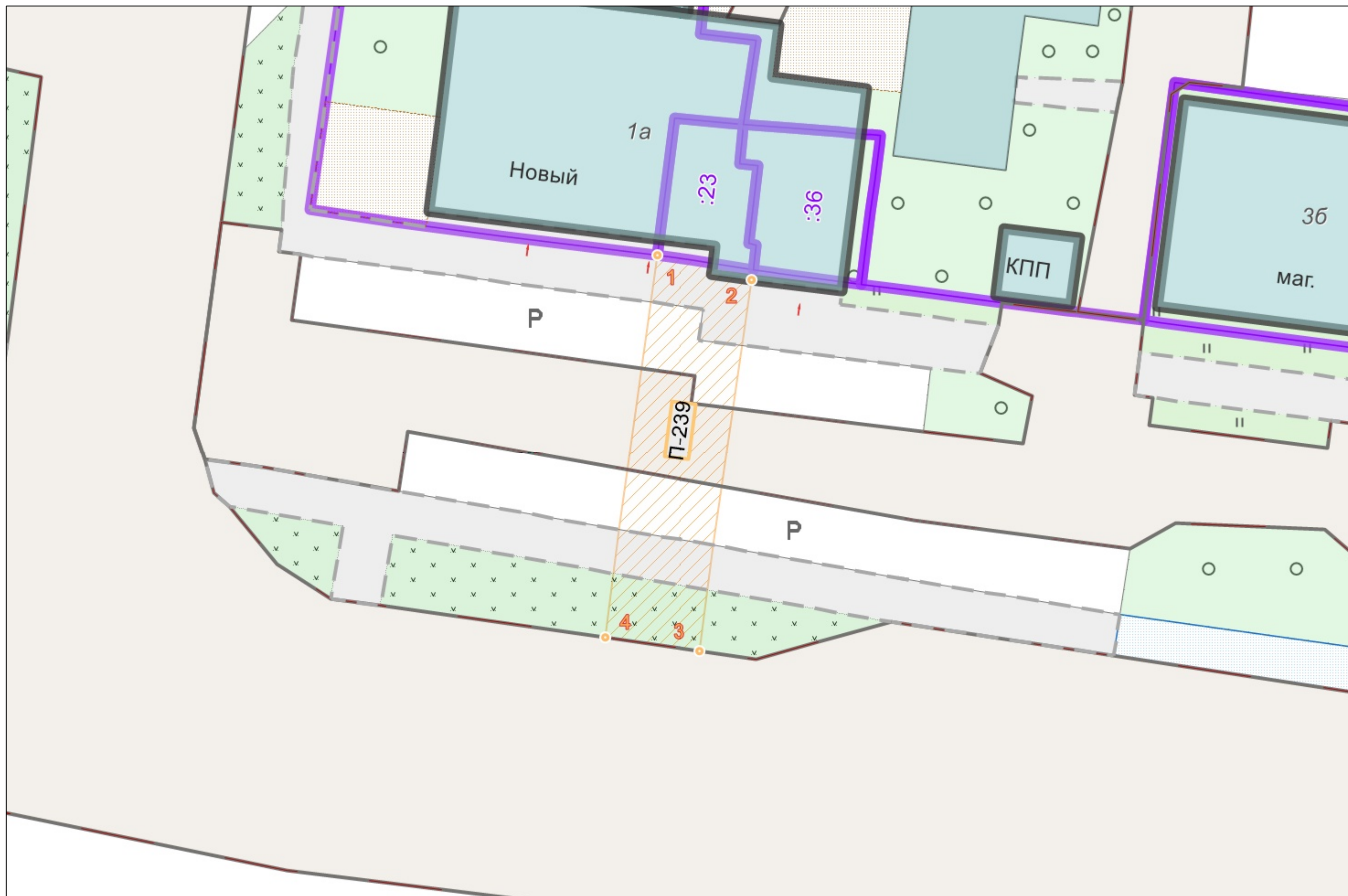
4. _____ : 149.5 _____ (_____ . _____)

5. _____, _____
_____.

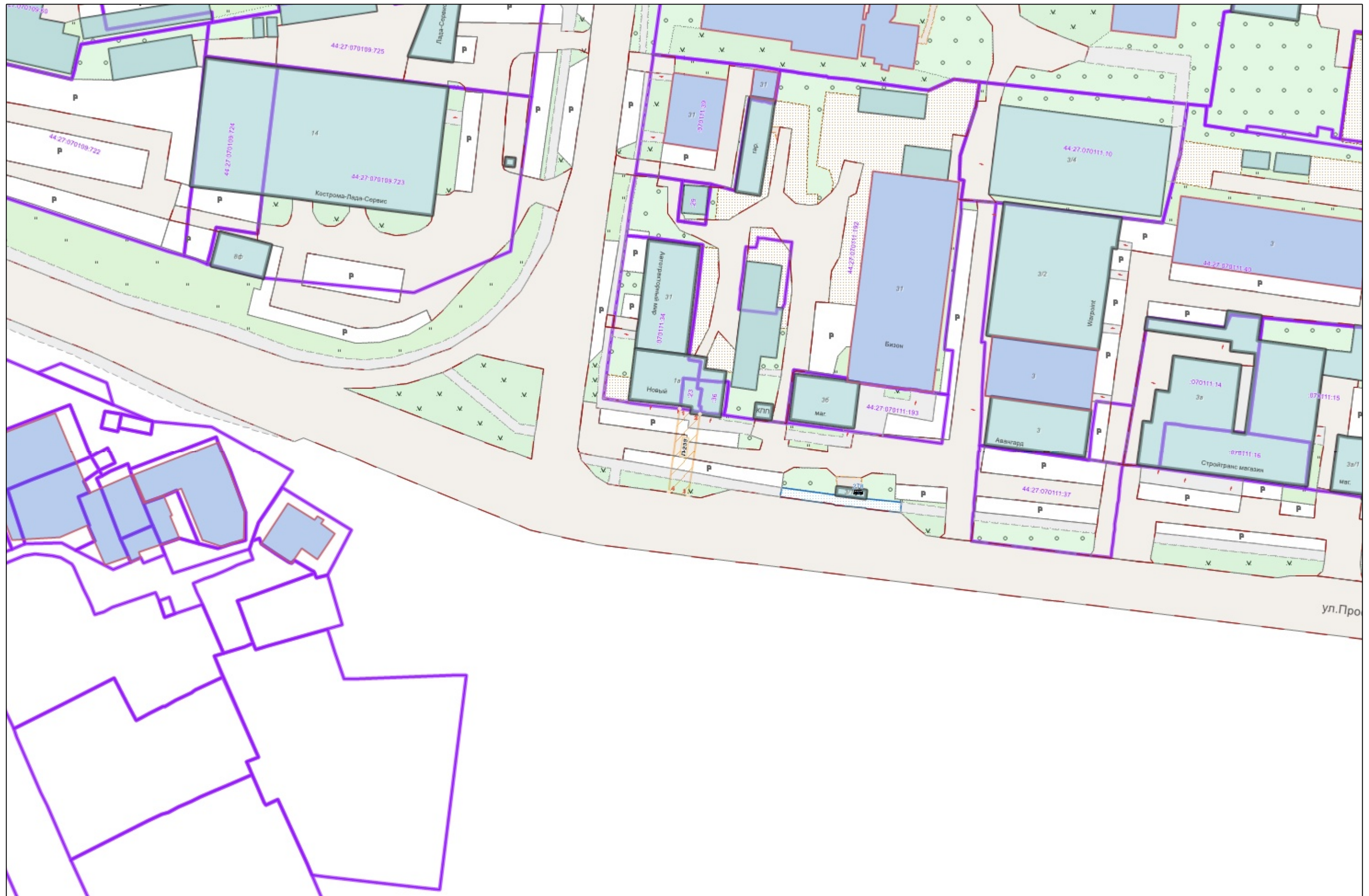
6. _____ (_____) _____,
_____.

7. _____ (_____ 24.5 _____ . _____),
_____ (_____ - _____ 0 _____ , _____ , _____ 24.5 _____)





	, ()	
		Y
1	2	3
-239/1	287 952.06	1 216 046.50
-239/2	287 950.54	1 216 052.55
-239/3	287 926.84	1 216 049.18
-239/4	287 927.68	1 216 043.18



1:1000



:

	
	
44:xx:xxxxxx:xx	(),
44:XX:XXxxXxX	
	
	,
