



**АДМИНИСТРАЦИЯ ГОРОДА КОСТРОМЫ
НАЧАЛЬНИК УПРАВЛЕНИЯ БЛАГОУСТРОЙСТВА**

РАСПОРЯЖЕНИЕ

16.02.2026

№ 37-р

**Об утверждении схемы границ прилегающей территории к
земельному участку с кадастровым номером 44:27:070111:34,
местоположение которого установлено относительно ориенти-
ра, расположенного в границах участка.**

**Почтовый адрес ориентира: область Костромская,
город Кострома, улица Волжская 2-я, дом 31**

В соответствии с Законом Костромской области от 16 июля 2018 года № 420-6-ЗКО «О содержании правил благоустройства территории муниципального образования Костромской области и порядке определения границ прилегающих территорий», приказом Комитета архитектуры и градостроительства Костромской области от 8 февраля 2024 года № 2 «Об утверждении формы схемы границ прилегающей территории, требований к ее подготовке, к точности и методам определения координат характерных точек границ прилегающей территории», решением Думы города Костромы от 25 апреля 2013 года № 60 «Об утверждении Правил благоустройства территории города Костромы», руководствуясь Положением об Управлении благоустройства Администрации города Костромы, утвержденным решением Думы города Костромы от 27 октября 2022 года № 187,

О Б Я З Ы В А Ю:

1. Утвердить прилагаемую схему границ прилегающей территории к земельному участку с кадастровым номером 44:27:070111:34, местоположение которого установлено относительно ориентира, расположенного в границах участка.
Почтовый адрес ориентира: область Костромская, город Кострома, улица Волжская 2-я, дом 31.

2. Настоящее распоряжение подлежит официальному опубликованию и размещению на официальном сайте Администрации города Костромы в информационно-телекоммуникационной сети Интернет.

Начальник Управления

Т.А. Подойницына

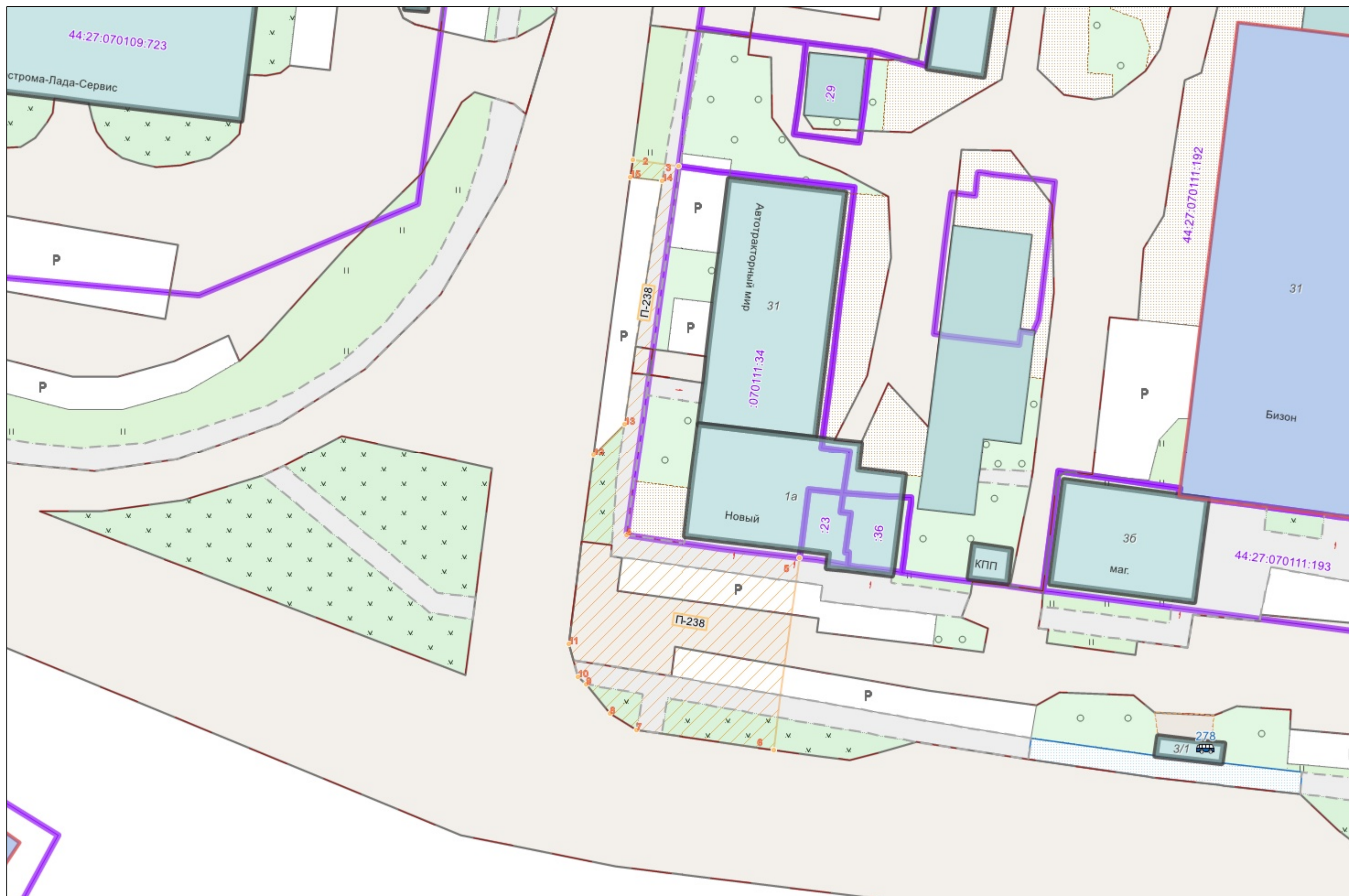


1.

-238





 ():
- ,
.
:
2- , 31. ,
2. , 44:27:070111:34
3. () ,
, ,
:
4. : 792.4 (.)
5. ,
:
6. () ,
7. (11 , 138.5 . .),
(- 138.5

	, ()	
		Y
1	2	3
-238/2	288 002.82	1 216 025.12
-238/3	288 001.98	1 216 031.01
-238/4	287 954.97	1 216 024.35
-238/5	287 952.06	1 216 046.50
-238/6	287 927.68	1 216 043.18
-238/7	287 930.15	1 216 025.67
-238/8	287 932.34	1 216 022.25
-238/9	287 936.00	1 216 019.22
-238/10	287 936.92	1 216 018.23
-238/11	287 941.10	1 216 016.98
-238/12	287 965.19	1 216 020.14
-238/13	287 969.19	1 216 024.09
-238/14	288 000.15	1 216 028.84
-238/15	288 000.58	1 216 024.82





:

	
	
44:xx:xxxxxx:xx	(),
44:XX:XXxxXxX	
	
	,
