



**АДМИНИСТРАЦИЯ ГОРОДА КОСТРОМЫ  
НАЧАЛЬНИК УПРАВЛЕНИЯ БЛАГОУСТРОЙСТВА**

**РАСПОРЯЖЕНИЕ**

16.02.2026

№ 36-р

**Об утверждении схемы границ прилегающей территории к земельному участку с кадастровым номером 44:27:070112:71, местоположение которого установлено относительно ориентира, расположенного в границах участка.**

**Почтовый адрес ориентира: Костромская область,  
город Кострома, улица Энергетиков, дом 5**

В соответствии с Законом Костромской области от 16 июля 2018 года № 420-6-ЗКО «О содержании правил благоустройства территории муниципального образования Костромской области и порядке определения границ прилегающих территорий», приказом Комитета архитектуры и градостроительства Костромской области от 8 февраля 2024 года № 2 «Об утверждении формы схемы границ прилегающей территории, требований к ее подготовке, к точности и методам определения координат характерных точек границ прилегающей территории», решением Думы города Костромы от 25 апреля 2013 года № 60 «Об утверждении Правил благоустройства территории города Костромы», руководствуясь Положением об Управлении благоустройства Администрации города Костромы, утвержденным решением Думы города Костромы от 27 октября 2022 года № 187,

**О Б Я З Ы В А Ю:**

1. Утвердить прилагаемую схему границ прилегающей территории к земельному участку с кадастровым номером 44:27:070112:71, местоположение которого установлено относительно ориентира, расположенного в границах участка. Почтовый адрес ориентира: Костромская область, город Кострома, улица Энергетиков, дом 5.
2. Настоящее распоряжение подлежит официальному опубликованию и размещению на официальном сайте Администрации города Костромы в информационно-телекоммуникационной сети Интернет.

Начальник Управления

Т.А. Подойницына



1.

-282

(

):

,

.

:

,

5.

2.

,

,

44:27:070112:71

3.

( )

,

,

:

"

"

:

4401044098,

:

1044408618385

4.

: 252.5

( . )

5.

,

:

( )

6.

( )

,

7.

(

-

(

0

,

25.9

.

.),

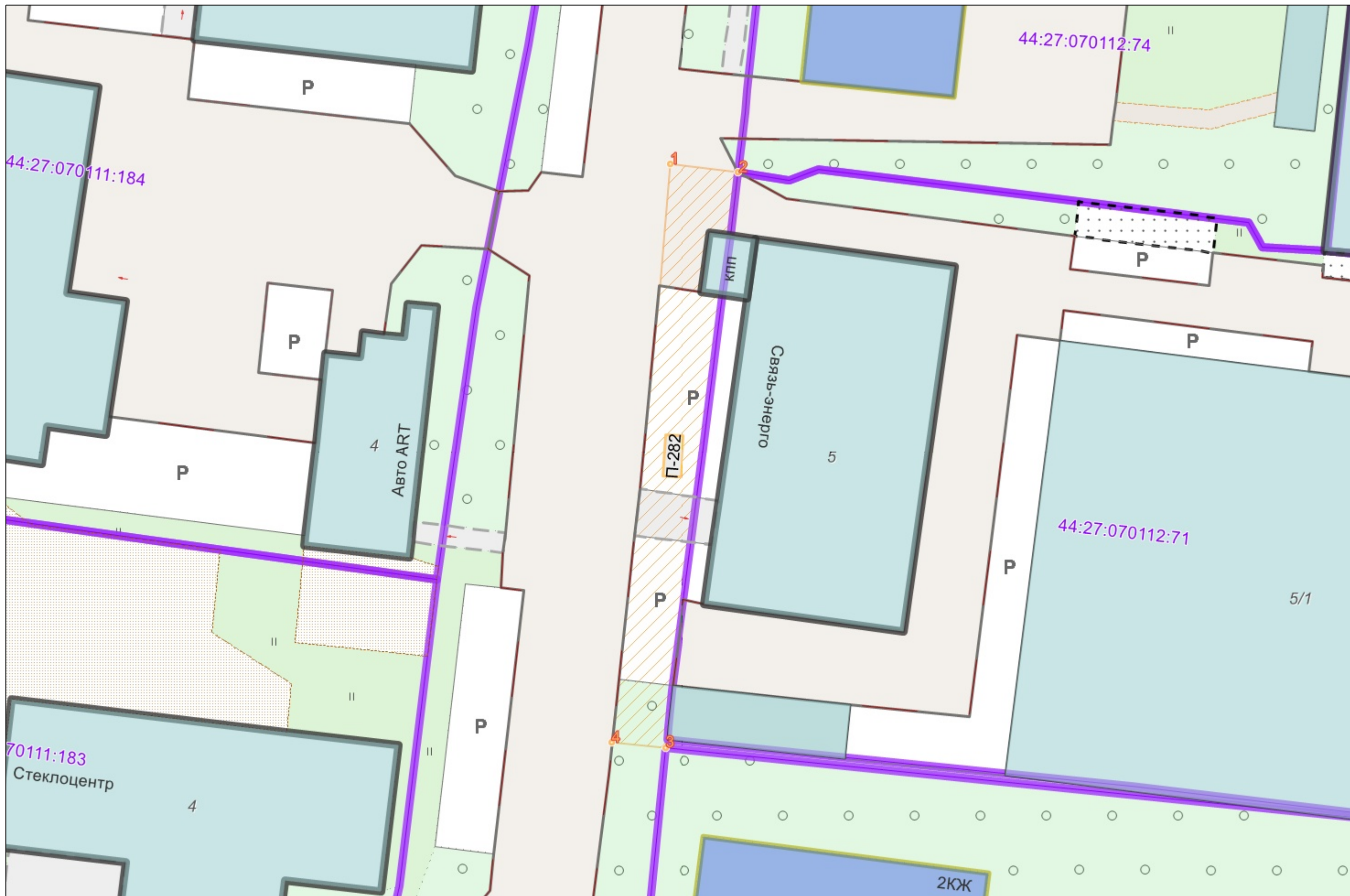
.

.

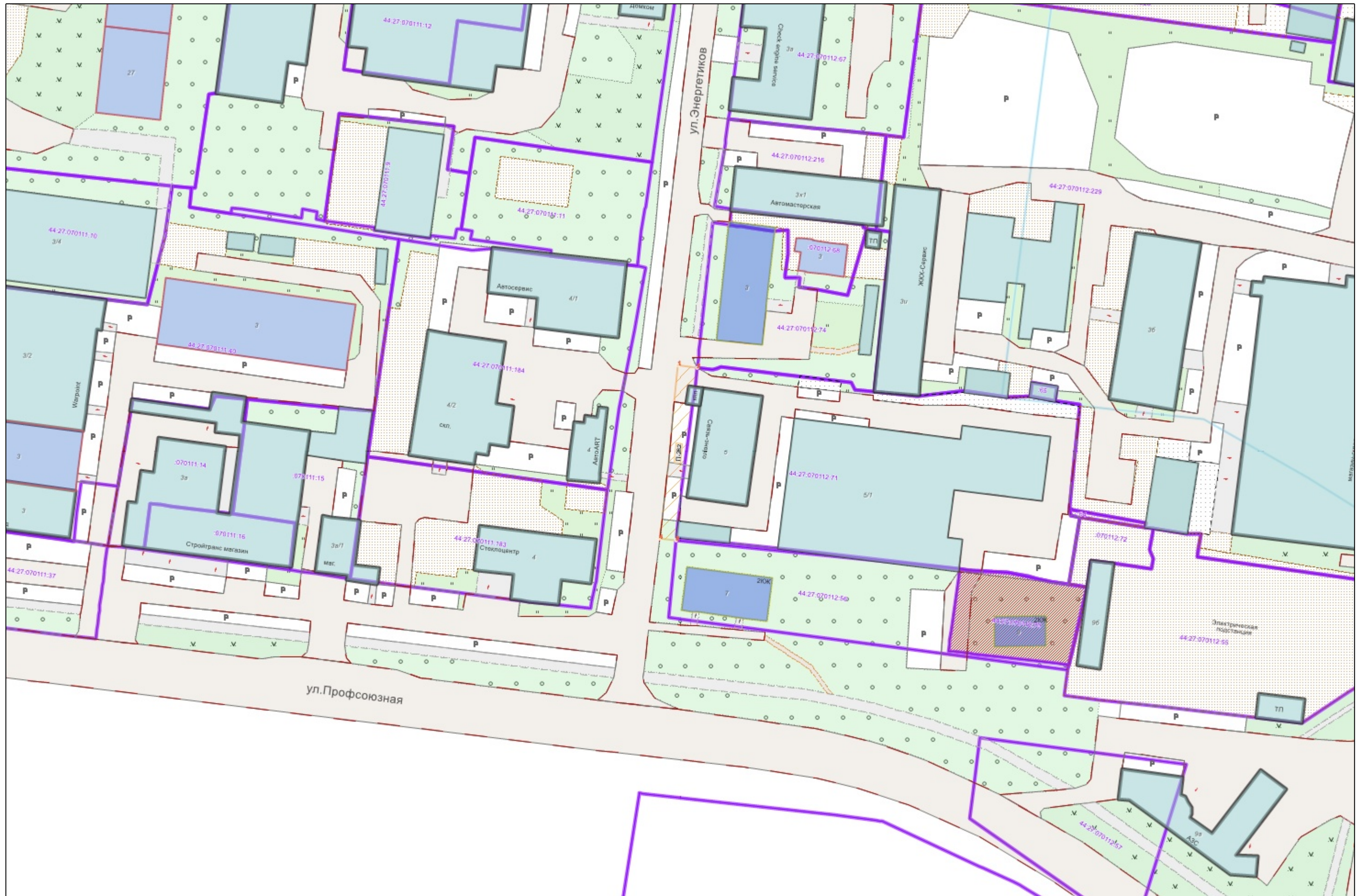
25.9

	, ( )	
		Y
1	2	3
-282/1	287 988.03	1 216 338.49
-282/2	287 987.33	1 216 344.44
-282/3	287 937.37	1 216 338.06
-282/4	287 937.79	1 216 333.34













:

	
	
44:xx:xxxxxx:xx	( ),
44:XX:XXxxXxX	
	
	,
