



**АДМИНИСТРАЦИЯ ГОРОДА КОСТРОМЫ  
НАЧАЛЬНИК УПРАВЛЕНИЯ БЛАГОУСТРОЙСТВА**

**РАСПОРЯЖЕНИЕ**

№ 33 -р

16.02.2026

**Об утверждении схемы границ прилегающей территории к земельному участку с кадастровым номером 44:27:070112:55, местоположение которого установлено относительно ориентира, расположенного в границах участка.**

**Почтовый адрес ориентира: Российская Федерация, Костромская область, город Кострома, улица Профсоюзная, дом 9 б**

В соответствии с Законом Костромской области от 16 июля 2018 года № 420-6-ЗКО «О содержании правил благоустройства территории муниципального образования Костромской области и порядке определения границ прилегающих территорий», приказом Комитета архитектуры и градостроительства Костромской области от 8 февраля 2024 года № 2 «Об утверждении формы схемы границ прилегающей территории, требований к ее подготовке, к точности и методам определения координат характерных точек границ прилегающей территории», решением Думы города Костромы от 25 апреля 2013 года № 60 «Об утверждении Правил благоустройства территории города Костромы», руководствуясь Положением об Управлении благоустройства Администрации города Костромы, утвержденным решением Думы города Костромы от 27 октября 2022 года № 187,

**О Б Я З Ы В А Ю:**

1. Утвердить прилагаемую схему границ прилегающей территории к земельному участку с кадастровым номером 44:27:070112:55, местоположение которого установлено относительно ориентира, расположенного в границах участка.

Почтовый адрес ориентира: Российская Федерация, Костромская область, город Кострома, улица Профсоюзная, дом 9 б.

2. Настоящее распоряжение подлежит официальному опубликованию и размещению на официальном сайте Администрации города Костромы в информационно-телекоммуникационной сети Интернет.

Начальник Управления

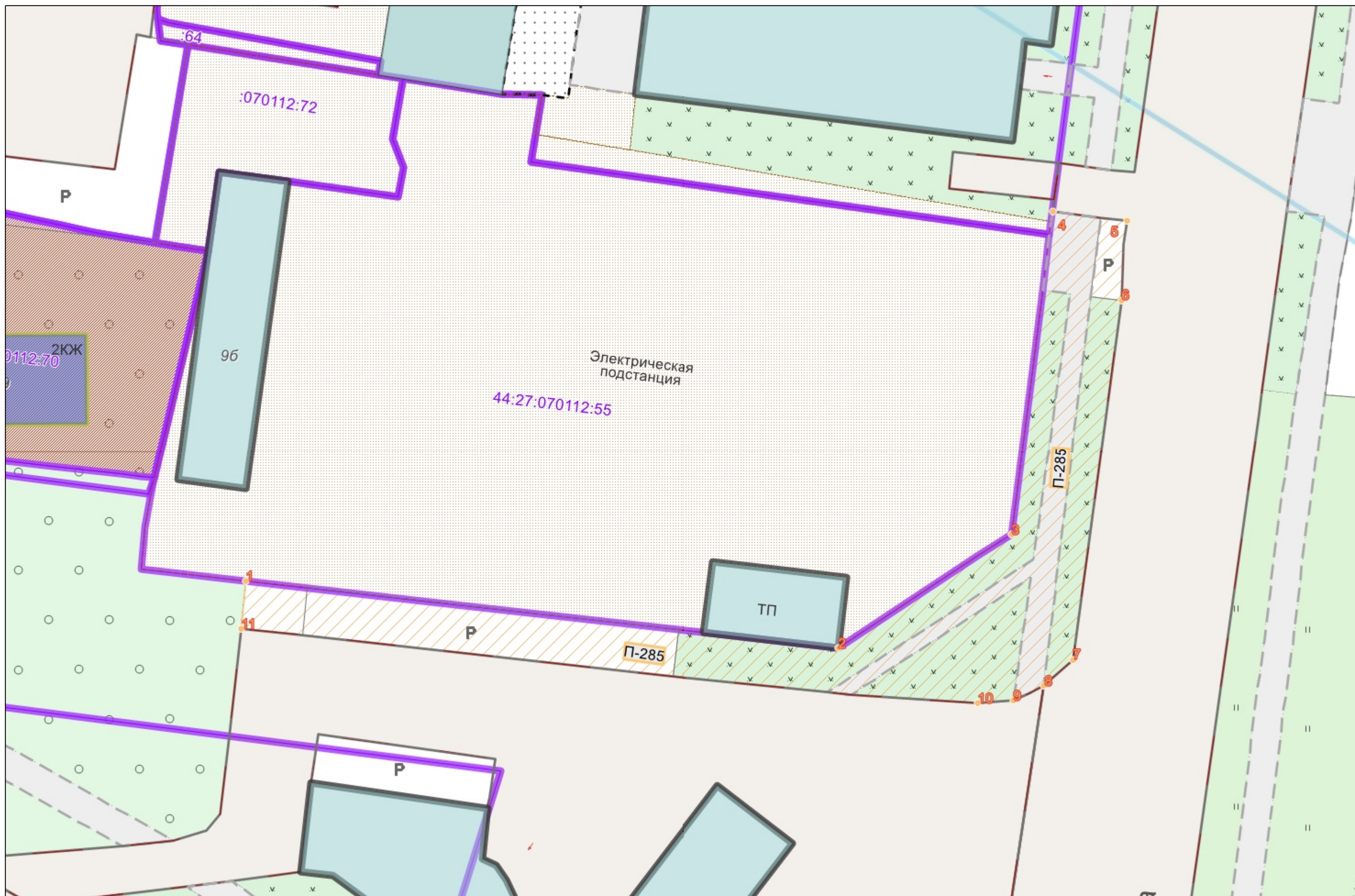
Т.А. Подойницына



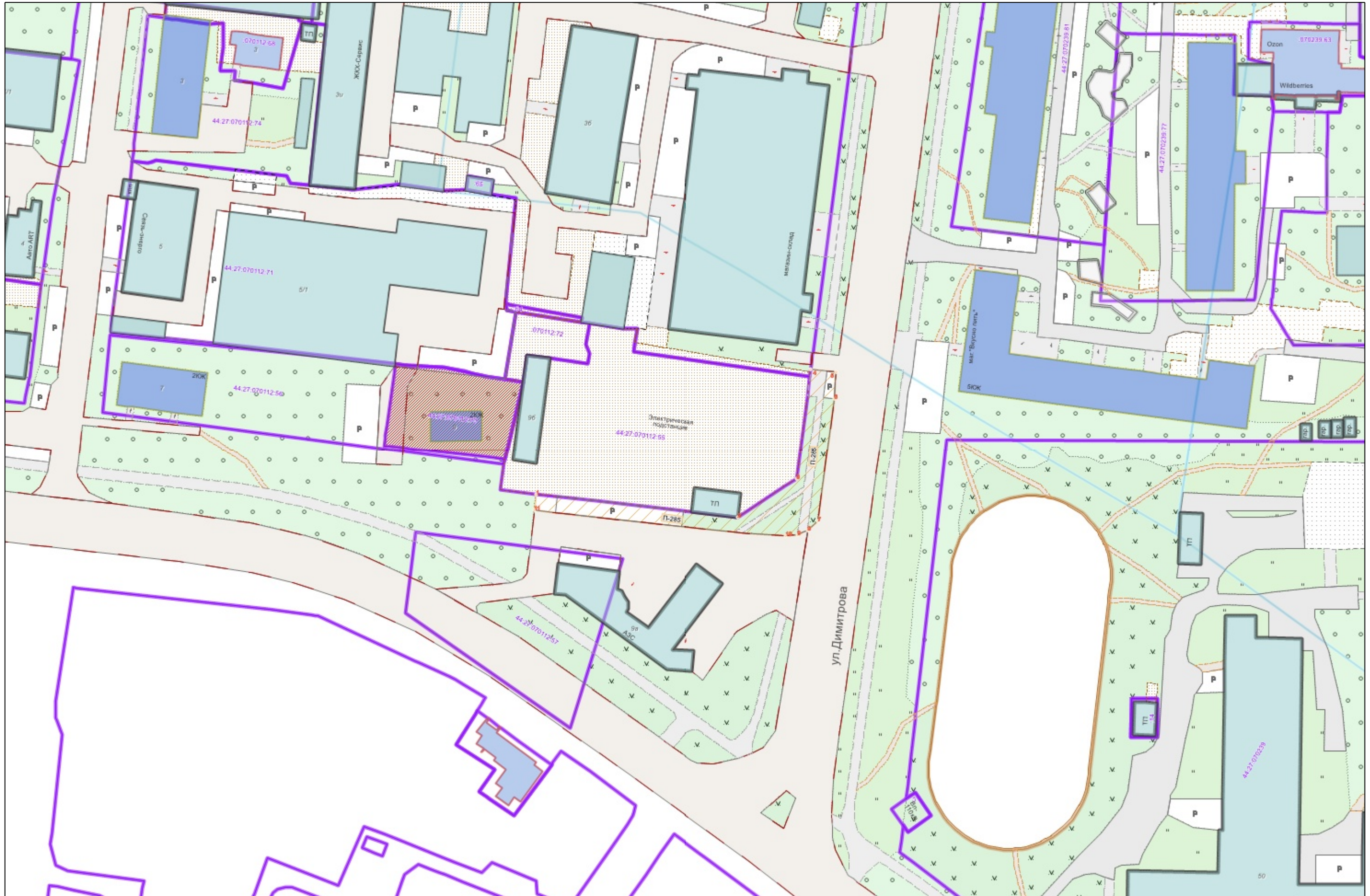


	, ( )	
		Y
1	2	3
-285/1	287 891.31	1 216 460.52
-285/2	287 884.71	1 216 518.67
-285/3	287 895.88	1 216 535.68
-285/4	287 927.62	1 216 539.72
-285/5	287 926.73	1 216 547.03
-285/6	287 918.95	1 216 546.46
-285/7	287 883.58	1 216 541.71
-285/8	287 881.02	1 216 538.87
-285/9	287 879.67	1 216 535.88
-285/10	287 879.39	1 216 532.36
-285/11	287 886.68	1 216 460.00













:

	
	
44:xx:xxxxxx:xx	( ),
44:XX:XXxxXxX	
	
	,
