



**АДМИНИСТРАЦИЯ ГОРОДА КОСТРОМЫ
НАЧАЛЬНИК УПРАВЛЕНИЯ БЛАГОУСТРОЙСТВА**

РАСПОРЯЖЕНИЕ

16.02.2026

№ 32 -р

Об утверждении схемы границ прилегающей территории к земельному участку с кадастровым номером 44:27:070111:15, местоположение которого установлено относительно ориентира, расположенного в границах участка.

Почтовый адрес ориентира: Костромская область, город Кострома, улица Профсоюзная, дом 3а

В соответствии с Законом Костромской области от 16 июля 2018 года № 420-6-ЗКО «О содержании правил благоустройства территории муниципального образования Костромской области и порядке определения границ прилегающих территорий», приказом Комитета архитектуры и градостроительства Костромской области от 8 февраля 2024 года № 2 «Об утверждении формы схемы границ прилегающей территории, требований к ее подготовке, к точности и методам определения координат характерных точек границ прилегающей территории», решением Думы города Костромы от 25 апреля 2013 года № 60 «Об утверждении Правил благоустройства территории города Костромы», руководствуясь Положением об Управлении благоустройства Администрации города Костромы, утвержденным решением Думы города Костромы от 27 октября 2022 года № 187,

О Б Я З Ы В А Ю:

1. Утвердить прилагаемую схему границ прилегающей территории к земельному участку с кадастровым номером 44:27:070111:15, местоположение которого установлено относительно ориентира, расположенного в границах участка. Почтовый адрес ориентира: Костромская область, город Кострома, улица Профсоюзная, дом 3а.

2. Настоящее распоряжение подлежит официальному опубликованию и размещению на официальном сайте Администрации города Костромы в информационно-телекоммуникационной сети Интернет.

Начальник Управления

Т.А. Подойницына

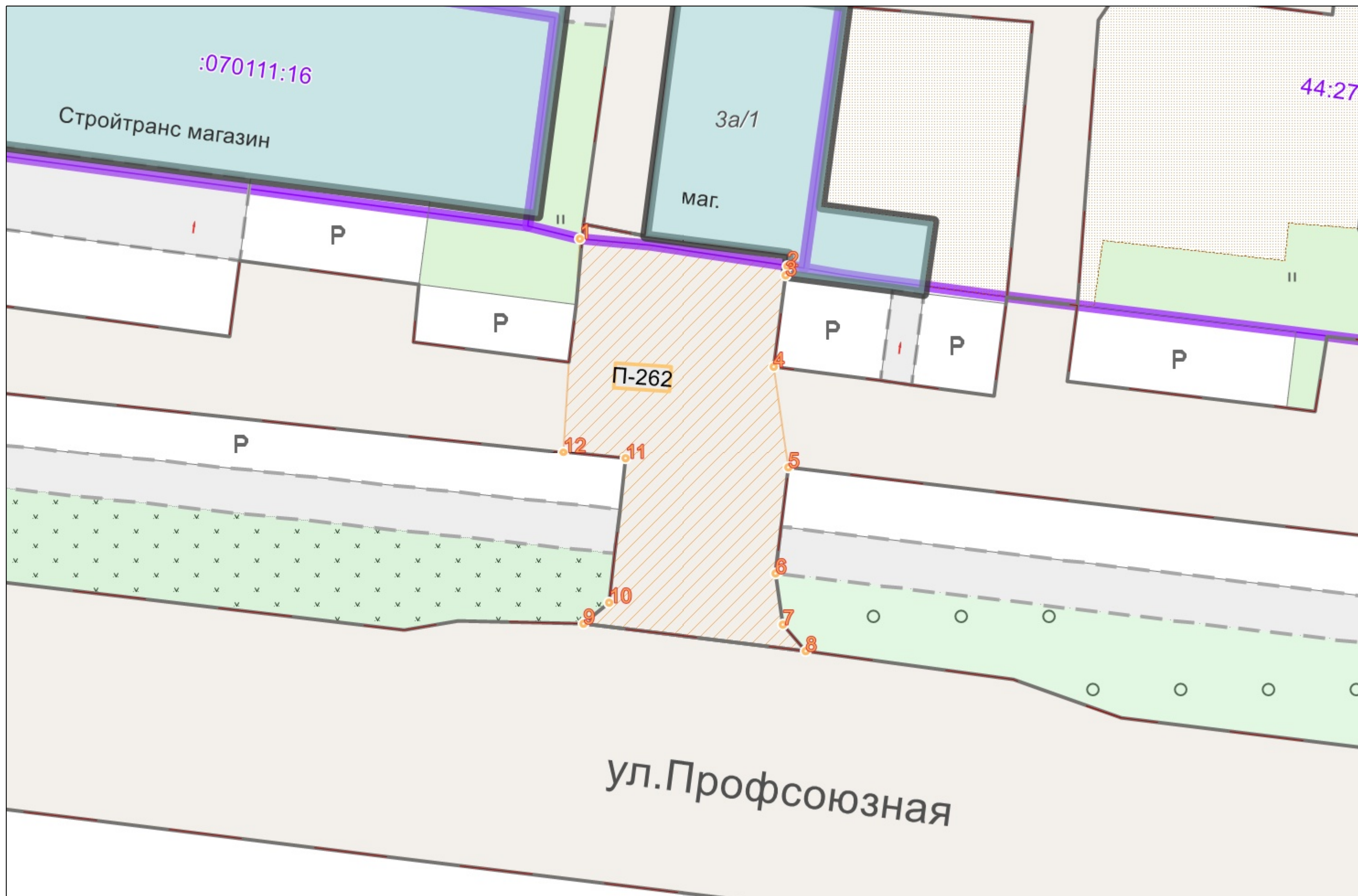


1.

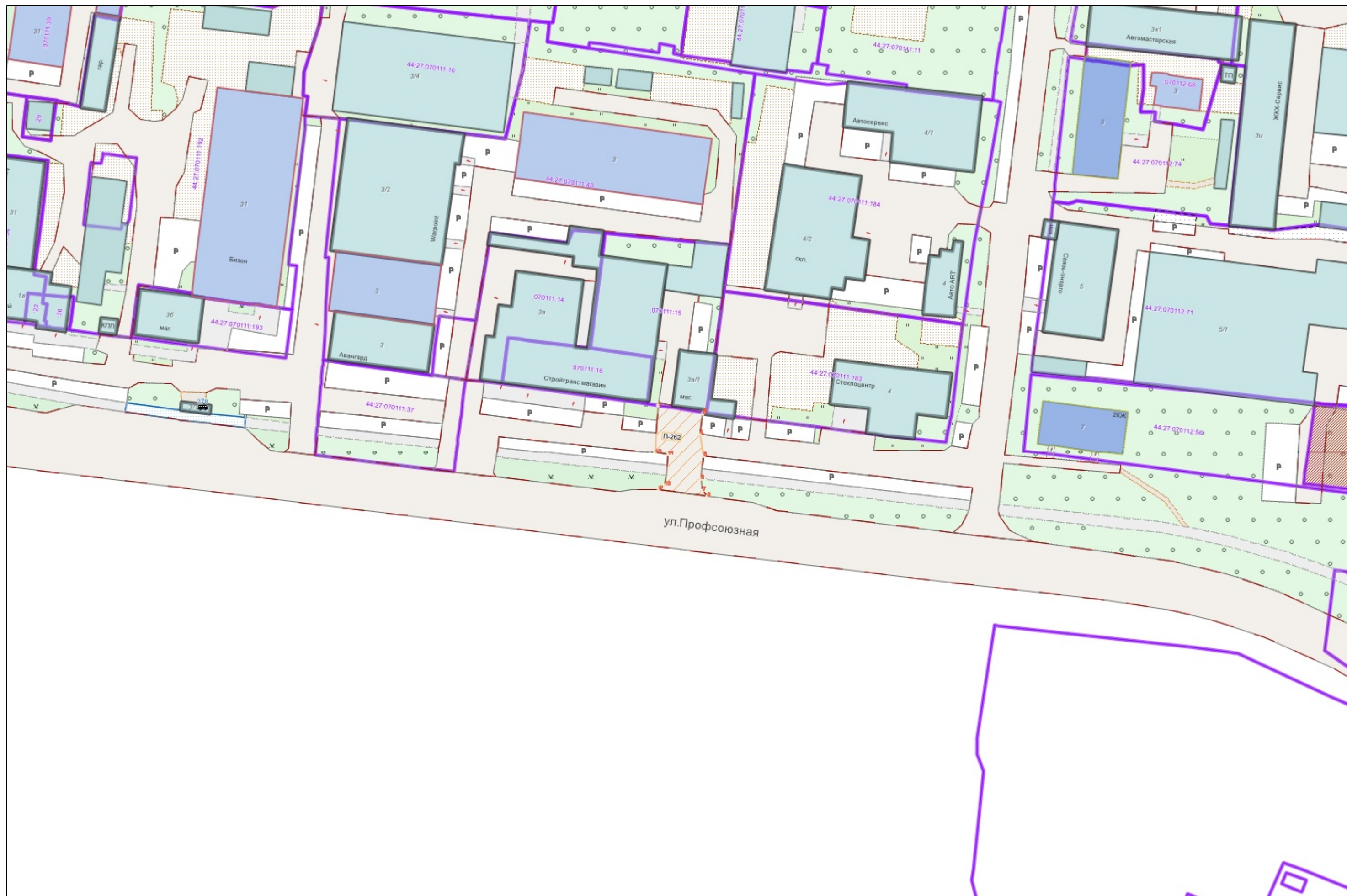
-262

 ():
- ,
.
:
, 3 . '
2. , 44:27:070111:15
3. () ,
, ,
:
" - "
- : 4401016083, : 1024400526743
4. : 301.2 (.)
5. ,
:
- ()
6. (),
7. (0.3 . .),
(- 0 , ,
. . 0.3





	, ()	
		Y
1	2	3
-262/1	287 928.19	1 216 229.90
-262/2	287 926.43	1 216 243.15
-262/3	287 925.84	1 216 243.07
-262/4	287 920.01	1 216 242.31
-262/5	287 913.54	1 216 243.22
-262/6	287 906.81	1 216 242.43
-262/7	287 903.53	1 216 242.89
-262/8	287 901.86	1 216 244.32
-262/9	287 903.58	1 216 230.11
-262/10	287 904.95	1 216 231.74
-262/11	287 914.12	1 216 232.78
-262/12	287 914.53	1 216 228.86



1:1000



:

	
 1	
44:xx:xxxxxx:xx	(),
44:XX:XXxxXxX	
	
	,
