



**АДМИНИСТРАЦИЯ ГОРОДА КОСТРОМЫ
НАЧАЛЬНИК УПРАВЛЕНИЯ БЛАГОУСТРОЙСТВА**

РАСПОРЯЖЕНИЕ

16.02.2026

№ 29-р

Об утверждении схемы границ прилегающей территории к земельному участку с кадастровым номером 44:27:070111:39, местоположение которого установлено относительно ориентира, расположенного в границах участка. Почтовый адрес ориентира: Костромская область, город Кострома, улица Волжская 2-я, дом 31

В соответствии с Законом Костромской области от 16 июля 2018 года № 420-6-ЗКО «О содержании правил благоустройства территории муниципального образования Костромской области и порядке определения границ прилегающих территорий», приказом Комитета архитектуры и градостроительства Костромской области от 8 февраля 2024 года № 2 «Об утверждении формы схемы границ прилегающей территории, требований к ее подготовке, к точности и методам определения координат характерных точек границ прилегающей территории», решением Думы города Костромы от 25 апреля 2013 года № 60 «Об утверждении Правил благоустройства территории города Костромы», руководствуясь Положением об Управлении благоустройства Администрации города Костромы, утвержденным решением Думы города Костромы от 27 октября 2022 года № 187,

О Б Я З Ы В А Ю:

1. Утвердить прилагаемую схему границ прилегающей территории к земельному участку с кадастровым номером 44:27:070111:39, местоположение которого установлено относительно ориентира, расположенного в границах участка. Почтовый адрес ориентира: Костромская область, город Кострома, улица Волжская 2-я, дом 31.
2. Настоящее распоряжение подлежит официальному опубликованию и размещению на официальном сайте Администрации города Костромы в информационно-телекоммуникационной сети Интернет.

Начальник Управления

Т.А. Подойницына



1.

-242

(

)

2.

44:27:070111:39

(

)

3.

114.8

(

)

4.

17.7

(

)

5.

0

(

)

6.

17.7

(

)

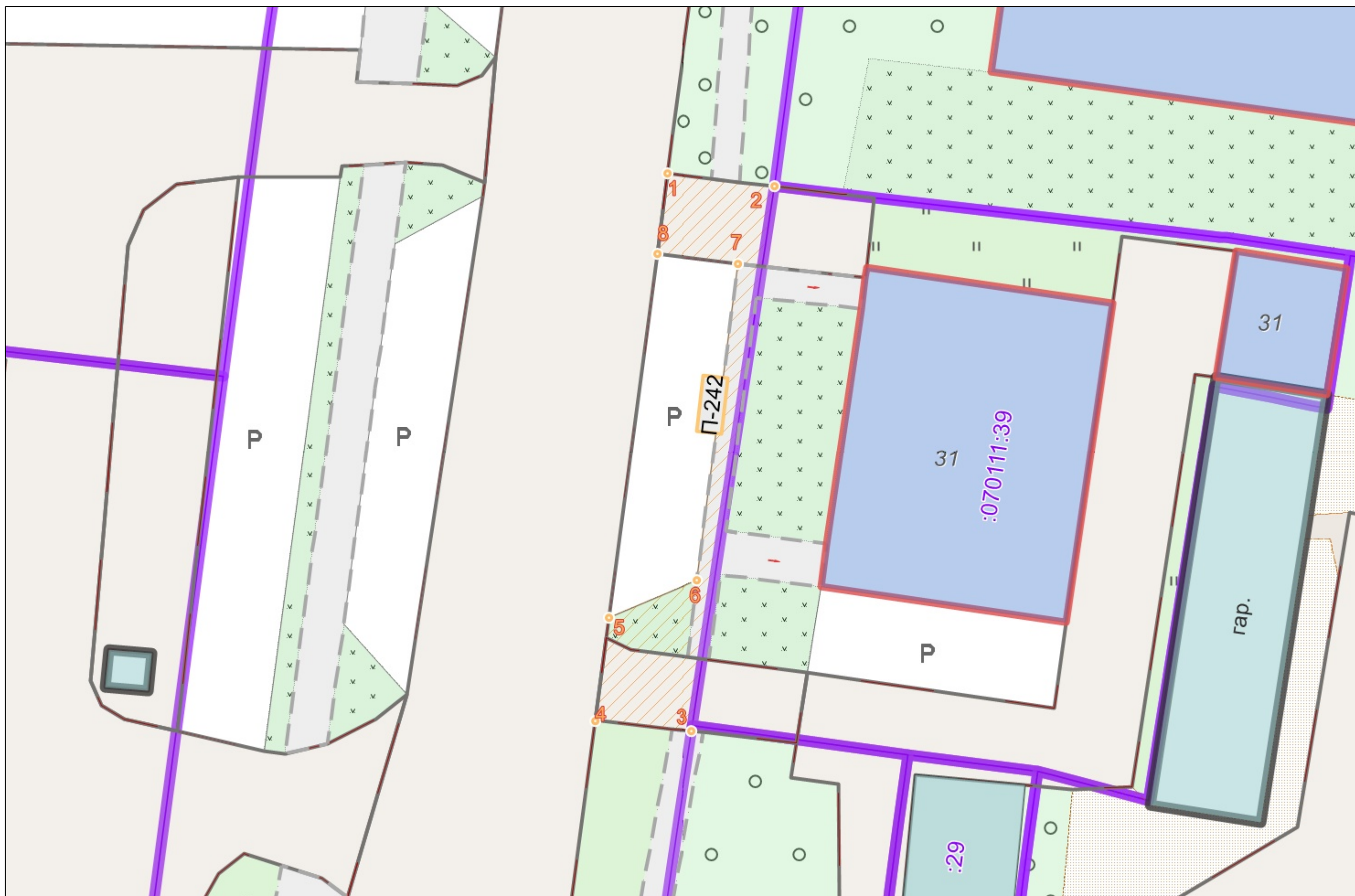
7.

17.7

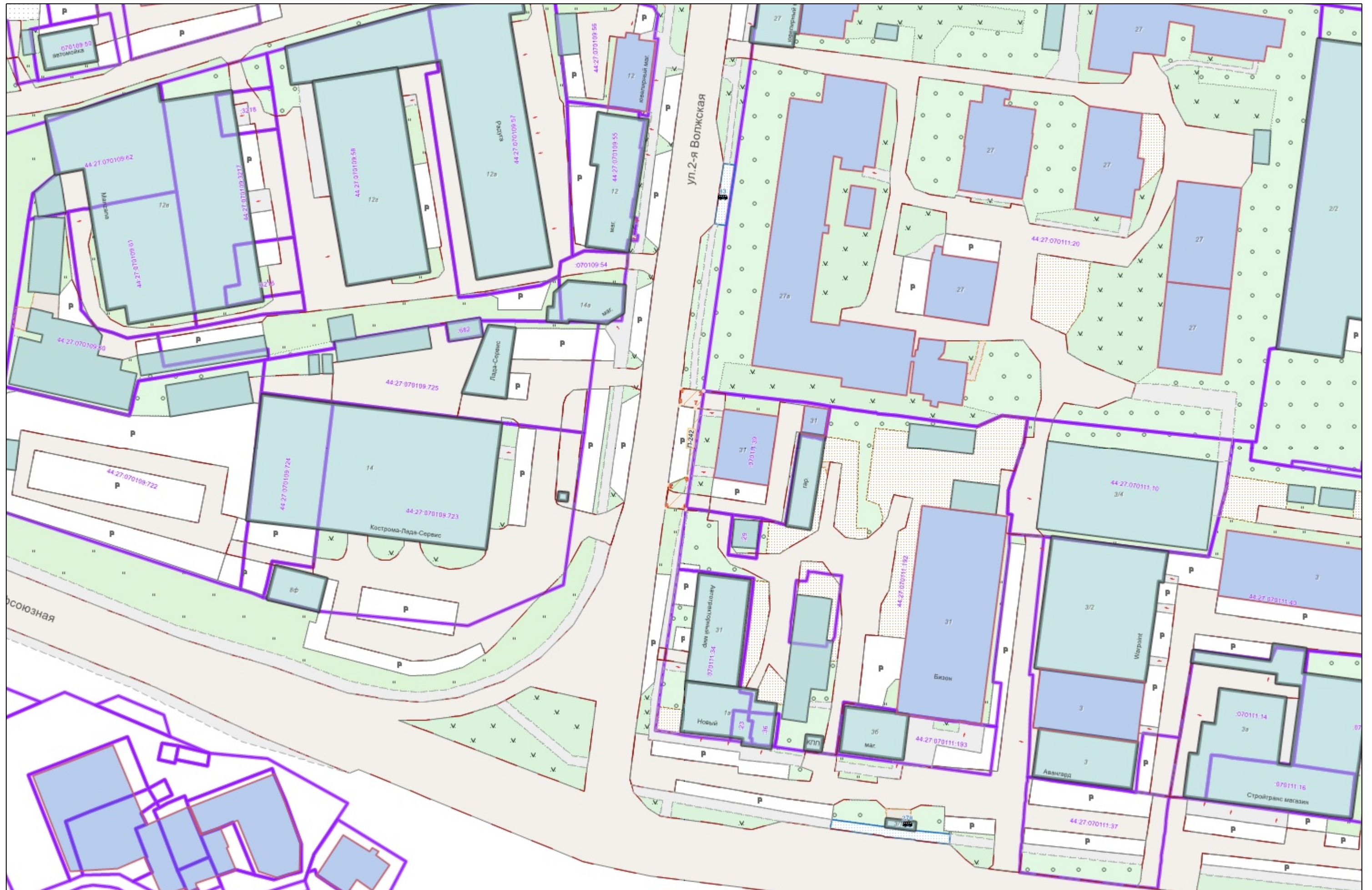
(

)





	, ()	
		Y
1	2	3
-242/1	288 054.82	1 216 032.00
-242/2	288 053.98	1 216 038.83
-242/3	288 019.26	1 216 033.55
-242/4	288 019.93	1 216 027.39
-242/5	288 026.50	1 216 028.25
-242/6	288 028.84	1 216 033.92
-242/7	288 049.06	1 216 036.50
-242/8	288 049.68	1 216 031.32



ул.2-я Волжская



:

	
 1	
44:xx:xxxxxx:xx	(),
44:XX:XXxxXxX	
	
	,
