

No 28 -p

**Об утверждении схемы границ прилегающей территории к земельному участку с кадастровым номером 44:27:070110:9, местоположение установлено относительно ориентира, расположенного в границах участка. Почтовый адрес ориентира: Костромская область, город Кострома, улица Сутырина, дом 2**

ОБЯЗЫВАЮ:

1. Утвердить прилагаемую схему границ прилегающей территории к земельному участку с кадастровым номером 44:27:070110:9, местоположение установлено относительно ориентира, расположенного в границах участка. Почтовый адрес ориентира: Костромская область, город Кострома, улица Сутырина, дом 2.

2. Настоящее распоряжение подлежит официальному опубликованию и размещению на официальном сайте Администрации города Костромы в информационно-телекоммуникационной сети Интернет.

Т.А. Подойницына

« 16 » 2026 . 28-

1.  $\frac{-314}{($

$\cdot$  ,  $\vdots$  ,  $\mathbb{C}$  ,  $2$  ,

2. , 44:27:070110:9

3.  $\frac{1}{2} \left( \frac{1}{2} + \frac{1}{2} \right) = \frac{1}{2}$ ,  
 $\frac{1}{2} \left( \frac{1}{2} + \frac{1}{2} \right) = \frac{1}{2}$ ,  
 $\vdots$

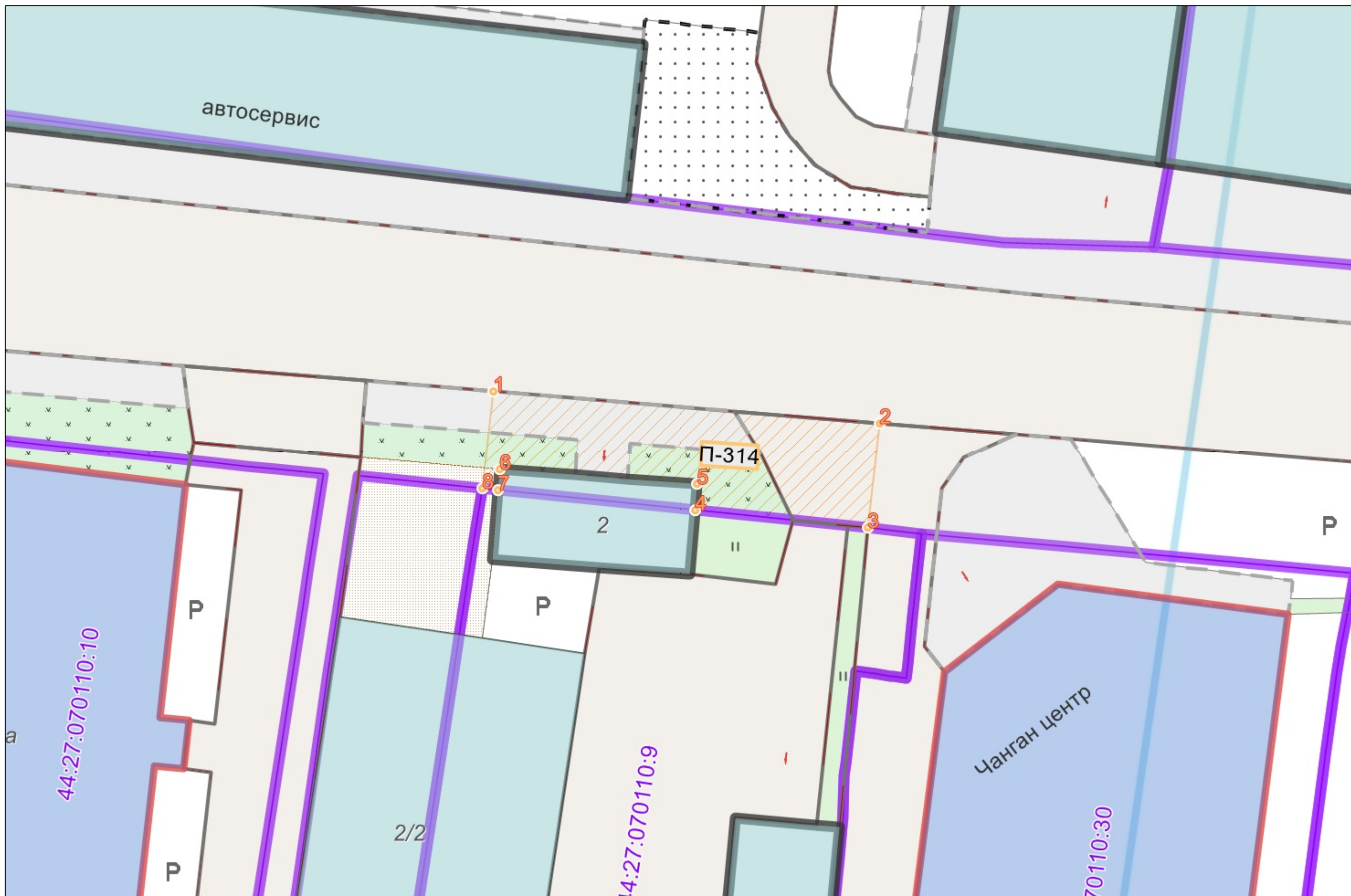
4.  $\frac{142.4}{100} = 1.424$  ( )

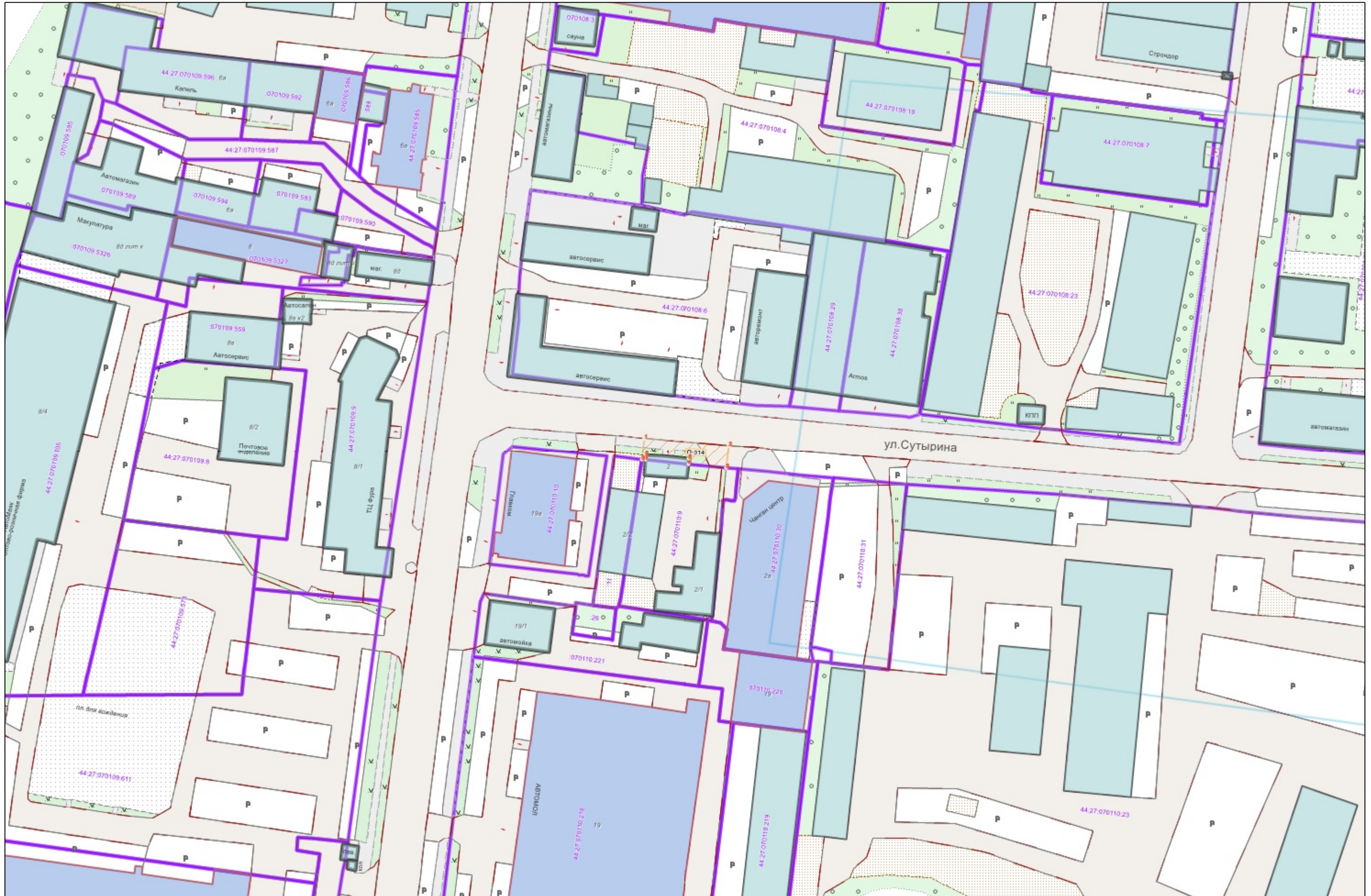
\_\_\_\_\_, \_\_\_\_\_, \_\_\_\_\_  
 \_\_\_\_\_ ( ) \_\_\_\_\_

6. ( ),





7.  $(\frac{43.9}{0}, \frac{43.9}{0})$

	, ( )	
		Y
1	2	3
-314/1	288 469.39	1 216 135.03
-314/2	288 467.34	1 216 159.70
-314/3	288 460.63	1 216 158.92
-314/4	288 461.75	1 216 147.93
-314/5	288 463.42	1 216 148.04
-314/6	288 464.37	1 216 135.41
-314/7	288 463.05	1 216 135.31
-314/8	288 463.16	1 216 134.29





:

	
	
44:xx:xxxxxx:xx	( ),
44:XX:XXxxXxX	
	
	,
