

No 25 -p

16.02.2026

Об утверждении схемы границ прилегающей территории к земельному участку с кадастровым номером 44:27:040642:399, местоположение которого установлено относительно ориентира, расположенного в границах участка. Почтовый адрес ориентира: Костромская область, город Кострома, улица Никитская, дом 64 а

В соответствии с Законом Костромской области от 16 июля 2018 года № 420-6-ЗКО «О содержании правил благоустройства территории муниципального образования Костромской области и порядке определения границ прилегающих территорий», приказом Комитета архитектуры и градостроительства Костромской области от 8 февраля 2024 года № 2 «Об утверждении формы схемы границ прилегающей территории, требований к ее подготовке, к точности и методам определения координат характерных точек границ прилегающей территории», решением Думы города Костромы от 25 апреля 2013 года № 60 «Об утверждении Правил благоустройства территории города Костромы», руководствуясь Положением об Управлении благоустройства Администрации города Костромы, утвержденным решением Думы города Костромы от 27 октября 2022 года № 187,

ОБЯЗЫВАЮ:

1. Утвердить прилагаемую схему границ прилегающей территории к земельному участку с кадастровым номером 44:27:040642:399, местоположение которого установлено относительно ориентира, расположенного в границах участка. Почтовый адрес ориентира: Костромская область, город Кострома, улица Никитская, дом 64 а.
2. Настоящее распоряжение подлежит официальному опубликованию и размещению на официальном сайте Администрации города Костромы в информационно-телекоммуникационной сети Интернет.

Начальник Управления



Т.А. Подойницына

1.

-152

(

):

,

.

:

,

64

.
2.

,

44:27:040642:399
3.

()

,

:

"

",

:

4401049843,

: 1044408638207
4.

: 1546.1

(.)
5.

,

:
6.

()

,
7.

(

-

36

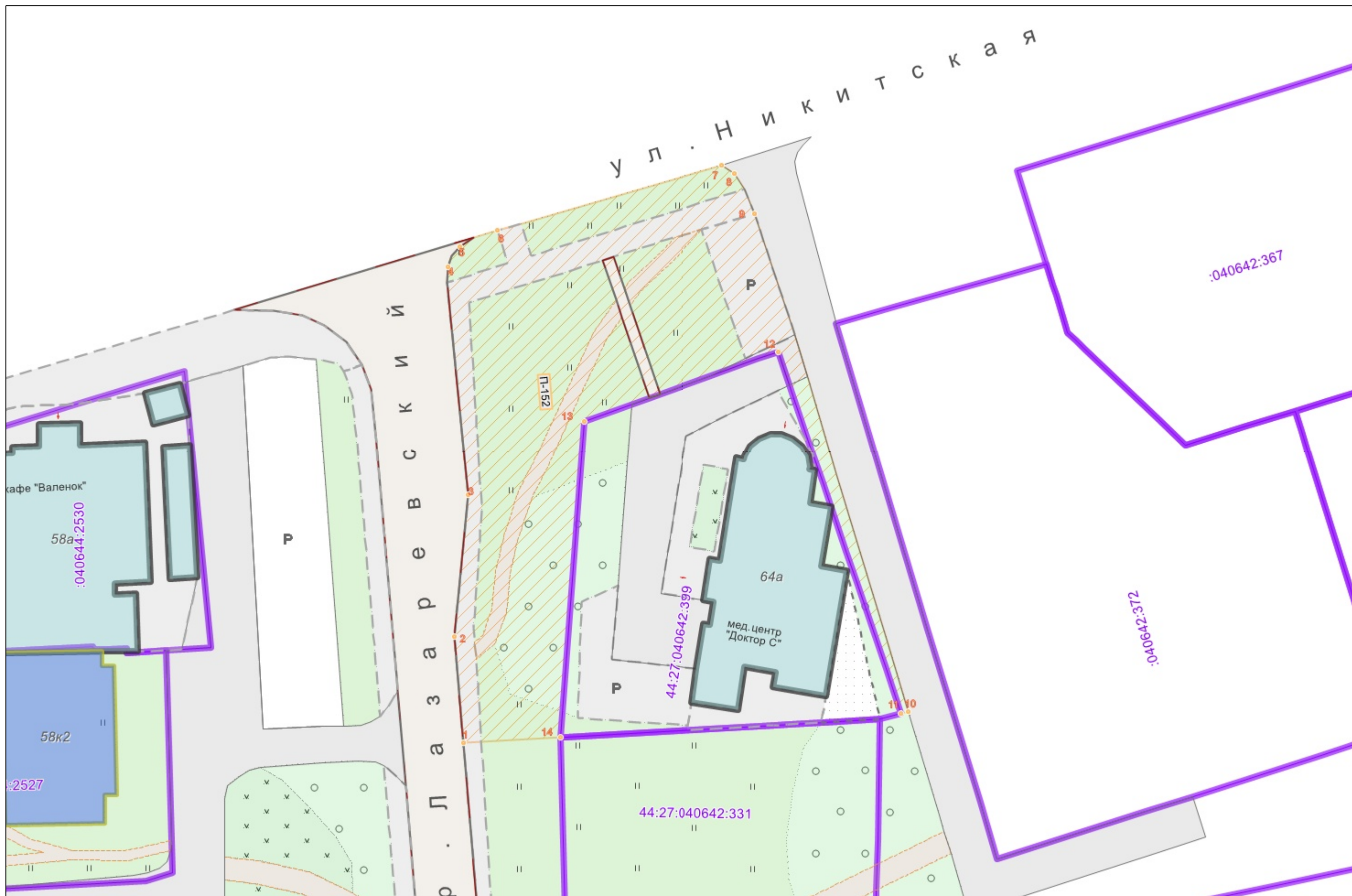
.,

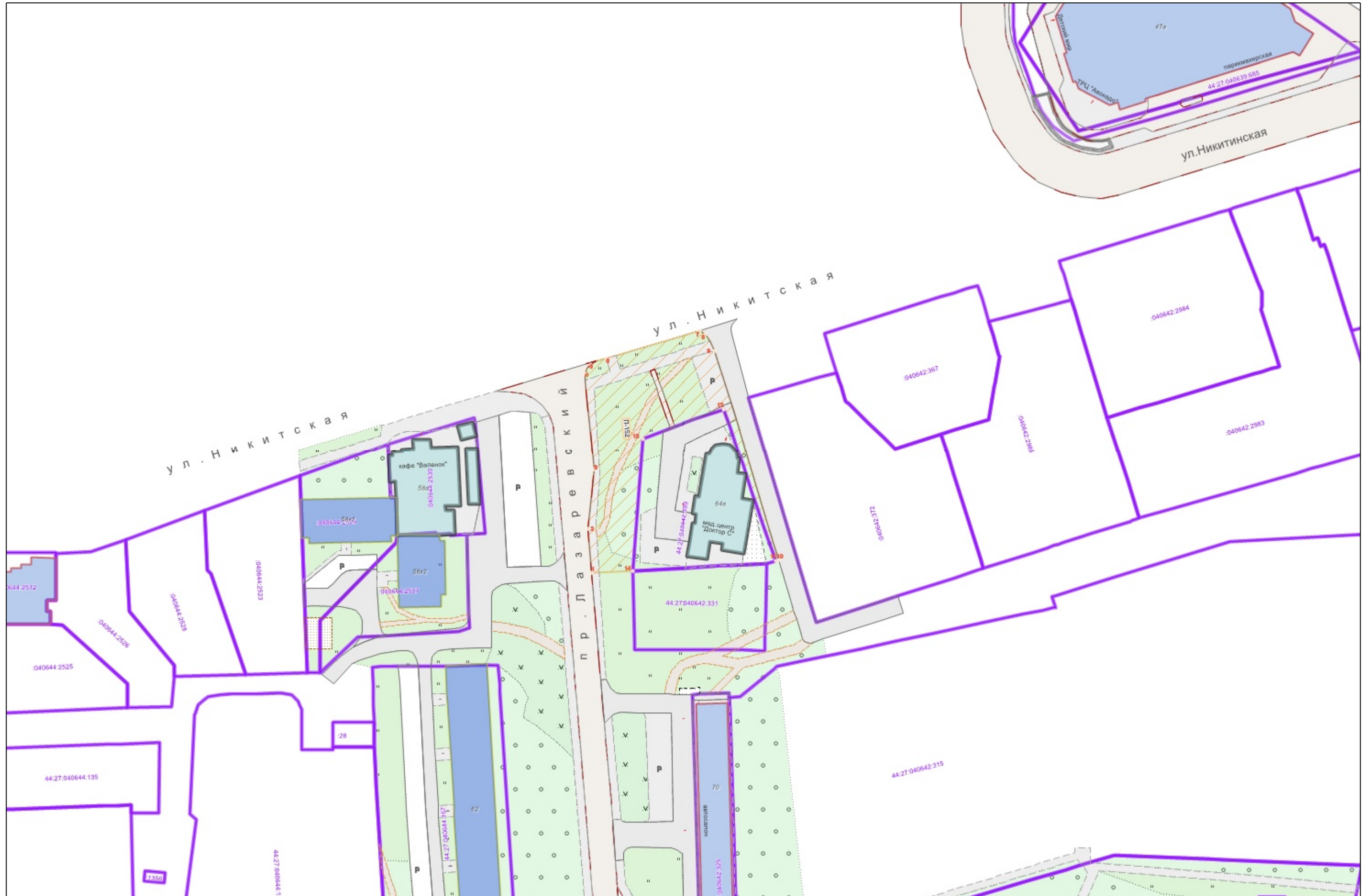
1057.2

. .),





. . 1057.2

	, ()	
		Y
1	2	3
-152/1	290 459.23	1 215 078.41
-152/2	290 472.13	1 215 077.34
-152/3	290 489.28	1 215 079.02
-152/4	290 517.07	1 215 076.57
-152/5	290 519.59	1 215 077.97
-152/6	290 521.48	1 215 082.53
-152/7	290 529.41	1 215 109.82
-152/8	290 528.44	1 215 111.40
-152/9	290 523.52	1 215 113.91
-152/10	290 463.02	1 215 132.50
-152/11	290 462.78	1 215 131.69
-152/12	290 506.76	1 215 116.72
-152/13	290 498.29	1 215 093.10
-152/14	290 459.81	1 215 090.22





:

	
	
44:xx:xxxxxx:xx	(),
44:XX:XXxxXxX	
	
	,
