



**АДМИНИСТРАЦИЯ ГОРОДА КОСТРОМЫ
НАЧАЛЬНИК УПРАВЛЕНИЯ БЛАГОУСТРОЙСТВА**

РАСПОРЯЖЕНИЕ

№ 21 -р

28.01.2026

**Об утверждении схемы границ прилегающей территории к
земельному участку с кадастровым номером 44:27:060403:72,
местоположение которого установлено относительно
ориентира, расположенного в границах участка.
Почтовый адрес ориентира: Костромская область,
город Кострома, улица Базовая, дом 8-г.**

В соответствии с Законом Костромской области от 16 июля 2018 года № 420-6-ЗКО «О содержании правил благоустройства территории муниципального образования Костромской области и порядке определения границ прилегающих территорий», приказом Комитета архитектуры и градостроительства Костромской области от 8 февраля 2024 года № 2 «Об утверждении формы схемы границ прилегающей территории, требований к ее подготовке, к точности и методам определения координат характерных точек границ прилегающей территории», решением Думы города Костромы от 25 апреля 2013 года № 60 «Об утверждении Правил благоустройства территории города Костромы», руководствуясь Положением об Управлении благоустройства Администрации города Костромы, утвержденным решением Думы города Костромы от 27 октября 2022 года № 187,

О Б Я З Ы В А Ю:

1. Утвердить прилагаемую схему границ прилегающей территории к земельному участку с кадастровым номером 44:27:060403:72, местоположение которого установлено относительно ориентира, расположенного в границах участка. Почтовый адрес ориентира: Костромская область, город Кострома, улица Базовая, дом 8-г.

2. Настоящее распоряжение подлежит официальному опубликованию и размещению на официальном сайте Администрации города Костромы в информационно-телекоммуникационной сети Интернет.

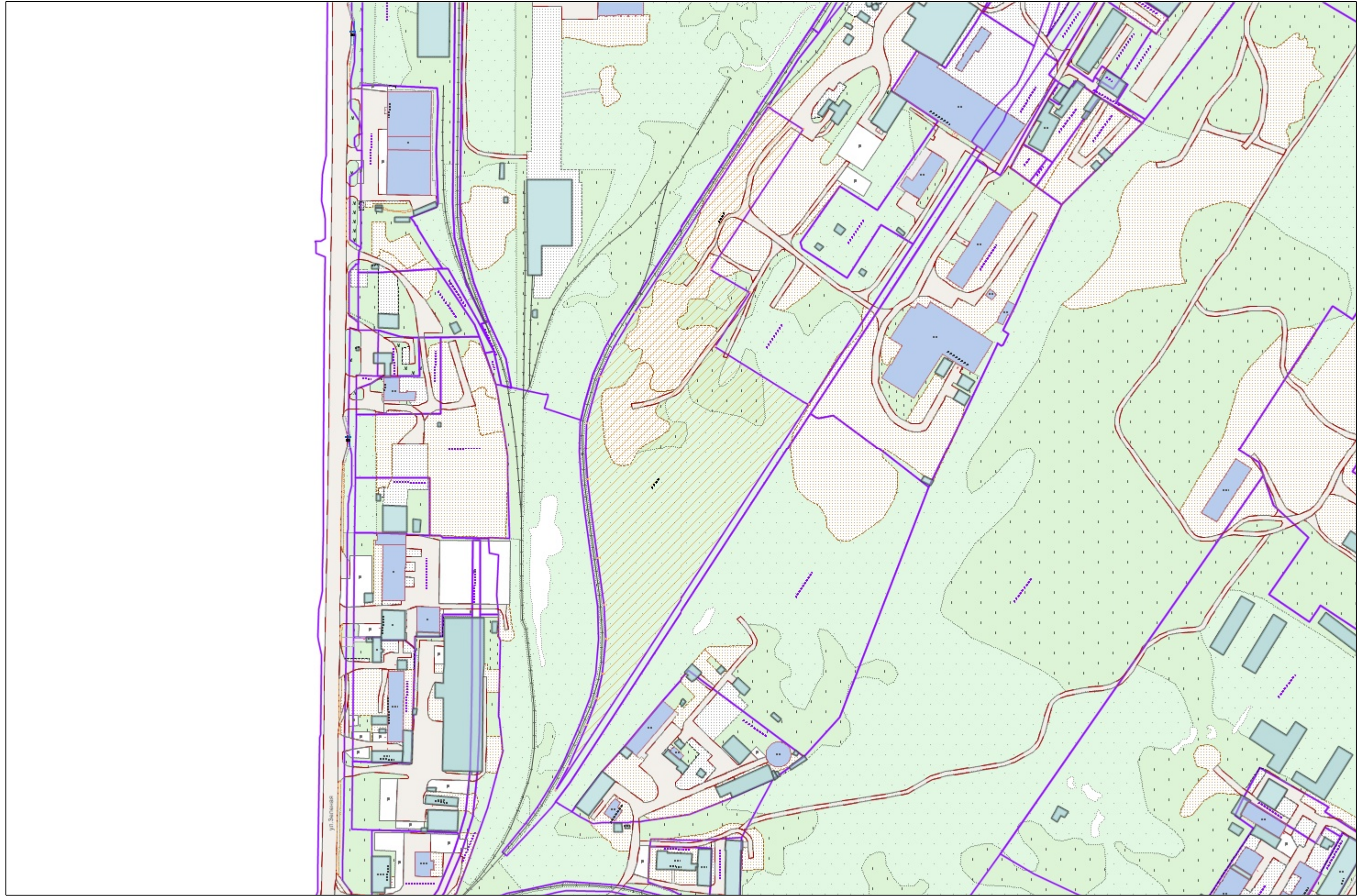
Начальник Управления

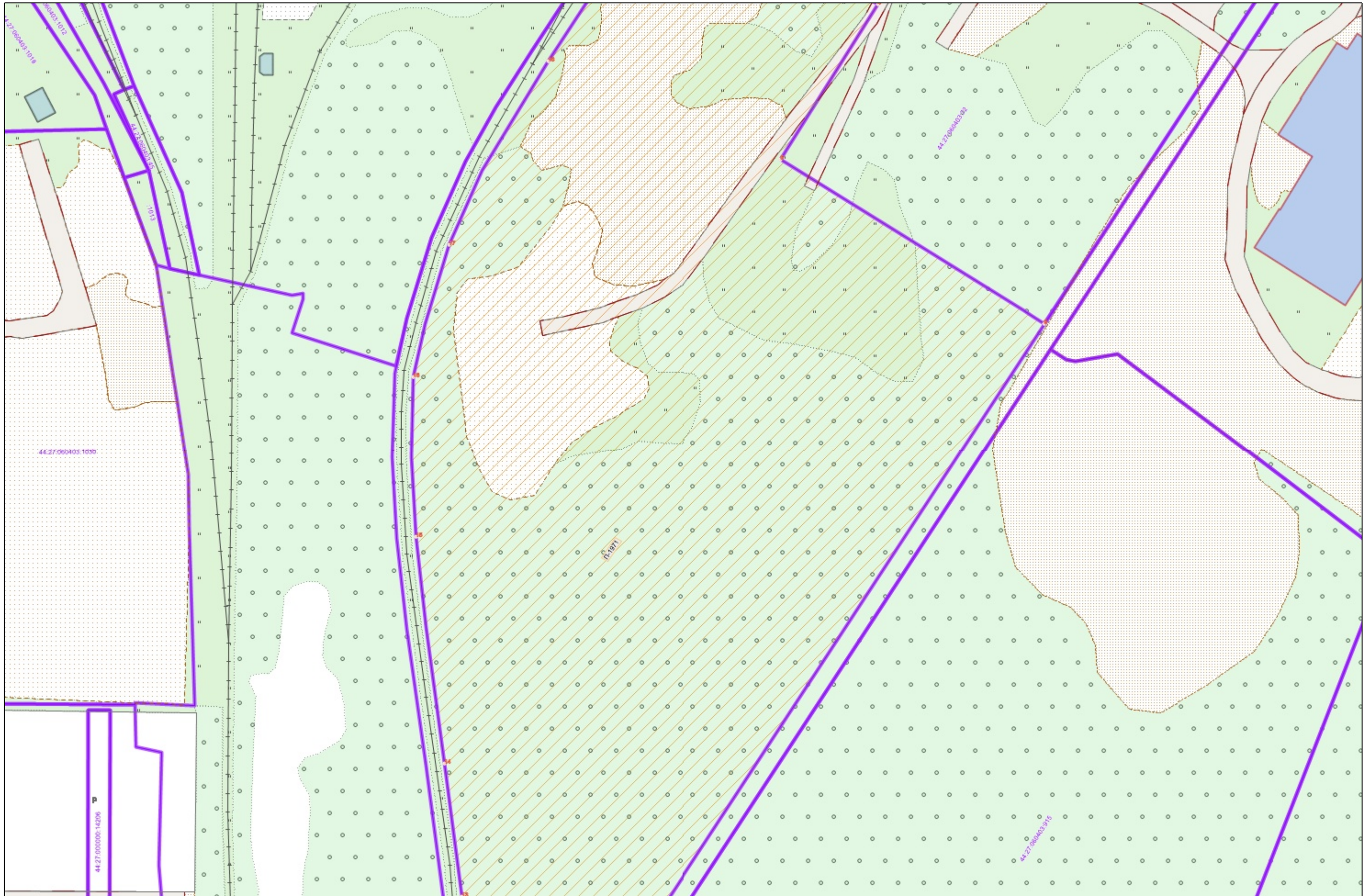
Т.А. Подойницына







1.	-1971	(
):		
.	,	,
	8-	
2.	,	
	44:27:060403:72	
3.	()	,
,	,	,
:	" "	: 4401106675,
	: 1104401002276	
4.	: 39899.5	(.)
5.		,
		:
6.	()	,
	()	
7.	(27908.9 . .),
	-	540 ,
. .	27908.9	

	, ()	
		Y
1	2	3
-1971/1	291 449.62	1 218 028.04
-1971/2	291 430.95	1 218 056.57
-1971/3	291 316.07	1 217 981.16
-1971/4	291 297.26	1 218 013.19
-1971/5	291 252.65	1 217 985.13
-1971/6	291 205.15	1 218 061.10
-1971/7	290 888.45	1 217 853.11
-1971/8	290 908.14	1 217 864.08
-1971/9	290 941.49	1 217 879.01
-1971/10	290 963.71	1 217 887.03
-1971/11	290 984.08	1 217 891.87
-1971/12	291 012.68	1 217 894.35
-1971/13	291 039.87	1 217 893.06
-1971/14	291 078.22	1 217 888.03
-1971/15	291 143.47	1 217 879.60
-1971/16	291 189.73	1 217 878.93
-1971/17	291 227.86	1 217 889.23
-1971/18	291 280.80	1 217 917.74





:

	
	
44:xx:xxxxxx:xx	(),
44:XX:XXxxXxX	
	
	,
