



**АДМИНИСТРАЦИЯ ГОРОДА КОСТРОМЫ
НАЧАЛЬНИК УПРАВЛЕНИЯ БЛАГОУСТРОЙСТВА**

РАСПОРЯЖЕНИЕ

№ 20 -р

28.01.2026

**Об утверждении схемы границ прилегающей территории к
земельному участку с кадастровым номером 44:27:070111:20,
местоположение которого установлено относительно
ориентира, расположенного в границах участка.
Почтовый адрес ориентира: Костромская область,
город Кострома, улица Волжская 2-я, дом 27.**

В соответствии с Законом Костромской области от 16 июля 2018 года № 420-6-ЗКО «О содержании правил благоустройства территории муниципального образования Костромской области и порядке определения границ прилегающих территорий», приказом Комитета архитектуры и градостроительства Костромской области от 8 февраля 2024 года № 2 «Об утверждении формы схемы границ прилегающей территории, требований к ее подготовке, к точности и методам определения координат характерных точек границ прилегающей территории», решением Думы города Костромы от 25 апреля 2013 года № 60 «Об утверждении Правил благоустройства территории города Костромы», руководствуясь Положением об Управлении благоустройства Администрации города Костромы, утвержденным решением Думы города Костромы от 27 октября 2022 года № 187,

О Б Я З Ы В А Ю:

1. Утвердить прилагаемую схему границ прилегающей территории к земельному участку с кадастровым номером 44:27:070111:20, местоположение которого установлено относительно ориентира, расположенного в границах участка. Почтовый адрес ориентира: Костромская область, город Кострома, улица Волжская 2-я, дом 27.

2. Настоящее распоряжение подлежит официальному опубликованию и размещению на официальном сайте Администрации города Костромы в информационно-телекоммуникационной сети Интернет.

Начальник Управления



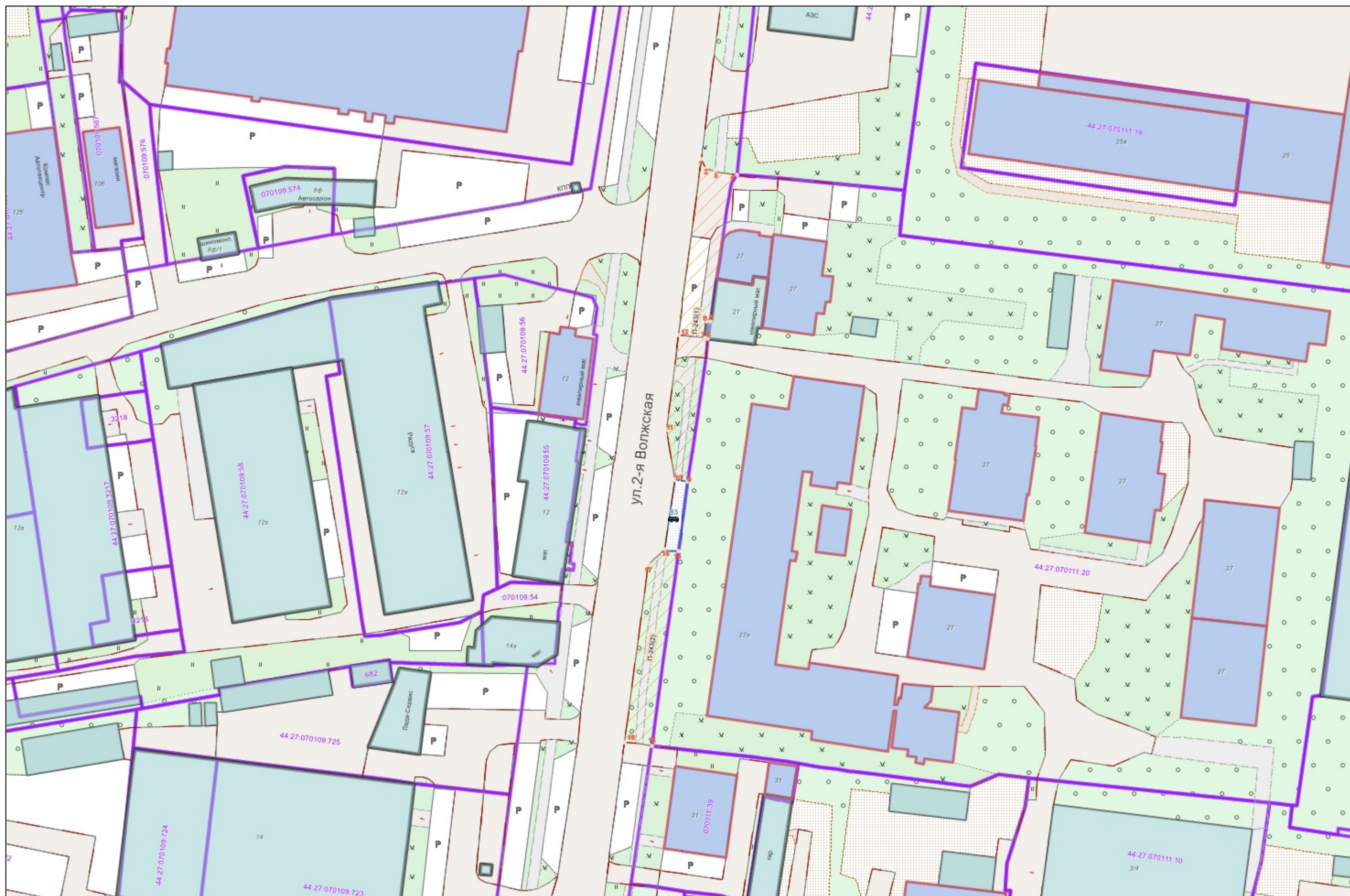
Т.А. Подойницына

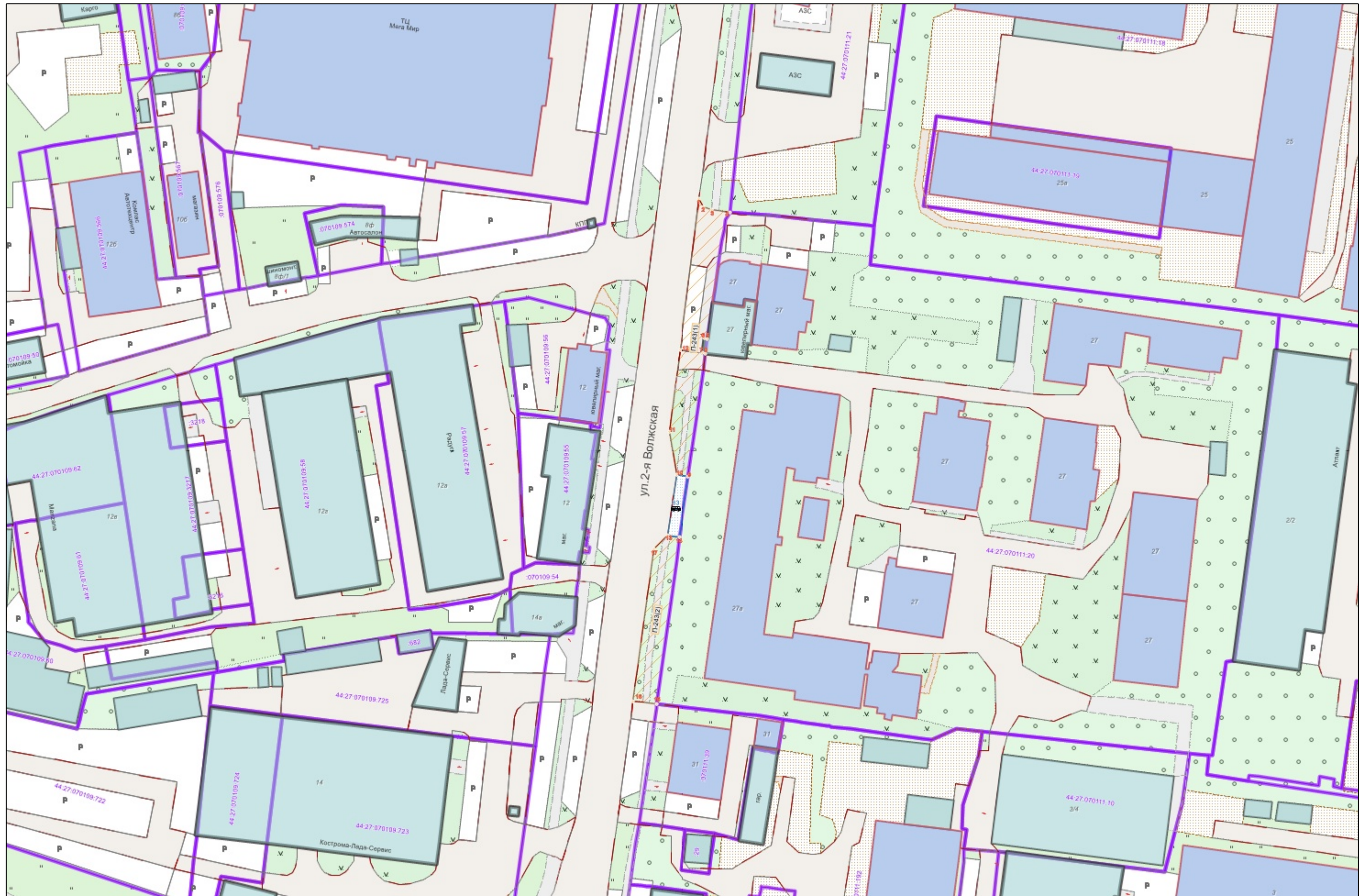
1.

-243





 ():
 ,
 :
 ,
 2- , 27
2. ,
 44:27:070111:20
3. () ,
 ,
 :
 " "
- : 4401001009, : 1024400516766
4. : 902.2 (.)
5. ,
 :
6. () ,
 () ,
7. (378.9 . .),
 (- 9 , ,
 . . 378.9

	, ()	
		Y
1	2	3
-243/1	288 200.00	1 216 051.27
-243/2	288 197.74	1 216 052.55
-243/3	288 196.89	1 216 054.86
-243/4	288 196.16	1 216 060.19
-243/5	288 159.66	1 216 053.68
-243/6	288 159.77	1 216 052.79
-243/7	288 155.48	1 216 052.24
-243/8	288 155.37	1 216 053.07
-243/9	288 119.58	1 216 048.02
-243/10	288 120.13	1 216 044.55
-243/11	288 132.91	1 216 042.46
-243/12	288 156.35	1 216 045.56
-243/13	288 102.70	1 216 041.95
-243/14	288 102.24	1 216 045.50
-243/15	288 053.98	1 216 038.83
-243/16	288 054.82	1 216 032.00
-243/17	288 098.83	1 216 037.89





:

	
 1	
44:xx:xxxxxx:xx	(),
44:XX:XXxxXxX	
	
	,
