



**АДМИНИСТРАЦИЯ ГОРОДА КОСТРОМЫ
НАЧАЛЬНИК УПРАВЛЕНИЯ БЛАГОУСТРОЙСТВА**

РАСПОРЯЖЕНИЕ

№ 19 -р

28.01.2026

**Об утверждении схемы границ прилегающей территории к
земельному участку с кадастровым номером 44:27:070109:55,
местоположение которого установлено относительно
ориентира, расположенного в границах участка. Почтовый
адрес ориентира: Костромская область, город Кострома,
улица Волжская 2-я, дом 12.**

В соответствии с Законом Костромской области от 16 июля 2018 года № 420-6-ЗКО «О содержании правил благоустройства территории муниципального образования Костромской области и порядке определения границ прилегающих территорий», приказом Комитета архитектуры и градостроительства Костромской области от 8 февраля 2024 года № 2 «Об утверждении формы схемы границ прилегающей территории, требований к ее подготовке, к точности и методам определения координат характерных точек границ прилегающей территории», решением Думы города Костромы от 25 апреля 2013 года № 60 «Об утверждении Правил благоустройства территории города Костромы», руководствуясь Положением об Управлении благоустройства Администрации города Костромы, утвержденным решением Думы города Костромы от 27 октября 2022 года № 187,

О Б Я З Ы В А Ю:

1. Утвердить прилагаемую схему границ прилегающей территории к земельному участку с кадастровым номером 44:27:070109:55, местоположение которого установлено относительно ориентира, расположенного в границах участка. Почтовый адрес ориентира: Костромская область, город Кострома, улица Волжская 2-я, дом 12.

2. Настоящее распоряжение подлежит официальному опубликованию и размещению на официальном сайте Администрации города Костромы в информационно-телекоммуникационной сети Интернет.

Начальник Управления

Т.А. Подойницына



1.

-232

(

) :

,

:

,

2-

,

12.

2.

,

44:27:070109:55

3.

()

,

,

,

:

"

"

:

4401067578,

: 1064401039207

4.

: 180.8

(.)

5.

,

:

6.

()

,

7.

(

-

0

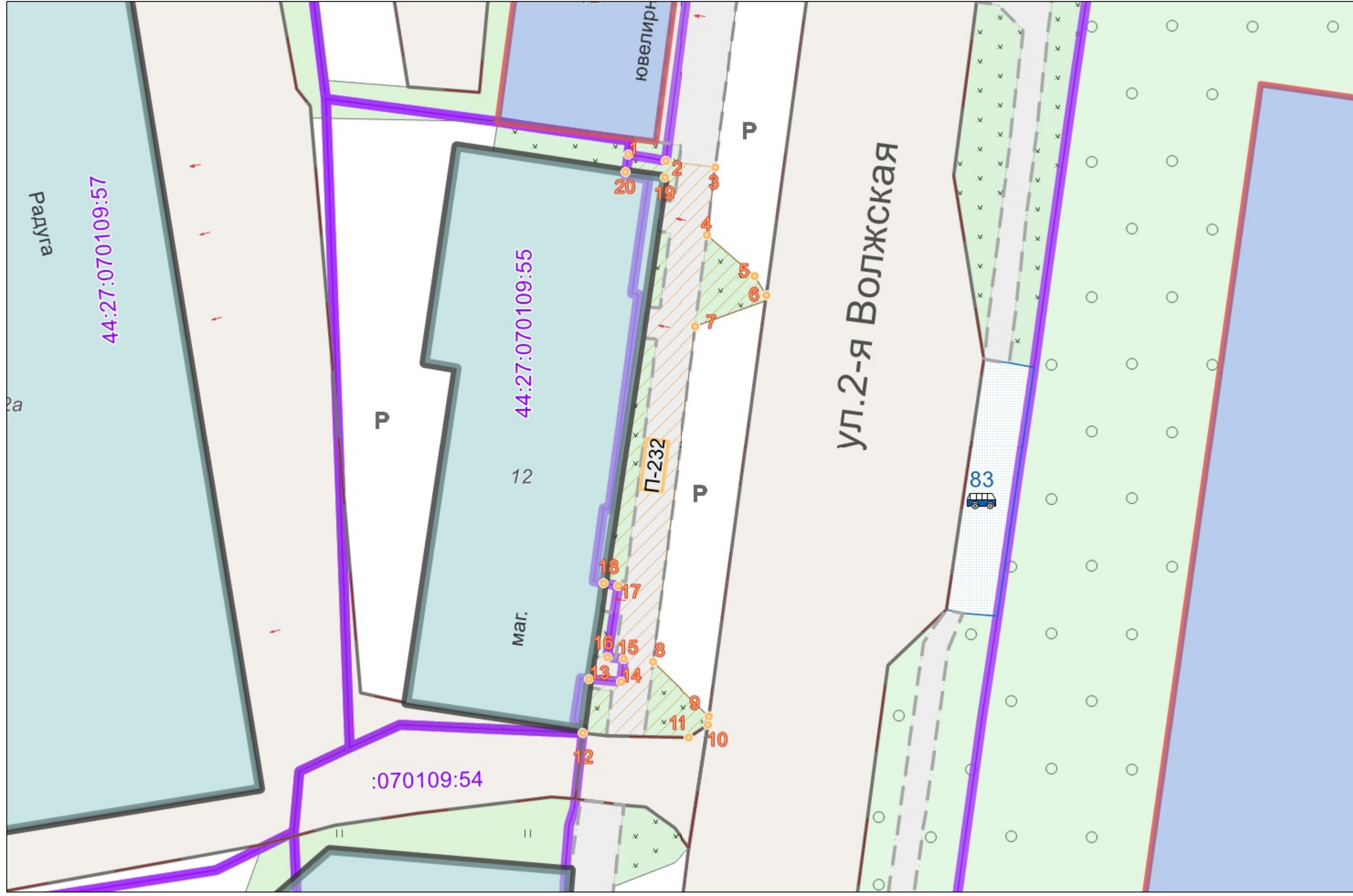
,


70.9

. .),





. . 70.9

	, ()	
		Y
1	2	3
-232/1	288 134.34	1 216 019.77
-232/2	288 133.95	1 216 022.39
-232/3	288 133.50	1 216 025.89
-232/4	288 128.77	1 216 025.29
-232/5	288 125.90	1 216 028.59
-232/6	288 124.61	1 216 029.47
-232/7	288 122.40	1 216 024.48
-232/8	288 099.05	1 216 021.51
-232/9	288 095.26	1 216 025.45
-232/10	288 094.68	1 216 025.37
-232/11	288 093.80	1 216 024.05
-232/12	288 094.10	1 216 016.60
-232/13	288 097.84	1 216 017.08
-232/14	288 097.64	1 216 019.31
-232/15	288 099.26	1 216 019.46
-232/16	288 099.38	1 216 018.35
-232/17	288 104.34	1 216 019.12
-232/18	288 104.52	1 216 018.08
-232/19	288 132.75	1 216 022.32
-232/20	288 133.15	1 216 019.63





:

	
	
44:xx:xxxxxx:xx	(),
44:XX:XXxxXxX	
	
	,
