



№ 18 -p

28.01.2026

**Об утверждении схемы границ прилегающей территории к земельному участку с кадастровым номером 44:27:070110:218, местоположение которого установлено относительно ориентира, расположенного в границах участка. Почтовый адрес ориентира: Костромская область, город Кострома, улица Волжская 2-я, дом 19.**

В соответствии с Законом Костромской области от 16 июля 2018 года № 420-6-ЗКО «О содержании правил благоустройства территории муниципального образования Костромской области и порядке определения границ прилегающих территорий», приказом Комитета архитектуры и градостроительства Костромской области от 8 февраля 2024 года № 2 «Об утверждении формы схемы границ прилегающей территории, требований к ее подготовке, к точности и методам определения координат характерных точек границ прилегающей территории», решением Думы города Костромы от 25 апреля 2013 года № 60 «Об утверждении Правил благоустройства территории города Костромы», руководствуясь Положением об Управлении благоустройства Администрации города Костромы, утвержденным решением Думы города Костромы от 27 октября 2022 года № 187,

ОБЯЗЫВАЮ:

1. Утвердить прилагаемую схему границ прилегающей территории к земельному участку с кадастровым номером 44:27:070110:218, местоположение которого установлено относительно ориентира, расположенного в границах участка. Почтовый адрес ориентира: Костромская область, город Кострома, улица Волжская 2-я, дом 19.

2. Настоящее распоряжение подлежит официальному опубликованию и размещению на официальном сайте Администрации города Костромы в информационно-телекоммуникационной сети Интернет.

Начальник Управления

Т.А. Подойницына



1. 

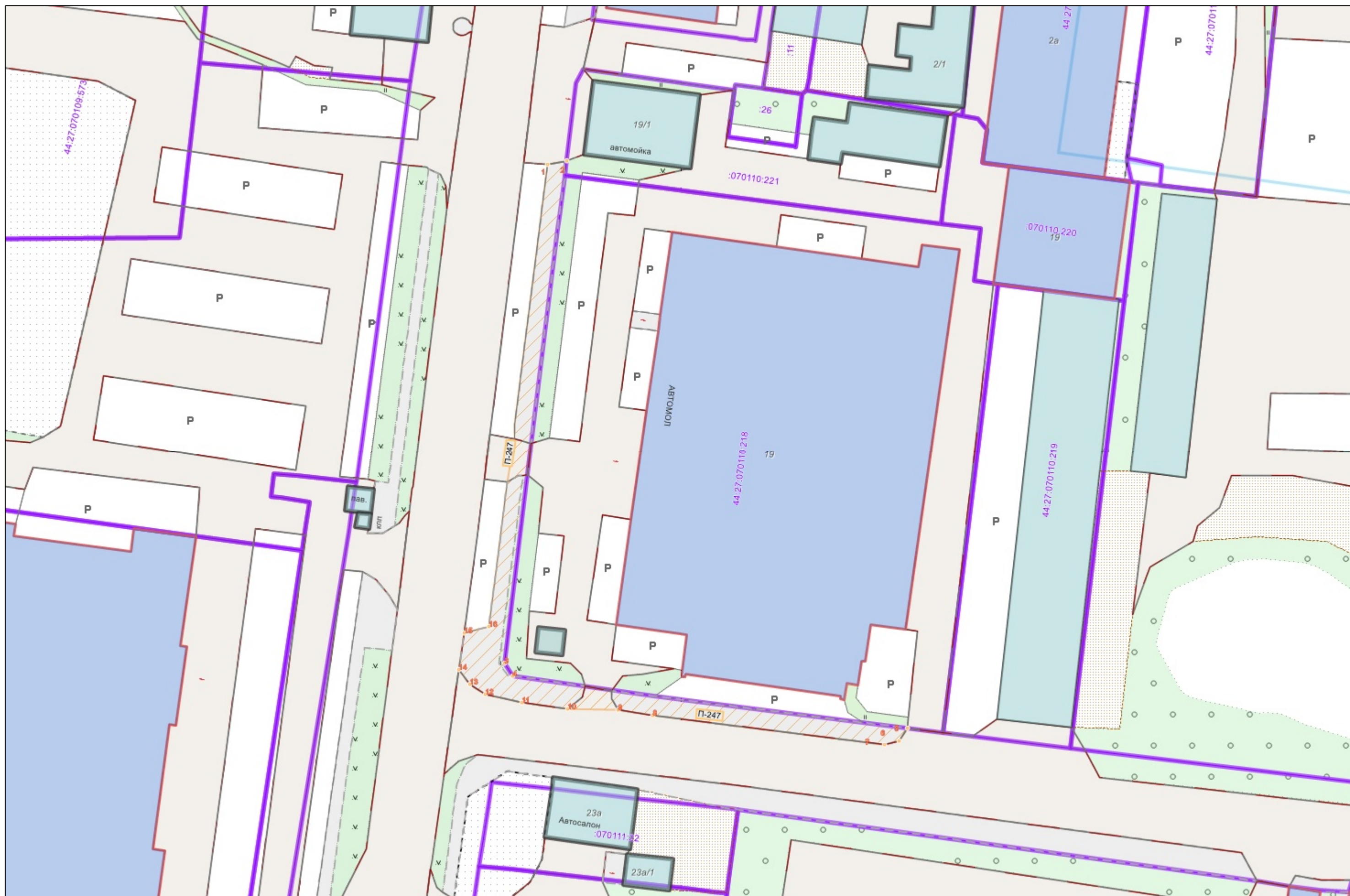
-247

 ( ):
2. 

44:27:070110:218
3. ( ) ,  
: 7727049957, :1157746095495,  
" ", : 4702020661, : 119470402513
4. : 595.0 ( . )
5. , :
6. ( ) ,
7. ( 32.1 . . ),  
( - 0 , ,  
. . 32.1

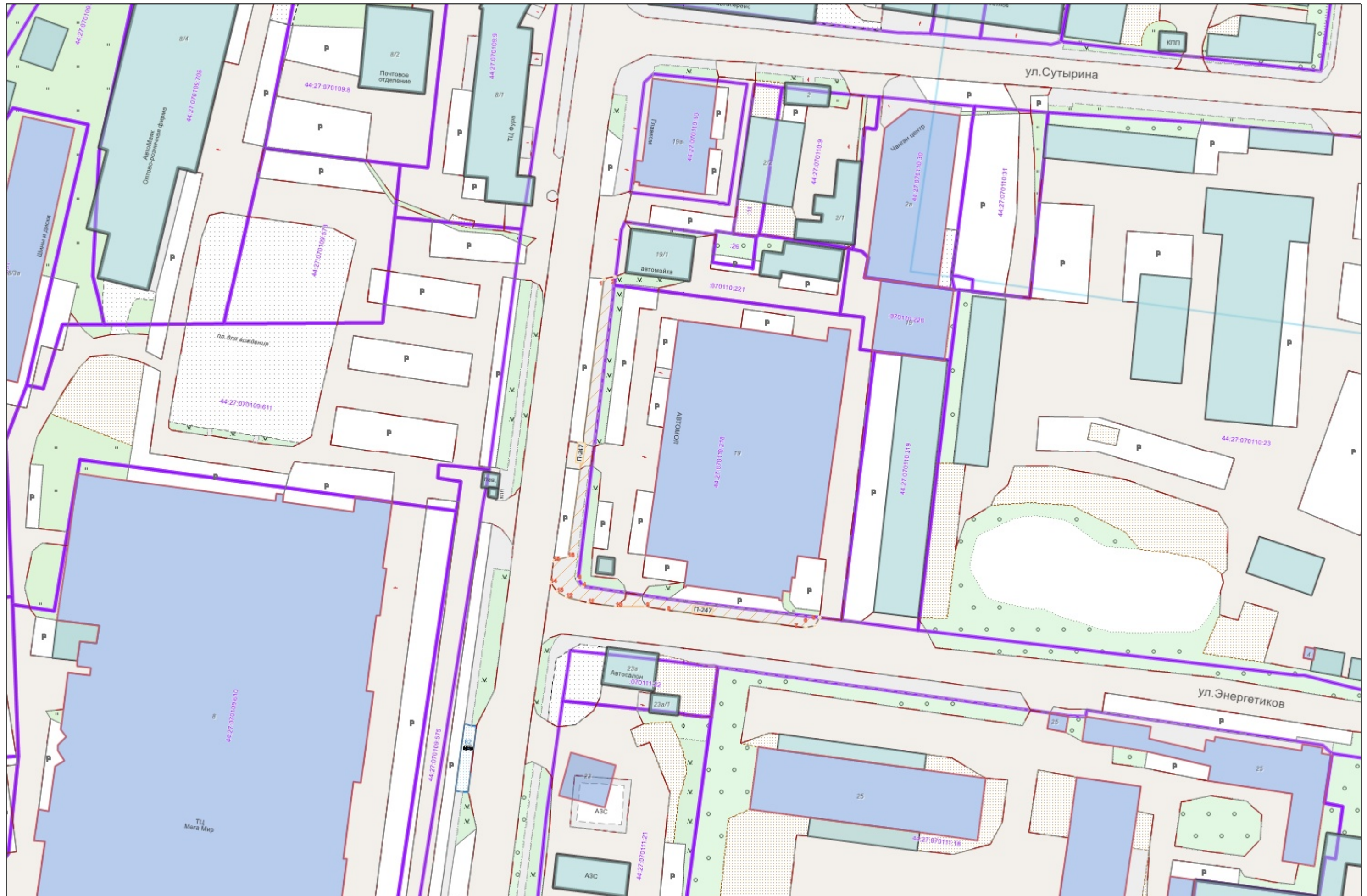
	, ( )	
		Y
1	2	3
-247/1	288 407.92	1 216 082.59
-247/2	288 408.66	1 216 085.93
-247/3	288 321.26	1 216 075.22
-247/4	288 319.01	1 216 076.60
-247/5	288 310.01	1 216 145.23
-247/6	288 307.77	1 216 143.75
-247/7	288 307.09	1 216 141.20
-247/8	288 312.15	1 216 100.84
-247/9	288 313.16	1 216 094.85
-247/10	288 313.37	1 216 086.09
-247/11	288 314.37	1 216 078.17
-247/12	288 315.91	1 216 071.82
-247/13	288 317.64	1 216 069.15
-247/14	288 320.21	1 216 067.22
-247/15	288 326.59	1 216 068.11
-247/16	288 327.63	1 216 072.43











1:1000



:

	
	
44:xx:xxxxxx:xx	( ),
44:XX:XXxxXxX	
	
	,
