



**АДМИНИСТРАЦИЯ ГОРОДА КОСТРОМЫ
НАЧАЛЬНИК УПРАВЛЕНИЯ БЛАГОУСТРОЙСТВА**

РАСПОРЯЖЕНИЕ

28.01.2026

№ 16 -р

**Об утверждении схемы границ прилегающей территории к
земельному участку с кадастровым номером
44:27:070109:3217, местоположение которого установлено
относительно ориентира, расположенного в границах участка.**

**Почтовый адрес ориентира: Костромская область, город
Кострома, улица Волжская 2-я, дом 12.**

В соответствии с Законом Костромской области от 16 июля 2018 года № 420-6-ЗКО «О содержании правил благоустройства территории муниципального образования Костромской области и порядке определения границ прилегающих территорий», приказом Комитета архитектуры и градостроительства Костромской области от 8 февраля 2024 года № 2 «Об утверждении формы схемы границ прилегающей территории, требований к ее подготовке, к точности и методам определения координат характерных точек границ прилегающей территории», решением Думы города Костромы от 25 апреля 2013 года № 60 «Об утверждении Правил благоустройства территории города Костромы», руководствуясь Положением об Управлении благоустройства Администрации города Костромы, утвержденным решением Думы города Костромы от 27 октября 2022 года № 187,

О Б Я З Ы В А Ю:

1. Утвердить прилагаемую схему границ прилегающей территории к земельному участку с кадастровым номером 44:27:070109:3217, местоположение которого установлено относительно ориентира, расположенного в границах участка. Почтовый адрес ориентира: Костромская область, город Кострома, улица Волжская 2-я, дом 12.

2. Настоящее распоряжение подлежит официальному опубликованию и размещению на официальном сайте Администрации города Костромы в информационно-телекоммуникационной сети Интернет.

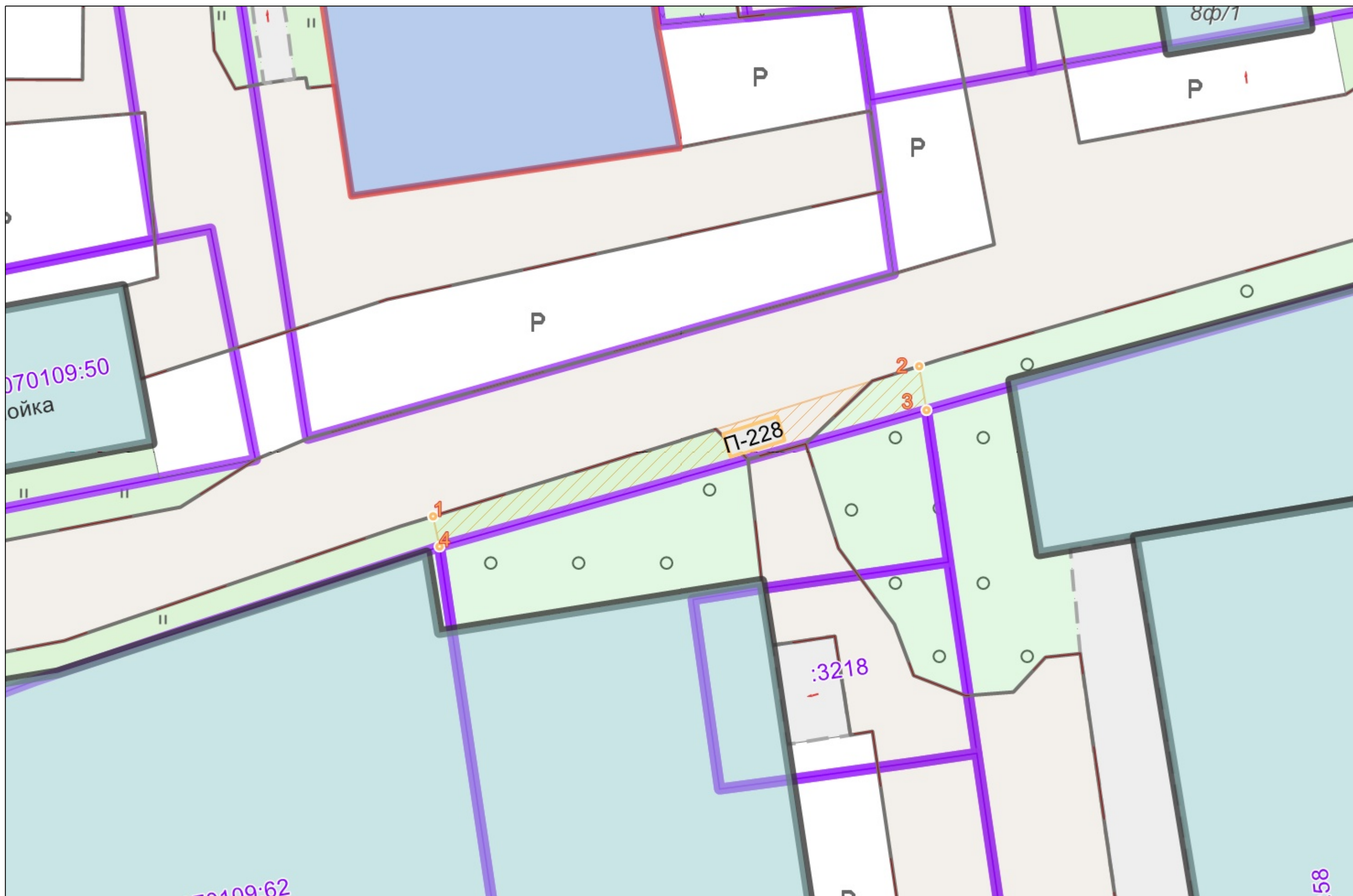
Начальник Управления

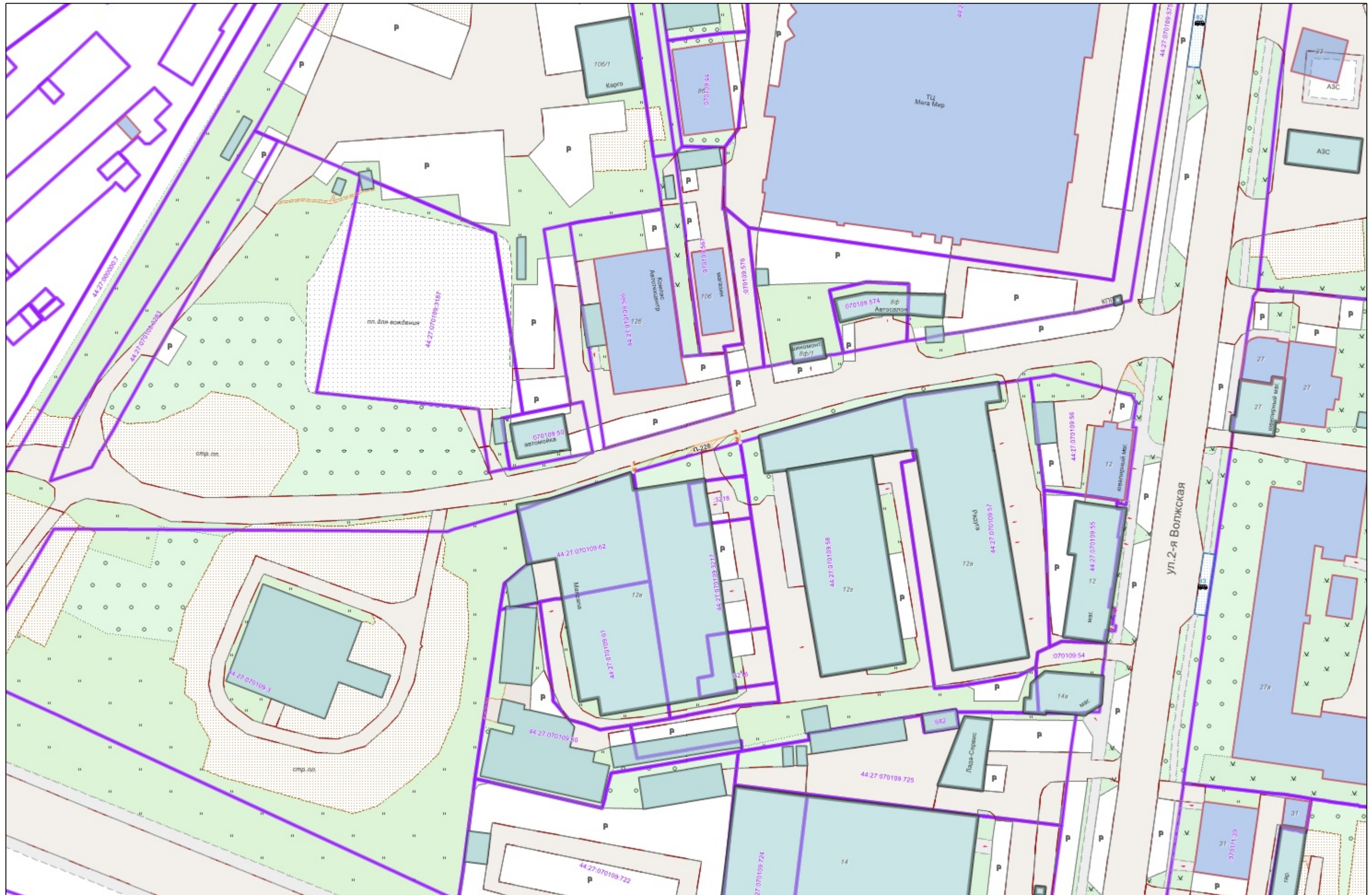
Т.А. Подойницына







1.	-228	(
):		
	,	,
	2-	12.
2.	,	
		44:27:070109:3217
3.	()	,
	,	,
:		
4.	:	77.2 (.)
5.		,
		:
	-	
	()	
6.	()	,
7.	(59.0 . .),
	-	0 , ,
. .	59.0	

	, ()	
		Y
1	2	3
-228/1	288 145.38	1 215 880.16
-228/2	288 155.01	1 215 911.15
-228/3	288 152.19	1 215 911.58
-228/4	288 143.45	1 215 880.59





:

	
	
44:xx:xxxxxx:xx	(),
44:XX:XXxxXxX	
	
	,
